YT3 CPS INCORPORACOES SPE LTDA

Construção Habitacional Multifamiliar Vertical - HMV

Mansões III

Rua Júlio de Sousa Vale – Lote 15 UNI – Quadra B – Quarteirão 6355
Parque Rural Santa Cândida
Campinas /SP

Versão 02 - Julho/2024

Estudo de Impacto de Vizinhança - EIV

APRESENTAÇÃO 21
1. INFORMAÇÕES GERAIS 23
2. CARACTERIZAÇÃO DO EMPREENDIMENTO 24
3. CARACTERIZAÇÃO DA LOCALIZAÇÃO 33
3.1 LOCALIZAÇÃO DO TERRENO 33
3.2 CARACTERIZAÇÃO DAS ÁREAS DE INFLUÊNCIAS 35
3.2.1. Área Diretamente Afetada - ADA 35
3.2.2. Área de Influência Direta – AID 36
3.2.3. Área de Influência Indireta – AII 36
4. DIAGNÓSTICO, DELIMITAÇÃO DOS IMPACTOS E MEDIDAS MITIGADORAS 38
4.1 USO E OCUPAÇÃO DE SOLO 38
4.1.1. Uso do Solo Praticado 42
4.2 CARACTERIZAÇÃO AMBIENTAL 50
4.3 FASE DE IMPLANTAÇÃO 52
4.3.1 Canteiro de Obras 52
4.3.2 Movimentação de Terra 54
4.3.3 Sistema de Drenagem 57
4.3.4 Tráfego 57
4.3.5 Sinalização 59
4.3.6 Segurança 61
4.3.7 Limpeza 61
4.3.8 Monitoramento Contínuo 62
4.3.9 Resíduos Sólidos 62
4.3.9 Poluição Sonora 72
4.4 FASE DE OPERAÇÃO 74
4.4.1 Adensamento Populacional 74
4.4.2. Infraestrutura Urbana 76
4.4.2.1 Abastecimento de Água e Esgotamento Sanitário 76
4.4.2.2 Energia Elétrica 79
4.4.2.3 Iluminação Pública 80

4.4.2.4 Sistema de Drenagem Pluvial 82
4.4.2.5 Condições das Vias e Calçadas 85
4.4.2.6 Coleta de Resíduos 94
4.4.2.7 Transporte Público 95
4.4.2.8 Geração de Tráfego 100
4.4.3. Equipamentos Públicos Urbanos 102
4.4.3.1 Equipamentos de Saúde 102
4.4.3.2 Equipamentos de Educação 106
4.4.3.3 Equipamentos de Lazer 110
4.4.4 Condições de Urbanização 112
4.4.4.1 Insolação, Ventilação e Volumetria 112
4.4.4.2 Paisagem Urbana 123
4.4.4.3 Patrimônio Natural e Cultural 126
4.4.5. Valorização ou Desvalorização Imobiliária 128
4.4.6 Perfil Socioeconômico 129
4.4.6.1. Levantamento de Dados Censitários 129
4.4.6.2. Demografia e Distribuição Etária 132
4.4.6.3. Rendimento 475
4.4.6.4. Estimativa de Público-Alvo do Empreendimento 477
4.4.6.5. Classificação de Rendimento Familiar 478
4.4.6.6. Índice Paulista de Vulnerabilidade Social 478
5. CONSIDERAÇÕES FINAIS 481
6. RESPONSABILIDADE TÉCNICA 482
7. ANEXOS 483
1. ANOTAÇÃO DE RESPONSABILIDADE TÉCNICA – ART 484
2. PROJETO ARQUITETÔNICO 485
3. FICHA INFORMATIVA DO CADASTRO FÍSICO DO IMÓVEL 486
4. INFORME TÉCNICO – SANASA 487
5. PROJETO DE DRENAGEM 488
6. MATRIZ DE INSOLAÇÃO 489
7. FICHA INFORMATIVA CSPC/CONDEPACC 490

Lista de Figuras

Figura 1. Mapa de localização do empreendimento. 25
Figura 2. Projeto Arquitetônico pretendido. 27
Figura 3. Acesso de veículos ao empreendimento. 30
Figura 4. Acesso de pedestres e área de carga/descarga do empreendimento. . 31
Figura 5. Mapa de localização do empreendimento no município de Campinas.. 34
Figura 6. Mapa das áreas de influências do empreendimento. 37
Figura 7. Mapa de Macrozoneamento do empreendimento. 39
Figura 8. Mapa de Zoneamento do empreendimento..... 41
Figura 9. Mapa de uso e ocupação do solo existente. 44
Figura 10. Fotografias – Uso residencial. 46
Figura 11. Fotografias – Uso residencial - Domicílios universitários 47
Figura 12. Fotografias – Uso comercial. 48
Figura 13. Fotografias – Galpão Comercial. 49
Figura 14. Cronograma da fase de implantação..... 53
Figura 15. Exemplo de umidificação de solo na obra. 56
Figura 16. Exemplos de “lonamento” em caçamba de entulho e caminhão. 58
Figura 17. Exemplos de placas de segurança no trabalho. 60
Figura 18. Exemplo de placas de avisos para higiene pessoal e controle de obras. 60
Figura 19. Modelo de acondicionamento de resíduos em caçambas..... 71
Figura 20. Exemplo de lixeiras identificadas de acordo com o padrão de cores .. 71
Figura 21. Fotografias – Equipamentos medidores das redes de água e esgoto. 77
Figura 22. Fotografias – Equipamentos medidores de energia elétrica..... 79
Figura 23. Fotografias – Postes de iluminação pública 81
Figura 24. Fotografias – Rede de drenagem pluvial da região do empreendimento 83
Figura 25. Fotografias – via do empreendimento 86
Figura 26. Fotografias - vias no entorno do empreendimento 87
Figura 27. Fotografias – calçada da via do empreendimento 88
Figura 28. Fotografias - calçadas no entorno do empreendimento 89

Figura 29. Fotografias – Caminhabilidade até o ponto de ônibus mais próximo .. 90
Figura 30. Fotografias – Dispositivos de segurança do pedestre nas travessias . 92
Figura 31. Fotografias – Dispositivos de acessibilidade nas travessias 93
Figura 32. Mapa de localização pontos de ônibus – Raio de 500 metros 96
Figura 33. Condições dos pontos de parada de ônibus localizados..... 97
Figura 34. Mapa das unidades de atendimento à saúde da região 103
Figura 35. Fotografias 1 - Unidades de atendimento à saúde da região 104
Figura 36. Fotografias 2 - Unidades de atendimento à saúde da região 105
Figura 37. Mapa de localização das unidades de educação da região 107
Figura 38. Mapa de localização das áreas de lazer nas áreas de influências.... 111
Figura 39. Volumetria da região do empreendimento..... 121
Figura 40. Fachada frontal – Vista Frontal 124
Figura 41. Fachada frontal – Vista Lateral..... 125
Figura 42. Mapa de localização dos patrimônios tombados da região 127
Figura 43. Setores Censitários - Localização e Área de Influência do Empreendimento. 131
Figura 44. Mapa de Renda Média - Áreas de Influências do Empreendimento . 476
Figura 45. Mapa IPVS - Áreas de Influências do Projeto 480

Lista de Tabelas

Tabela 1. Quadro de áreas do projeto. 28
Tabela 2. Quadro de vagas do empreendimento. 31
Tabela 3. Uso do solo no cenário atual para cada uma das áreas de influência.. 43
Tabela 4. Volumes de corte e aterro 56
Tabela 5. Classificação dos Resíduos de Construção Civil..... 63
Tabela 6. Resíduos que são esperados encontrar durante a obra e sua classe.. 64
Tabela 7. Possíveis processos de reutilização de material dentro da obra. 68
Tabela 8. Cores para identificação de diferentes tipos de resíduos. 69
Tabela 9. Acondicionamento dos resíduos da construção civil. 70
Tabela 10. Gênero e faixa etária da população do condomínio 75
Tabela 11. Linhas de ônibus..... 99
Tabela 12. Escolas elencadas e respectivos números de matriculados..... 108
Tabela 13. Incremento de alunos na rede pública causado pelo empreendimento 109
Tabela 14. População residente (2010) - Setor Censitário 350950205000845 .. 133
Tabela 15. População residente (2022) - Setor Censitário 350950205000845 .. 135
Tabela 16. População residente (2010) - Setor Censitário 350950210000013 .. 136
Tabela 17. População residente (2022) - Setor Censitário 350950210000013 .. 138
Tabela 18. População residente (2010) - Setor Censitário 350950210000012 .. 139
Tabela 19. População residente (2022) - Setor Censitário 350950210000012 .. 141
Tabela 20. População residente (2010) - Setor Censitário 350950210000022 .. 142
Tabela 21. População residente (2022) - Setor Censitário 350950210000022 .. 144
Tabela 22. População residente (2010) - Setor Censitário 350950210000069 .. 145
Tabela 23. População residente (2022) - Setor Censitário 350950210000069 .. 147
Tabela 24. População residente (2010) - Setor Censitário 350950205001539 .. 148
Tabela 25. População residente (2022) - Setor Censitário 350950205001539 .. 150
Tabela 26. População residente (2010) - Setor Censitário 350950205000890 .. 151
Tabela 27. População residente (2022) - Setor Censitário 350950205000890 .. 153
Tabela 28. População residente (2010) - Setor Censitário 350950205001540 .. 154
Tabela 29. População residente (2022) - Setor Censitário 350950205001540 .. 156

Tabela 30. População residente (2010) - Setor Censitário 350950205001439 .. 157
Tabela 31. População residente (2022) - Setor Censitário 350950205001439 .. 159
Tabela 32. População residente (2010) - Setor Censitário 350950205000825 .. 160
Tabela 33. População residente (2022) - Setor Censitário 350950205000825 .. 162
Tabela 34. População residente (2010) - Setor Censitário 350950205000846 .. 163
Tabela 35. População residente (2022) - Setor Censitário 350950205000846 .. 165
Tabela 36. População residente (2010) - Setor Censitário 350950205000847 .. 166
Tabela 37. População residente (2022) - Setor Censitário 350950205000847 .. 168
Tabela 38. População residente (2010) - Setor Censitário 350950205000848 .. 169
Tabela 39. População residente (2022) - Setor Censitário 350950205000848 .. 171
Tabela 40. População residente (2010) - Setor Censitário 350950205000849 .. 172
Tabela 41. População residente (2022) - Setor Censitário350950205000849 ... 174
Tabela 42. População residente (2010) - Setor Censitário 350950205000850 .. 175
Tabela 43. População residente (2022) - Setor Censitário 350950205000850 .. 177
Tabela 44. População residente (2010) - Setor Censitário 350950205000851 .. 178
Tabela 45. População residente (2022) - Setor Censitário 350950205000851 .. 180
Tabela 46. População residente (2010) - Setor Censitário 350950205000852 .. 181
Tabela 47. População residente (2022) - Setor Censitário 350950205000852 .. 183
Tabela 48. População residente (2010) - Setor Censitário 350950205001404 .. 184
Tabela 49. População residente (2022) - Setor Censitário 350950205001404 .. 186
Tabela 50. População residente (2010) - Setor Censitário 350950205001405 .. 187
Tabela 51. População residente (2022) - Setor Censitário 350950205001405 .. 189
Tabela 52. População residente (2010) - Setor Censitário 350950205000752 .. 190
Tabela 53. População residente (2022) - Setor Censitário 350950205000752 .. 192
Tabela 54. População residente (2010) - Setor Censitário 350950205000799 .. 193
Tabela 55. População residente (2022) - Setor Censitário 350950205000799 .. 195
Tabela 56. População residente (2010) - Setor Censitário 350950205000821 .. 196
Tabela 57. População residente (2022) - Setor Censitário 350950205000821 .. 198
Tabela 58. População residente (2010) - Setor Censitário 350950205000822 .. 199
Tabela 59. População residente (2022) - Setor Censitário 350950205000822 .. 201
Tabela 60. População residente (2010) - Setor Censitário 350950205000823 .. 202

Tabela 61. População residente (2022) - Setor Censitário 350950205000823 .. 204
Tabela 62. População residente (2010) - Setor Censitário 350950205000824 .. 205
Tabela 63. População residente (2022) - Setor Censitário 350950205000824 .. 207
Tabela 64. População residente (2010) - Setor Censitário 350950205001202 .. 208
Tabela 65. População residente (2022) - Setor Censitário 350950205001202 .. 210
Tabela 66. População residente (2010) - Setor Censitário 350950205000798 .. 211
Tabela 67. População residente (2022) - Setor Censitário 350950205000798 .. 213
Tabela 68. População residente (2010) - Setor Censitário 350950205001392 .. 214
Tabela 69. População residente (2022) - Setor Censitário 350950205001392 .. 216
Tabela 70. População residente (2010) - Setor Censitário 350950205000750 .. 217
Tabela 71. População residente (2022) - Setor Censitário 350950205000750 .. 219
Tabela 72. População residente (2010) - Setor Censitário 350950205000797 .. 220
Tabela 73. População residente (2022) - Setor Censitário 350950205000797 .. 222
Tabela 74. População residente (2010) - Setor Censitário 350950205001391 .. 223
Tabela 75. População residente (2022) - Setor Censitário 350950205001391 .. 225
Tabela 76. População residente (2010) - Setor Censitário 350950205000796 .. 226
Tabela 77. População residente (2022) - Setor Censitário 350950205000796 .. 228
Tabela 78. População residente (2010) - Setor Censitário 350950205000795 .. 229
Tabela 79. População residente (2022) - Setor Censitário 350950205000795 .. 231
Tabela 80. População residente (2010) - Setor Censitário 350950205000794 .. 232
Tabela 81. População residente (2022) - Setor Censitário 350950205000794 .. 234
Tabela 82. População residente (2010) - Setor Censitário 350950205000749 .. 235
Tabela 83. População residente (2022) - Setor Censitário 350950205000749 .. 237
Tabela 84. População residente (2010) - Setor Censitário 350950205000792 .. 238
Tabela 85. População residente (2022) - Setor Censitário 350950205000792 .. 240
Tabela 86. População residente (2010) - Setor Censitário 350950205000793 .. 241
Tabela 87. População residente (2022) - Setor Censitário 350950205000793 .. 243
Tabela 88. População residente (2010) - Setor Censitário 350950205000820 .. 244
Tabela 89. População residente (2022) - Setor Censitário 350950205000820 .. 246
Tabela 90. População residente (2010) - Setor Censitário 350950205000819 .. 247
Tabela 91. População residente (2022) - Setor Censitário 350950205000819 .. 249

Tabela 92. População residente (2010) - Setor Censitário 350950205000791 .. 250
Tabela 93. População residente (2022) - Setor Censitário 350950205000791 .. 252
Tabela 94. População residente (2010) - Setor Censitário 350950205000790 .. 253
Tabela 95. População residente (2022) - Setor Censitário 350950205000790 .. 255
Tabela 96. População residente (2010) - Setor Censitário 350950205001195 .. 256
Tabela 97. População residente (2022) - Setor Censitário 350950205001195 .. 258
Tabela 98. População residente (2010) - Setor Censitário 350950205001200 .. 259
Tabela 99. População residente (2022) - Setor Censitário 350950205001200 .. 261
Tabela 100. População residente (2010) - Setor Censitário 350950205001201 262
Tabela 101. População residente (2022) - Setor Censitário 350950205001201 264
Tabela 102. População residente (2010) - Setor Censitário 350950205000817 265
Tabela 103. População residente (2022) - Setor Censitário 350950205000817 267
Tabela 104. População residente (2010) - Setor Censitário 350950205000818 268
Tabela 105. População residente (2022) - Setor Censitário 350950205000818 270
Tabela 106. População residente (2010) - Setor Censitário 350950205001390 271
Tabela 107. População residente (2022) - Setor Censitário 350950205001390 273
Tabela 108. População residente (2010) - Setor Censitário 350950205000748 274
Tabela 109. População residente (2022) - Setor Censitário 350950205000748 276
Tabela 110. População residente (2010) - Setor Censitário 350950205000815 277
Tabela 111. População residente (2022) - Setor Censitário 350950205000815 279
Tabela 112. População residente (2010) - Setor Censitário 350950205000814 280
Tabela 113. População residente (2022) - Setor Censitário 350950205000814 282
Tabela 114. População residente (2010) - Setor Censitário 350950205001398 283
Tabela 115. População residente (2022) - Setor Censitário 350950205001398 285
Tabela 116. População residente (2010) - Setor Censitário 350950205001397 286
Tabela 117. População residente (2022) - Setor Censitário 350950205001397 288
Tabela 118. População residente (2010) - Setor Censitário 350950205000816 289
Tabela 119. População residente (2022) - Setor Censitário 350950205000816 291
Tabela 120. População residente (2010) - Setor Censitário 350950205000789 292
Tabela 121. População residente (2022) - Setor Censitário 350950205000789 294
Tabela 122. População residente (2010) - Setor Censitário 350950205000747 295

Tabela 123. População residente (2022) - Setor Censitário 350950205000747 297
Tabela 124. População residente (2010) - Setor Censitário 350950205001395 298
Tabela 125. População residente (2022) - Setor Censitário 350950205001395 300
Tabela 126. População residente (2010) - Setor Censitário 350950205001394 301
Tabela 127. População residente (2022) - Setor Censitário 350950205001394 303
Tabela 128. População residente (2010) - Setor Censitário 350950205001396 304
Tabela 129. População residente (2022) - Setor Censitário 350950205001396 306
Tabela 130. População residente (2010) - Setor Censitário 350950205001544 307
Tabela 131. População residente (2022) - Setor Censitário 350950205001544 309
Tabela 132. População residente (2010) - Setor Censitário 350950205001194 310
Tabela 133. População residente (2022) - Setor Censitário 350950205001194 312
Tabela 134. População residente (2010) - Setor Censitário 350950205001558 313
Tabela 135. População residente (2022) - Setor Censitário 350950205001558 315
Tabela 136. População residente (2010) - Setor Censitário 350950210000023 316
Tabela 137. População residente (2022) - Setor Censitário 350950210000023 318
Tabela 138. População residente (2010) - Setor Censitário 350950210000071 319
Tabela 139. População residente (2022) - Setor Censitário 350950210000071 321
Tabela 140. População residente (2010) - Setor Censitário 350950210000072 322
Tabela 141. População residente (2022) - Setor Censitário 350950210000072 324
Tabela 142. População residente (2010) - Setor Censitário 350950210000073 325
Tabela 143. População residente (2022) - Setor Censitário 350950210000073 327
Tabela 144. População residente (2010) - Setor Censitário 350950210000074 328
Tabela 145. População residente (2022) - Setor Censitário 350950210000074 330
Tabela 146. População residente (2010) - Setor Censitário 350950210000075 331
Tabela 147. População residente (2022) - Setor Censitário 350950210000075 333
Tabela 148. População residente (2010) - Setor Censitário 350950210000076 334
Tabela 149. População residente (2022) - Setor Censitário 350950210000076 336
Tabela 150. População residente (2010) - Setor Censitário 350950210000077 337
Tabela 151. População residente (2022) - Setor Censitário 350950210000077 339
Tabela 152. População residente (2010) - Setor Censitário 350950210000078 340
Tabela 153. População residente (2022) - Setor Censitário 350950210000078 342

Tabela 154. População residente (2010) - Setor Censitário 350950205000746 343
Tabela 155. População residente (2022) - Setor Censitário 350950205000746 345
Tabela 156. População residente (2010) - Setor Censitário 350950205000745 346
Tabela 157. População residente (2022) - Setor Censitário 350950205000745 348
Tabela 158. População residente (2010) - Setor Censitário 350950205000743 349
Tabela 159. População residente (2022) - Setor Censitário 350950205000743 351
Tabela 160. População residente (2010) - Setor Censitário 350950205000744 352
Tabela 161. População residente (2022) - Setor Censitário 350950205000744 354
Tabela 162. População residente (2010) - Setor Censitário 350950210000048 355
Tabela 163. População residente (2022) - Setor Censitário 350950210000048 357
Tabela 164. População residente (2010) - Setor Censitário 350950210000084 358
Tabela 165. População residente (2022) - Setor Censitário 350950210000084 360
Tabela 166. População residente (2010) - Setor Censitário 350950210000041 361
Tabela 167. População residente (2022) - Setor Censitário 350950210000041 363
Tabela 168. População residente (2010) - Setor Censitário 350950210000060 364
Tabela 169. População residente (2022) - Setor Censitário 350950210000060 366
Tabela 170. População residente (2010) - Setor Censitário 350950205001443 367
Tabela 171. População residente (2022) - Setor Censitário 350950205001443 369
Tabela 172. População residente (2010) - Setor Censitário 350950205001442 370
Tabela 173. População residente (2022) - Setor Censitário 350950205001442 372
Tabela 174. População residente (2010) - Setor Censitário 350950205001399 373
Tabela 175. População residente (2022) - Setor Censitário 350950205001399 375
Tabela 176. População residente (2010) - Setor Censitário 350950205001399 376
Tabela 177. População residente (2022) - Setor Censitário 350950205000826 378
Tabela 178. População residente (2010) - Setor Censitário 350950205001400 379
Tabela 179. População residente (2022) - Setor Censitário 350950205001400 381
Tabela 180. População residente (2010) - Setor Censitário 350950205000751 382
Tabela 181. População residente (2022) - Setor Censitário 350950205000751 384
Tabela 182. População residente (2010) - Setor Censitário 350950205001383 385
Tabela 183. População residente (2022) - Setor Censitário 350950205001383 387
Tabela 184. População residente (2010) - Setor Censitário 350950205001190 388

Tabela 185. População residente (2022) - Setor Censitário 350950205001190 390
Tabela 186. População residente (2010) - Setor Censitário 350950205000708 391
Tabela 187. População residente (2022) - Setor Censitário 350950205000708 393
Tabela 188. População residente (2010) - Setor Censitário 350950205000709 394
Tabela 189. População residente (2022) - Setor Censitário 350950205000709 396
Tabela 190. População residente (2010) - Setor Censitário 350950205000707 397
Tabela 191. População residente (2022) - Setor Censitário 350950205000707 399
Tabela 192. População residente (2010) - Setor Censitário 350950205001378 400
Tabela 193. População residente (2022) - Setor Censitário 350950205001378 402
Tabela 194. População residente (2010) - Setor Censitário 350950205001377 403
Tabela 195. População residente (2022) - Setor Censitário 350950205001377 405
Tabela 196. População residente (2010) - Setor Censitário 350950205000705 406
Tabela 197. População residente (2022) - Setor Censitário 350950205000705 408
Tabela 198. População residente (2010) - Setor Censitário 350950205000608 409
Tabela 199. População residente (2022) - Setor Censitário 350950205000608 411
Tabela 200. População residente (2010) - Setor Censitário 350950205000607 412
Tabela 201. População residente (2022) - Setor Censitário 350950205000607 414
Tabela 202. População residente (2010) - Setor Censitário 350950205000704 415
Tabela 203. População residente (2022) - Setor Censitário 350950205000704 417
Tabela 204. População residente (2010) - Setor Censitário 350950205000606 418
Tabela 205. População residente (2022) - Setor Censitário 350950205000606 420
Tabela 206. População residente (2010) - Setor Censitário 350950205000605 421
Tabela 207. População residente (2022) - Setor Censitário 350950205000605 423
Tabela 208. População residente (2010) - Setor Censitário 350950205000741 424
Tabela 209. População residente (2022) - Setor Censitário 350950205000741 426
Tabela 210. População residente (2010) - Setor Censitário 350950205000742 427
Tabela 211. População residente (2022) - Setor Censitário 350950205000742 429
Tabela 212. População residente (2010) - Setor Censitário 350950210000051 430
Tabela 213. População residente (2022) - Setor Censitário 350950210000051 432
Tabela 214. População residente (2010) - Setor Censitário 350950210000049 433
Tabela 215. População residente (2022) - Setor Censitário 350950210000049 435

Tabela 216. População residente (2010) - Setor Censitário 350950210000050 436
Tabela 217. População residente (2022) - Setor Censitário 350950210000050 438
Tabela 218. População residente (2010) - Setor Censitário 350950210000085 439
Tabela 219. População residente (2022) - Setor Censitário 350950210000085 441
Tabela 220. População residente (2010) - Setor Censitário 350950210000052 442
Tabela 221. População residente (2022) - Setor Censitário 350950210000052 444
Tabela 222. População residente (2010) - Setor Censitário 350950210000086 445
Tabela 223. População residente (2022) - Setor Censitário 350950210000086 447
Tabela 224. População residente (2010) - Setor Censitário 350950210000053 448
Tabela 225. População residente (2022) - Setor Censitário 350950210000053 450
Tabela 226. População residente (2010) - Setor Censitário 350950210000042 451
Tabela 227. População residente (2022) - Setor Censitário 350950210000042 453
Tabela 228População residente (2010) - Setor Censitário 350950210000043 .. 454
Tabela 229. População residente (2022) - Setor Censitário 350950210000043 456
Tabela 230. População residente (2010) - Setor Censitário 350950210000044 457
Tabela 231. População residente (2022) - Setor Censitário 350950210000044 459
Tabela 232. População residente (2010) - Setor Censitário 350950210000045 460
Tabela 233. População residente (2022) - Setor Censitário 350950210000045 462
Tabela 234. População residente (2010) - Setor Censitário 350950210000046 463
Tabela 235. População residente (2022) - Setor Censitário 350950210000046 465
Tabela 236. População residente (2010) - Setor Censitário 350950210000040 466
Tabela 237. População residente (2022) - Setor Censitário 350950210000040 468
Tabela 238. População residente (2010) - Setor Censitário 350950210000025 469
Tabela 239. População residente (2022) - Setor Censitário 350950210000025 471
Tabela 240. População residente (2010) - Setor Censitário 350950210000024 472
Tabela 241. População residente (2022) - Setor Censitário 350950210000024 474
Tabela 242. População estimada – Faixas etárias 477
Tabela 243. Estratos Socioeconômicos 478

Lista de Gráficos

Gráfico 1. Pirâmide Etária da População Residente (2010) - Setor Censitário 350950205000845 134
Gráfico 2. Pirâmide Etária da População Residente (2010) - Setor Censitário 350950210000013 137
Gráfico 3. Pirâmide Etária da População Residente (2010) - Setor Censitário 350950210000022 143
Gráfico 4. Pirâmide Etária da População Residente (2010) - Setor Censitário 350950210000069 146
Gráfico 5. Pirâmide Etária da População Residente (2010) - Setor Censitário 350950205001539 149
Gráfico 6. Pirâmide Etária da População Residente (2010) - Setor Censitário 350950205000890 152
Gráfico 7. Pirâmide Etária da População Residente (2010) - Setor Censitário 350950205001540 155
Gráfico 8. Pirâmide Etária da População Residente (2010) - Setor Censitário 350950205001439 158
Gráfico 9. Pirâmide Etária da População Residente (2010) - Setor Censitário 350950205000825 161
Gráfico 10. Pirâmide Etária da População Residente (2010) - Setor Censitário 350950205000846 164
Gráfico 11. Pirâmide Etária da População Residente (2010) - Setor Censitário 350950205000847 167
Gráfico 12. Pirâmide Etária da População Residente (2010) - Setor Censitário 350950205000848 170
Gráfico 13. Pirâmide Etária da População Residente (2010) - Setor Censitário 350950205000849 173
Gráfico 14. Pirâmide Etária da População Residente (2010) - Setor Censitário 350950205000850 176
Gráfico 15. Pirâmide Etária da População Residente (2010) - Setor Censitário 350950205000851 179

Gráfico 16. Pirâmide Etária da População Residente (2010) - Setor Censitário 350950205000852 182
Gráfico 17. Pirâmide Etária da População Residente (2010) - Setor Censitário 350950205001404 185
Gráfico 18. Pirâmide Etária da População Residente (2010) - Setor Censitário 350950205001405 188
Gráfico 19. Pirâmide Etária da População Residente (2010) - Setor Censitário 350950205000752 191
Gráfico 20. Pirâmide Etária da População Residente (2010) - Setor Censitário 350950205000799 194
Gráfico 21. Pirâmide Etária da População Residente (2010) - Setor Censitário 350950205000821 197
Gráfico 22. Pirâmide Etária da População Residente (2010) - Setor Censitário 350950205000822 200
Gráfico 23. Pirâmide Etária da População Residente (2010) - Setor Censitário 350950205000823 203
Gráfico 24. Pirâmide Etária da População Residente (2010) - Setor Censitário 350950205000824 206
Gráfico 25. Pirâmide Etária da População Residente (2010) - Setor Censitário 350950205001202 209
Gráfico 26. Pirâmide Etária da População Residente (2010) - Setor Censitário 350950205000798 212
Gráfico 27. Pirâmide Etária da População Residente (2010) - Setor Censitário 350950205001392 215
Gráfico 28. Pirâmide Etária da População Residente (2010) - Setor Censitário 350950205000750 218
Gráfico 29. Pirâmide Etária da População Residente (2010) - Setor Censitário 350950205000797 221
Gráfico 30. Pirâmide Etária da População Residente (2010) - Setor Censitário 350950205001391 224

Gráfico 31. Pirâmide Etária da População Residente (2010) - Setor Censitário 350950205000796 227
Gráfico 32. Pirâmide Etária da População Residente (2010) - Setor Censitário 350950205000795 230
Gráfico 33. Pirâmide Etária da População Residente (2010) - Setor Censitário 350950205000794 233
Gráfico 34. Pirâmide Etária da População Residente (2010) - Setor Censitário 350950205000749 236
Gráfico 35. Pirâmide Etária da População Residente (2010) - Setor Censitário 350950205000792 239
Gráfico 36. Pirâmide Etária da População Residente (2010) - Setor Censitário 350950205000793 242
Gráfico 37. Pirâmide Etária da População Residente (2010) - Setor Censitário 350950205000820 245
Gráfico 38. Pirâmide Etária da População Residente (2010) - Setor Censitário 350950205000819 248
Gráfico 39. Pirâmide Etária da População Residente (2010) - Setor Censitário 350950205000791 251
Gráfico 40. Pirâmide Etária da População Residente (2010) - Setor Censitário 350950205000790 254
Gráfico 41. Pirâmide Etária da População Residente (2010) - Setor Censitário 350950205001195 257
Gráfico 42. Pirâmide Etária da População Residente (2010) - Setor Censitário 350950205001200 260
Gráfico 43. Pirâmide Etária da População Residente (2010) - Setor Censitário 350950205001201 263
Gráfico 44. Pirâmide Etária da População Residente (2010) - Setor Censitário 350950205000817 266
Gráfico 45. Pirâmide Etária da População Residente (2010) - Setor Censitário 350950205000818 269

Gráfico 46. Pirâmide Etária da População Residente (2010) - Setor Censitário 350950205001390 272
Gráfico 47. Pirâmide Etária da População Residente (2010) - Setor Censitário 350950205000748 275
Gráfico 48. Pirâmide Etária da População Residente (2010) - Setor Censitário 350950205000815 278
Gráfico 49. Pirâmide Etária da População Residente (2010) - Setor Censitário 350950205000814 281
Gráfico 50. Pirâmide Etária da População Residente (2010) - Setor Censitário 350950205001398 284
Gráfico 51. Pirâmide Etária da População Residente (2010) - Setor Censitário 350950205001397 287
Gráfico 52. Pirâmide Etária da População Residente (2010) - Setor Censitário 350950205000816 290
Gráfico 53. Pirâmide Etária da População Residente (2010) - Setor Censitário 350950205000789 293
Gráfico 54. Pirâmide Etária da População Residente (2010) - Setor Censitário 350950205000747 296
Gráfico 55. Pirâmide Etária da População Residente (2010) - Setor Censitário 350950205001395 299
Gráfico 56. Pirâmide Etária da População Residente (2010) - Setor Censitário 350950205001394 302
Gráfico 57. Pirâmide Etária da População Residente (2010) - Setor Censitário 350950205001396 305
Gráfico 58. Pirâmide Etária da População Residente (2010) - Setor Censitário 350950205001544 308
Gráfico 59. Pirâmide Etária da População Residente (2010) - Setor Censitário 350950205001194 311
Gráfico 60. Pirâmide Etária da População Residente (2010) - Setor Censitário 350950205001558 314

Gráfico 61. Pirâmide Etária da População Residente (2010) - Setor Censitário 350950210000023 317
Gráfico 62. Pirâmide Etária da População Residente (2010) - Setor Censitário 350950210000071 320
Gráfico 63. Pirâmide Etária da População Residente (2010) - Setor Censitário 350950210000072 323
Gráfico 64. Pirâmide Etária da População Residente (2010) - Setor Censitário 350950210000073 326
Gráfico 65. Pirâmide Etária da População Residente (2010) - Setor Censitário 350950210000074 329
Gráfico 66. Pirâmide Etária da População Residente (2010) - Setor Censitário 350950210000075 332
Gráfico 67. Pirâmide Etária da População Residente (2010) - Setor Censitário 350950210000076 335
Gráfico 68. Pirâmide Etária da População Residente (2010) - Setor Censitário 350950210000077 338
Gráfico 69. Pirâmide Etária da População Residente (2010) - Setor Censitário 350950210000078 341
Gráfico 70. Pirâmide Etária da População Residente (2010) - Setor Censitário 350950205000746 344
Gráfico 71. Pirâmide Etária da População Residente (2010) - Setor Censitário 350950205000745 347
Gráfico 72. Pirâmide Etária da População Residente (2010) - Setor Censitário 350950205000743 350
Gráfico 73. Pirâmide Etária da População Residente (2010) - Setor Censitário 350950205000744 353
Gráfico 74. Pirâmide Etária da População Residente (2010) - Setor Censitário 350950210000048 356
Gráfico 75. Pirâmide Etária da População Residente (2010) - Setor Censitário 350950210000084 359

Gráfico 76. Pirâmide Etária da População Residente (2010) - Setor Censitário 350950210000041 362
Gráfico 77. Pirâmide Etária da População Residente (2010) - Setor Censitário 350950210000060 365
Gráfico 78. Pirâmide Etária da População Residente (2010) - Setor Censitário 350950205001443 368
Gráfico 79. Pirâmide Etária da População Residente (2010) - Setor Censitário 350950205001442 371
Gráfico 80. Pirâmide Etária da População Residente (2010) - Setor Censitário 350950205001399 374
Gráfico 81. Pirâmide Etária da População Residente (2010) - Setor Censitário 350950205000826 377
Gráfico 82. Pirâmide Etária da População Residente (2010) - Setor Censitário 350950205001400 380
Gráfico 83. Pirâmide Etária da População Residente (2010) - Setor Censitário 350950205000751 383
Gráfico 84. Pirâmide Etária da População Residente (2010) - Setor Censitário 350950205001383 386
Gráfico 85. Pirâmide Etária da População Residente (2010) - Setor Censitário 350950205001190 389
Gráfico 86. Pirâmide Etária da População Residente (2010) - Setor Censitário 350950205000708 392
Gráfico 87. Pirâmide Etária da População Residente (2010) - Setor Censitário 350950205000709 395
Gráfico 88. Pirâmide Etária da População Residente (2010) - Setor Censitário 350950205000707 398
Gráfico 89. Pirâmide Etária da População Residente (2010) - Setor Censitário 350950205001378 401
Gráfico 90. Pirâmide Etária da População Residente (2010) - Setor Censitário 350950205001377 404

Gráfico 91. Pirâmide Etária da População Residente (2010) - Setor Censitário 350950205000705 407
Gráfico 92. Pirâmide Etária da População Residente (2010) - Setor Censitário 350950205000608 410
Gráfico 93. Pirâmide Etária da População Residente (2010) - Setor Censitário 350950205000607 413
Gráfico 94. Pirâmide Etária da População Residente (2010) - Setor Censitário 350950205000704 416
Gráfico 95. Pirâmide Etária da População Residente (2010) - Setor Censitário 350950205000606 419
Gráfico 96. Pirâmide Etária da População Residente (2010) - Setor Censitário 350950205000605 422
Gráfico 97. Pirâmide Etária da População Residente (2010) - Setor Censitário 350950205000741 425
Gráfico 98. Pirâmide Etária da População Residente (2010) - Setor Censitário 350950205000742 428
Gráfico 99. Pirâmide Etária da População Residente (2010) - Setor Censitário 350950210000051 431
Gráfico 100. Pirâmide Etária da População Residente (2010) - Setor Censitário 350950210000049 434
Gráfico 101. Pirâmide Etária da População Residente (2010) - Setor Censitário 350950210000050 437
Gráfico 102. Pirâmide Etária da População Residente (2010) - Setor Censitário 350950210000085 440
Gráfico 103. Pirâmide Etária da População Residente (2010) - Setor Censitário 350950210000052 443
Gráfico 104. Pirâmide Etária da População Residente (2010) - Setor Censitário 350950210000086 446
Gráfico 105. Pirâmide Etária da População Residente (2010) - Setor Censitário 350950210000053 449

Gráfico 106. Pirâmide Etária da População Residente (2010) - Setor Censitário 350950210000042 452
Gráfico 107. Pirâmide Etária da População Residente (2010) - Setor Censitário 350950210000043 455
Gráfico 108. Pirâmide Etária da População Residente (2010) - Setor Censitário 350950210000044 458
Gráfico 109. Pirâmide Etária da População Residente (2010) - Setor Censitário 350950210000045 461
Gráfico 110. Pirâmide Etária da População Residente (2010) - Setor Censitário 350950210000046 464
Gráfico 111. Pirâmide Etária da População Residente (2010) - Setor Censitário 350950210000040 467
Gráfico 112. Pirâmide Etária da População Residente (2010) - Setor Censitário 350950210000025 470
Gráfico 113. Pirâmide Etária da População Residente (2010) - Setor Censitário 350950210000024 473

APRESENTAÇÃO

O Estudo de Impacto de Vizinhança (EIV) é um instrumento de política urbana, criado pelo Estatuto da Cidade (EC), Lei Federal nº 10.257 de 10 de julho de 2001, no qual devem ser contemplados os efeitos positivos e negativos da implantação de um empreendimento ou atividade no que concerne à qualidade de vida da população residente na área e proximidades do mesmo.

De acordo com o artigo 36 do EC, os municípios devem regulamentar a aplicação do EIV mediante lei específica, contendo as atividades e empreendimentos sujeitos a sua elaboração.

No caso do município de Campinas, o EIV é contemplado pela Lei Complementar nº 189 de 08 de janeiro de 2018, que dispõe sobre Plano Diretor Estratégico do município e regulamentado pelo Decreto Nº 23.119 de 21 de dezembro de 2023. O Estudo de Impacto de Vizinhança - EIV é o documento que apresenta o conjunto dos estudos e informações técnicas relativas à identificação, avaliação, mitigação, compensação e potencialização dos impactos, na vizinhança, de um empreendimento ou atividade, de forma a permitir a análise das diferenças entre as condições que existirão com a implantação dele e as que existiriam sem essa ação, precedido da caracterização do empreendimento e do diagnóstico do meio preexistente.

O art. 105 da lei 189/2018 define que o EIV deve contemplar pelo menos os seguintes aspectos:

> I - o adensamento populacional;
>
> II - as demandas por serviços, equipamentos e infraestruturas urbanas e comunitárias;
>
> III - as alterações no uso e ocupação do solo e seus efeitos na estrutura urbana;
>
> IV - os efeitos da valorização ou desvalorização imobiliária da vizinhança;
>
> V - a geração de tráfego e de demandas por melhorias e complementações nos sistemas de transporte coletivo;
>
> VI - os efeitos da volumetria do empreendimento e das intervenções urbanísticas propostas em sua relação com as vias e logradouros públicos,

sobre a ventilação, iluminação, paisagem urbana, segurança, recursos naturais e patrimônios históricos e culturais da vizinhança;

VII - presença de risco à segurança pública;

VIII - incomodidade decorrente de emissão de ruídos, vibração, odores e particulados;

IX - análise da mobilidade ativa e da caminhabilidade para acesso ao empreendimento a partir do transporte público e da vizinhança.

O presente estudo foi elaborado para Construção Habitacional Multifamiliar Vertical – HMV a no município de Campinas, Estado de São Paulo.

Para a avaliação de impactos deste Estudo de Impactos de Vizinhança, foram analisadas as características do empreendimento, assim como seus documentos legais e projetos, à fim de compreender seu porte, e suas necessidades de infraestrutura.

Além disso, foi realizada uma visita em campo, com o objetivo de coletar informações sobre a infraestrutura urbana, meio ambiente, equipamentos públicos (saúde, educação, lazer, social, etc.), paisagem urbana e volumetria, das áreas de influência do empreendimento, juntamente com a elaboração do relatório fotográfico, com o objetivo de compreender se a vizinhança possui capacidade de receber o novo projeto, e quais seriam as medidas mitigadoras necessárias para não impactá-la significativamente nas fases de implantação e operação do mesmo.

Os impactos foram classificados de acordo com suas características, que apresentadas a seguir:

1. **Consequências:** indica se o impacto tem efeitos benéficos/positivos **(P)**, adversos/negativos **(N),** e não aplicáveis **(NA)**, quando não representa impacto;
2. **Abrangência:** indica se o impacto é ocasionado na Área Diretamente Afetada **(ADA)**, na Área de Influência Direta **(AID)** ou na Área de Influência Indireta **(AII)** do empreendimento;
3. **Intensidade**: refere-se ao grau do impacto sobre o elemento estudado, podendo ser **neutro**, **baixo, médio** ou **elevado**, segundo a intensidade com que as características ambientais possam ser modificadas;
4. **Tempo:** refere-se à duração do impacto, podendo ser permanente **(P),** temporário **(T)** ou cíclico **(C).**

1. INFORMAÇÕES GERAIS

DADOS DO PROPRIETÁRIO

Proprietário: YT3 CPS INCORPORACOES SPE LTDA
CNPJ: 49.053.476/0001-80
Endereço: Avenida José de Sousa Campos, n° 174 – Sala 06 – Nova Campinas
CEP: 13.092-123
Município: Campinas - SP
Responsável Legal: Kalel Costa Aiache

DADOS DO EMPREENDIMENTO

Nome Fantasia: Mansões III
Tipo do Empreendimento: Construção Habitacional Multifamiliar Vertical - HMV
Orçamento estimativo – CUB/Julho 2024 – R16 – Padrão Normal – Sem desoneração: R$ 1.953,34 - R$ 43.314.279,23 (quarenta e três milhões, trezentos e quatorze mil, duzentos e setenta e nove reais e vinte e três centavos)
Endereço: Rua Júlio de Sousa Vale – Lote 15 UNI – Quadra B – Quarteirão 6355 – Parque Rural Santa Cândida - Campinas - SP
Responsável Técnico: Kalel Costa Aiache
CREA: 5071241602-SP
Matrícula: 163.062

DADOS DO RESPONSÁVEL PELO ESTUDO - EIV

Nome: Global Ambiente Consultoria Ambiental Ltda.
Endereço: Rua Paschoal Nicolau Purchio, 25 - Nova Campinas
CEP: 13092-157
Município: Campinas - SP
Telefone: (19) 3201-5111
CNPJ: 13.264.823/0001-76
Responsável Técnico: Plínio Escher – plinio.escher@globalambiente.com.br
ART: 2620240675486 (anexo 1)

2. CARACTERIZAÇÃO DO EMPREENDIMENTO

De acordo com o Projeto Arquitetônico (anexo 2), o empreendimento trata-se de uma Construção Habitacional Multifamiliar Vertical – HMV, a se localizar na Rua Júlio de Sousa Vale – Lote 15 UNI – Quadra B – Quarteirão 6355 – Parque Rural Santa Cândida, no município de Campinas.

Na figura a seguir demonstra-se a localização do empreendimento em questão.

Rua Paschoal Nicolau Purchio, 25 Nova Campinas | Campinas – SP | CEP: 13092-157
+55 (19) 3201-5111 | www.globalambiente.com.br

Figura 1. Mapa de localização do empreendimento.
Fonte: Google Earth – Modificado por Global Vias.

No condomínio serão construídas 2 torres residenciais, que contarão com 13 pavimentos cada, sendo térreo + 12 pavimentos. As torres possuirão 8 unidades habitacionais por pavimento, contabilizando 104 unidades por torre, e um total de 208 unidades habitacionais no condomínio.

O empreendimento também contará com lazer coberto, que possuirá salão de festas gourmet, mercado, churrasqueiras, brinquedoteca, e fitness, além de áreas de lazer descoberto com playground, piscina, deck molhado, quadra recreativa, área de beach tennis, vôlei de areia e múltiplo uso.

O condomínio terá um total de 22.174,47 m² de área construída em terreno de 8.007,18m².

O Projeto Arquitetônico Simplificado do empreendimento foi inserido no final do EIV (anexo 2). A seguir, foi inserida a figura 2, para visualização inicial do projeto pretendido.

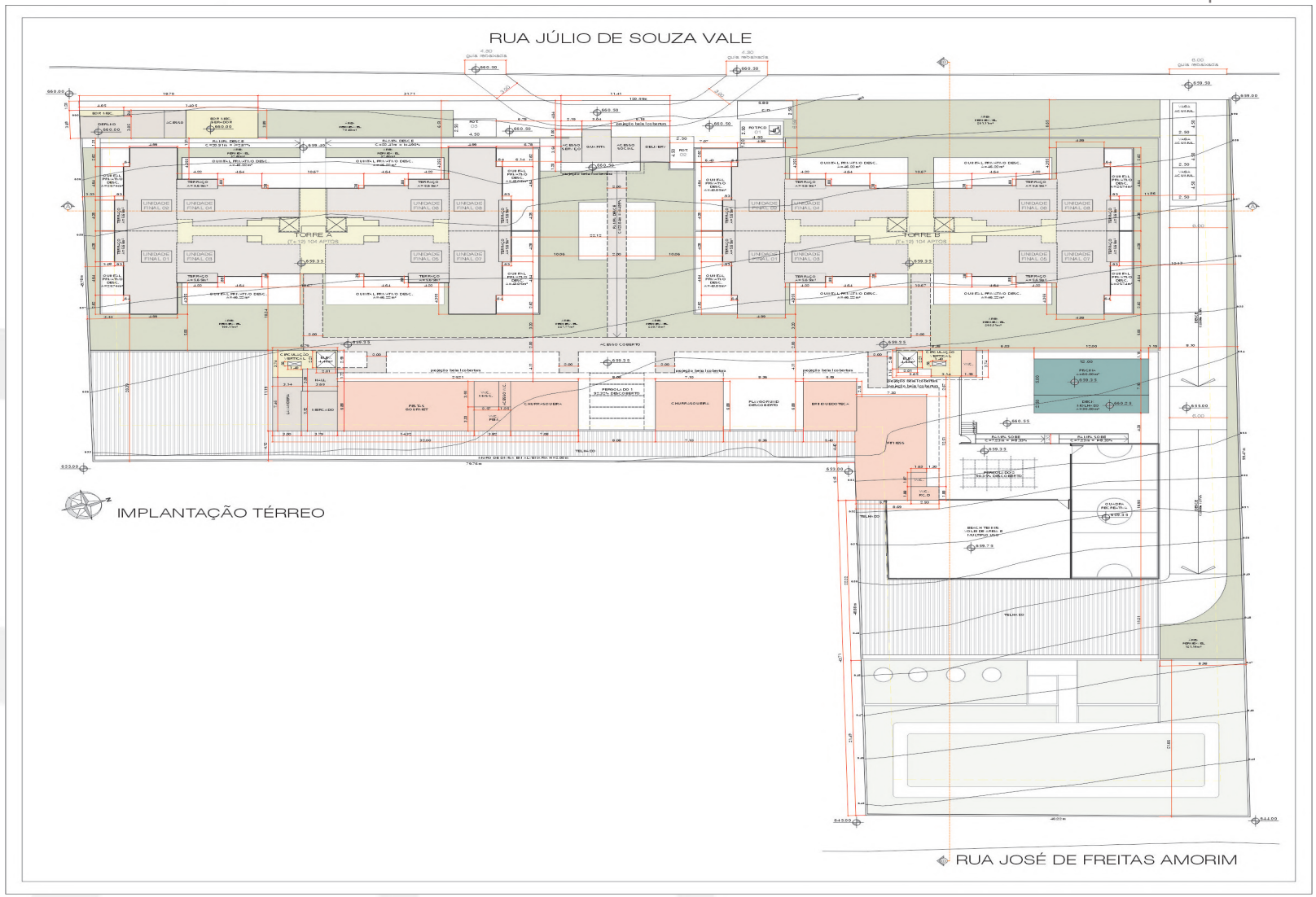

Figura 2. Projeto Arquitetônico pretendido.
Fonte: Projeto Arquitetônico Simplificado.

Estima-se que a obra terá um custo global de aproximadamente R$ 43.314.279,23 (quarenta e três milhões, trezentos e quatorze mil, duzentos e setenta e nove reais e vinte e três centavos), de acordo com o CUB/Julho 2024 – R16 – Padrão Normal – Sem desoneração: R$ 1.953,34.

A tabela 1 a seguir, apresenta o quadro de áreas do empreendimento.

ÁREAS (m2)	TERRENO	8.007,18
	2º SUBSOLO	2.614.19
	1º SUBSOLO	2.552,13
	GUARITA	43,43
	EQUIPAMENTO MECÂNICO	33,23
	DEPÓSITO DE LIXO	39,32
	CIRCULAÇÃO COBERTA	240,83
	LAZER COBERTO	465,38
	TÉRREO - TORRE A E B (633,82 x 2)	1.267,64
	ANDAR TIPO - TORRE A (611,76 x 12)	7.341,12
	ANDAR TIPO - TORRE B (611,76 x 12)	7.341,12
	BARRILETE - TORRE A E B (59,02 x 2)	118,04
	RESERV. SUP. - TORRE A E B (59,02 x 2)	118,04
	TOTAL A CONSTRUIR	22.174,47
	OCUPADO	4.238,64
	LIVRE	3.768,54
	PISCINA	90.00

Tabela 1. Quadro de áreas do projeto.
Fonte: Projeto Arquitetônico Simplificado.

O empreendimento contará com acesso de veículos de 6,00 metros de largura pela Rua Júlio de Sousa Vale, com 3 vagas de acumulação. Na mesma rua, também se localizará o acesso para os pedestres e recuo com área de carga e descarga, onde haverá 3 vagas rotativas, sendo que destas, 2 serão vagas comuns, e 1 vaga PCD1. Além disso, haverá 1 vaga de carga/descarga.

A imagem a seguir, apresenta os acessos propostos no projeto.

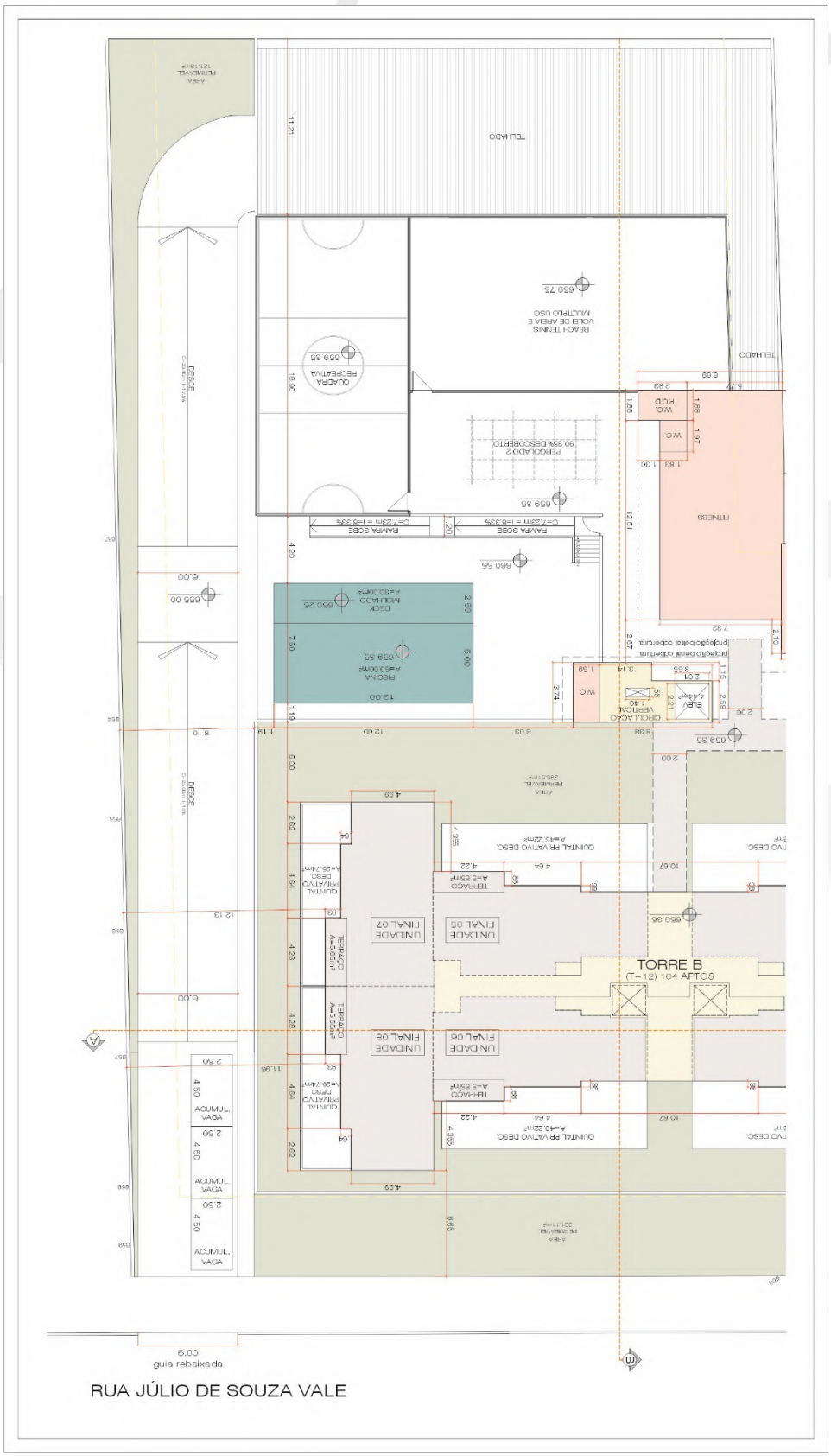

Figura 3. Acesso de veículos ao empreendimento.
Fonte: Projeto Simplificado

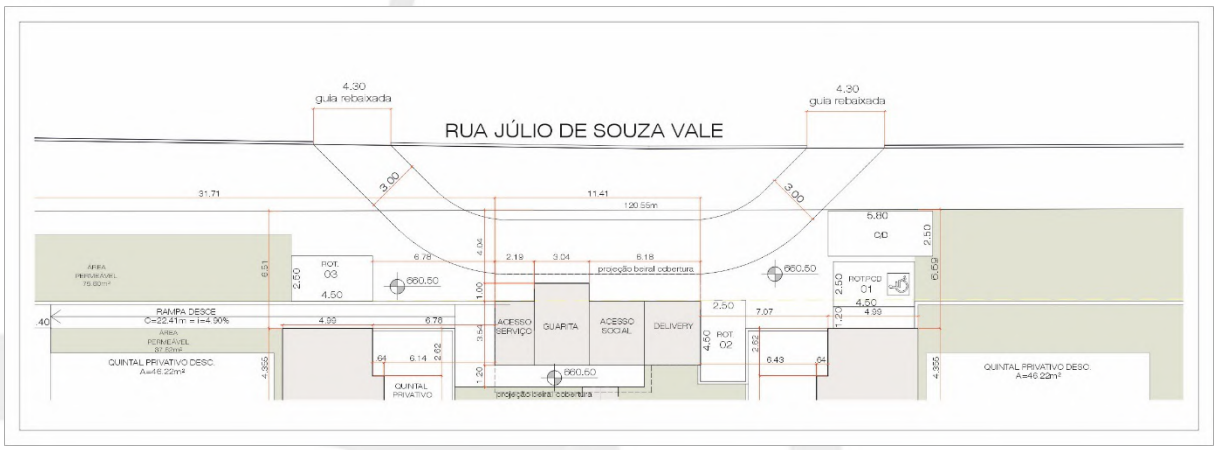

Figura 4. Acesso de pedestres e área de carga/descarga do empreendimento.
Fonte: Projeto Simplificado

Em relação as vagas, segue o quadro das vagas do condomínio.

QUADRO RESUMO DE VAGAS DO EMPREENDIMENTO	
PAVIMENTO TÉRREO:	Total de 07 vagas de veículos descobertas
	01 Vaga PCD rotativa de 2.50 x 4.50m
	02 Vagas comuns rotativas de 2.50 x 4.50m
	01 Vaga de carga e descarga de 2.50 x 5.80m
	03 Vagas de acumulação com 2.50 X 4.50m
1º SUBSOLO:	Total de 104 vagas privativas cobertas de veículos
	50 Vagas de 2.40 x 4.50m
	49 Vagas de 2.50 x 4.50m
	03 Vagas PCD rotativas com 2.50 x 4.50m
	02 Vagas rotativas com 2.50 x 4.50m compartilhadas para carros elétricos
	Total de 28 vagas de bicicletas
2º SUBSOLO:	Total de 111 vagas privativas cobertas de veículos
	54 Vagas de 2.40 x 4.50m
	55 Vagas de 2.50 x 4.50m
	02 Vagas rotativas com 2.50 x 4.50m compartilhadas para carros elétricos
TOTAL GERAL:	222 vagas de veículos e 28 vagas de bicicletas

Tabela 2. Quadro de vagas do empreendimento.
Fonte: Projeto Arquitetônico Simplificado.

Os detalhes do terreno podem ser vistos na Ficha Informativa do Cadastro Físico do Imóvel - FIC (anexo 3).

3. CARACTERIZAÇÃO DA LOCALIZAÇÃO

3.1 LOCALIZAÇÃO DO TERRENO

O empreendimento em estudo localiza-se em Campinas, um município do Estado de São Paulo que dista cerca de 100 quilômetros da Capital. Situado a 680 metros de altitude, o município encontra-se sob as coordenadas geográficas centrais de latitude: 22º 53' 20" S e longitude: 47º 04' 40" W, e faz divisa com as cidades de Pedreira, Morungaba, Valinhos, Indaiatuba, Monte Mor, Hortolândia, Sumaré, Paulínia, Itupeva e Jaguariúna.

No município, a área onde pretende-se construir o condomínio encontra-se na região central do município, localizada na Área de Planejamento e Gestão do Taquaral, próxima aos bairros Parque dos Jacarandás, Jardim Nilópolis, Parque Taquaral, e Mansões Santo Antônio. A figura a seguir demonstra sua localização em relação ao município.

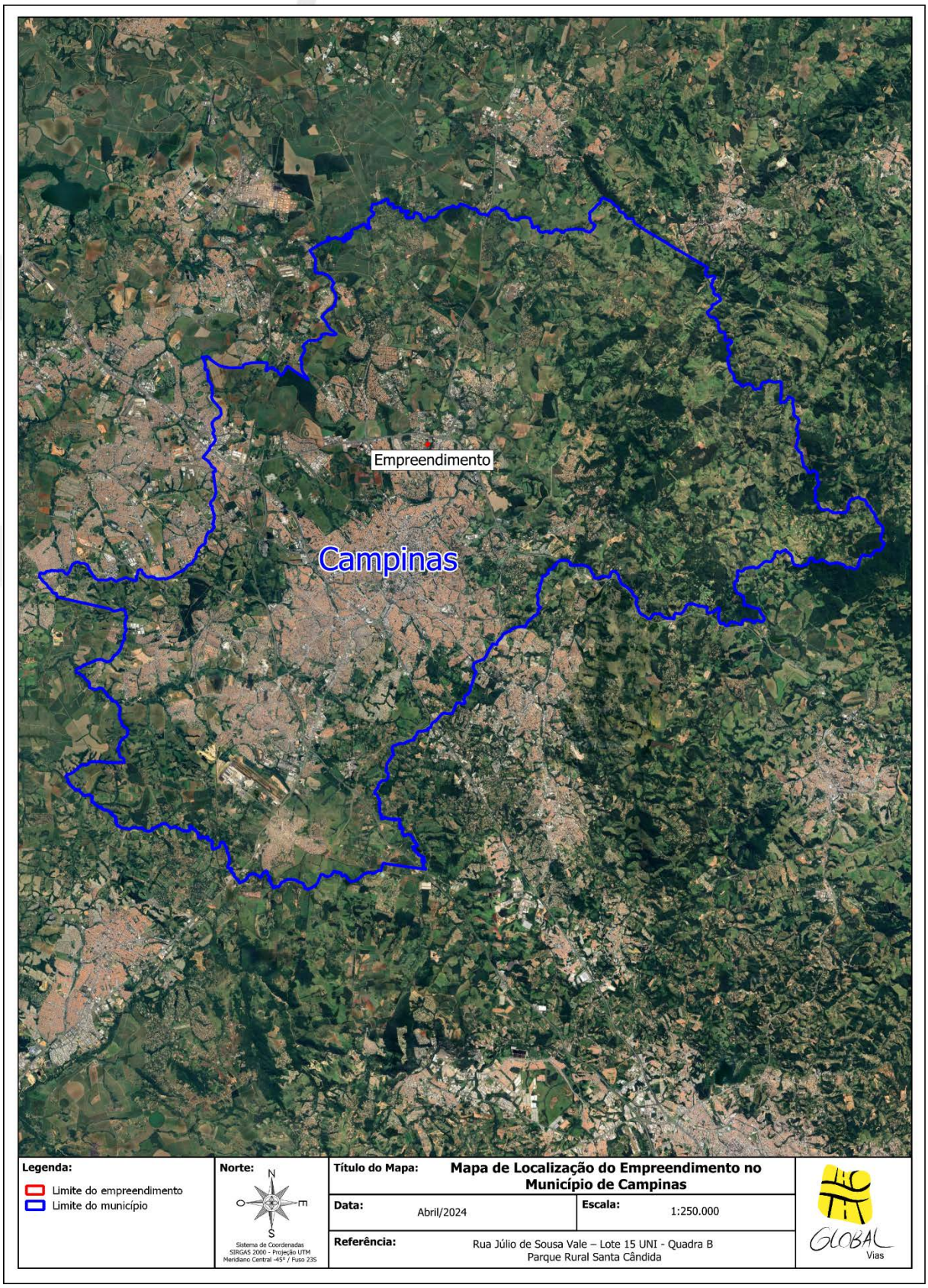

Figura 5. Mapa de localização do empreendimento no município de Campinas.
Fonte: Google Earth – Modificado por Global Vias.

3.2 CARACTERIZAÇÃO DAS ÁREAS DE INFLUÊNCIAS

A influência dos impactos negativos ou positivos associados a um determinado empreendimento assumem diferentes áreas de abrangência delimitadas de acordo com as variáveis consideradas (meio físico, biótico ou socioeconômico) nas suas fases de implantação e operação, ora com relações causais diretas, ora indiretas, variando também em função das próprias características do empreendimento, tais como porte e natureza, e das características do local em que será instalado. A delimitação das áreas de influência para avaliação de impactos ambientais constitui-se em fator de grande importância para o direcionamento da coleta de dados voltada ao diagnóstico ambiental.

Para a delimitação das áreas de influência neste estudo, optou-se por dividir o entorno do local afetado pela instalação e funcionamento do empreendimento da seguinte maneira:

Área Diretamente Afetada (ADA): aquela destinada para a implantação do empreendimento proposto;

Área de Influência Direta (AID): aquela que contempla os lotes ou quadras adjacentes em que o empreendimento proposto se localiza;

Área de Influência Indireta (AII): aquela situada próxima a área do projeto em que pode por ele ser atingida.

3.2.1. Área Diretamente Afetada - ADA

Considera-se a Área Diretamente Afetada a área necessária para a implantação do empreendimento, incluindo suas estruturas de apoio, vias privativas bem como todas as demais operações unitárias associadas exclusivamente à infraestrutura do projeto, ou seja, de uso privativo do empreendimento. Portanto a ADA foi delimitada como sendo a soma dos limites das propriedades em questão, ou seja, a área de 8.007,18 m².

Os impactos que poderão incidir diretamente na área do empreendimento são principalmente na fase de obras, como: formação de processos erosivos

(movimentação de terra), contaminação do solo e lençol freático (derramamento de óleo), geração de resíduos (efluentes sanitários, construção civil).

3.2.2. Área de Influência Direta – AID

A delimitação da AID se deu em função da área que sofrerá a maior influência dos impactos gerados pela instalação e operação do empreendimento, correspondendo às quadras adjacentes a ADA.

Como Área de Influência Direta, foi proposto avaliar a recomendação legal constante no Parágrafo 2º do Art. 17 do Decreto Nº 23.119/ 2023, onde lê-se que, a Área de Influência Direta deverá ter no mínimo 2,0 Km (dois quilômetros) de distância, medidos a partir do limite da área do empreendimento, e contemplar os principais eixos de acessos e entroncamentos viários para as tipologias HMV e HCSEI, para isso, considerou-se uma área de 13,6 km² em torno do terreno em estudo.

3.2.3. Área de Influência Indireta – AII

A AII corresponde ao espaço territorial ampliado da AID, delimitado a partir da abrangência dos impactos gerados pela instalação e operação do condomínio.

Como Área de Influência Indireta - AII foi proposto avaliar os bairros do município próximos a área do empreendimento, para isso, considerou-se 3,0 Km (três quilômetros) de distância, medidos a partir do limite da área do empreendimento, e contemplando uma área de 28,1 km² em torno do terreno em estudo, abrangendo os bairros Parque dos Jacarandás, Parque das Sapucaias, Parque Imperador, Residencial Gênesis, Parque Anhumas, Residencial Vista Verde, Jardim Santana, Jardim Nilópolis, Jardim Nossa Sra. Auxiliadora, Chácara Primavera, Parque Taquaral, Residencial Vila Bella, Mansões Santo Antônio, Vila Costa e Silva, e Jardim Santa Genebra. A figura a seguir demonstra sua localização em relação ao município.

A figura 8, a seguir, apresenta as respectivas áreas de influência do empreendimento.

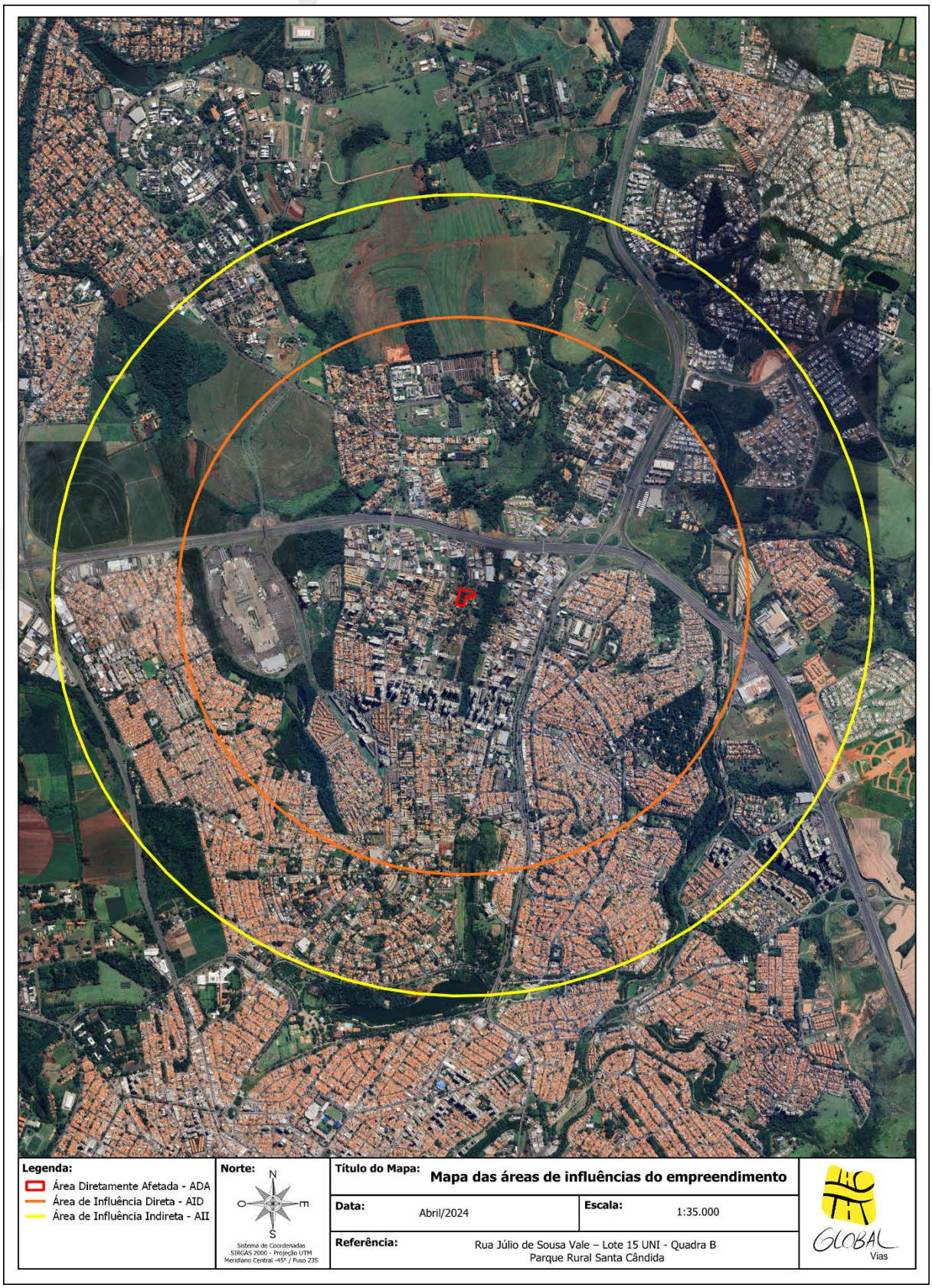

Figura 6. Mapa das áreas de influências do empreendimento.
Fonte: Google Earth – Modificado por Global Vias.

4. DIAGNÓSTICO, DELIMITAÇÃO DOS IMPACTOS E MEDIDAS MITIGADORAS

4.1 USO E OCUPAÇÃO DE SOLO

De acordo com a Lei Complementar N° 189/2018, que institui o Plano Diretor Estratégico do município, o território da cidade é composto por quatro macrozonas:

I – Macrozona Macrometropolitana;

II – Macrozona de Estruturação Urbana;

III – Macrozona de Desenvolvimento Ordenado;

IV – Macrozona de Relevância Ambiental.

Segundo a Ficha Informativa do Cadastro Físico do Imóvel Nº 229.399 (anexo 3), o empreendimento em questão fica localizado na Macrozona I - Macrozona Macrometropolitana, que é descrita da seguinte maneira pela referida lei:

> I – Macrozona Macrometropolitana: abrange região situada integralmente no perímetro urbano, impactada por estruturas viárias, equipamentos e atividades econômicas de abrangência regional, nacional e internacional, sofrendo influência direta e indireta pela proximidade dessas estruturas no território, que alteram dinâmicas socioeconômicas, culturais e ambientais;

A figura a seguir, apresenta a localização do empreendimento no Mapa de Macrozoneamento do município.

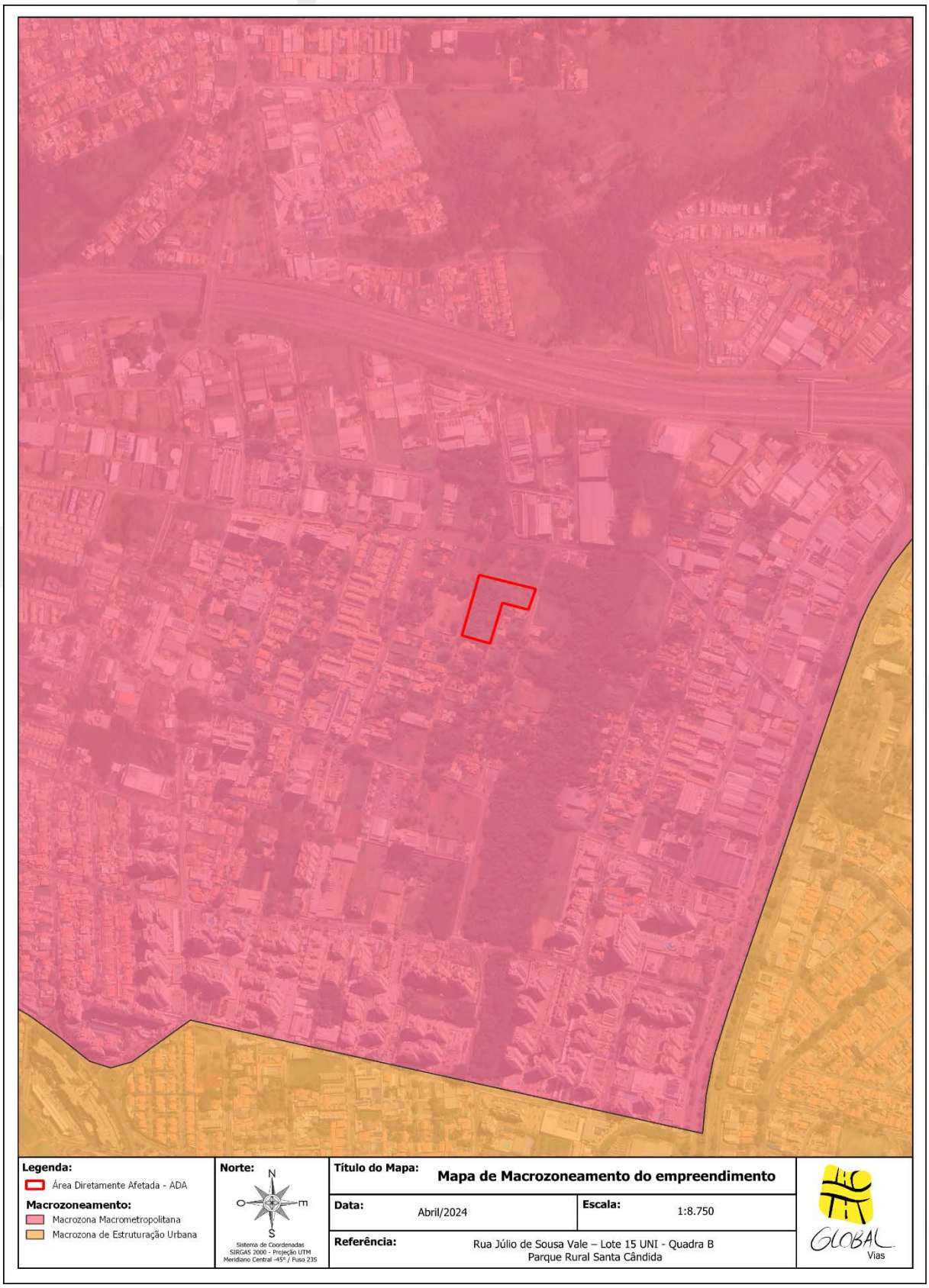

Figura 7. Mapa de Macrozoneamento do empreendimento.
Fonte: Plano Diretor de Campinas – Modificado por Global Vias.

Em relação ao zoneamento, segundo a Lei Complementar 208/2018, que dispõe sobre o Parcelamento, Ocupação e Uso do Solo do município de Campinas, e a Ficha Informativa, o empreendimento em estudo está localizado na Zona Mista 2 – ZM 2, que é descrita da seguinte forma no artigo 65 da referida lei.

> III - Zona Mista 2 - ZM2: zona residencial de média densidade habitacional, com mescla de usos residencial, misto e não residencial de baixa e média incomodidade compatíveis com o uso residencial e adequados à hierarquização viária, observado que:
>
> a) o CA min será equivalente a 0,50 (cinquenta centésimos); e
> b) o CA max será equivalente a 2,0 (dois);

A figura a seguir, apresenta a localização do empreendimento no Mapa de Zoneamento do município.

Figura 8. Mapa de Zoneamento do empreendimento
Fonte: Mapa de zoneamento do município – Modificado por Global Vias.

Ainda segundo essa Lei, são permitidos para essa zona, empreendimentos com as seguintes classificações de ocupação do solo:

- HU: habitação unifamiliar destinada a uma única habitação por lote e suas construções acessórias;
- HMH: habitação multifamiliar horizontal, edificações residenciais isoladas ou geminadas;
- HMV: habitação multifamiliar vertical, edificação com no mínimo uma residência sobreposta, sendo as residências agrupadas verticalmente, em um ou mais blocos;
- CSEI: não habitacional, destinada ao comércio, serviço, institucional e/ou industrial;
- HCSEI: mista, destinada à habitação, comércio, serviço, institucional e/ou industrial.

O projeto em estudo se encontra nos tipos de usos permitidos, sendo **HMV - habitação** multifamiliar vertical. Portanto, considera-se que o projeto arquitetônico do empreendimento, respeitando os parâmetros urbanísticos definidos pelo zoneamento o qual está inserido, não contabilizará impactos para o município, no que se refere ao zoneamento e ocupação do solo.

4.1.1. Uso do Solo Praticado

Na tabela abaixo, foram divididas as configurações predominantes de uso do solo, e a partir disso, apresentou-se a situação praticada atualmente em cada uma das áreas de influência do projeto, juntamente com as zonas incidentes de acordo com a legislação municipal de Campinas.

AI	Tipo predominante de ocupação	Zoneamento
ADA	Área do empreendimento, atualmente sem uso específico	Zona Mista 2 – ZM 2
AID	A região da AID, é predominantemente ocupada por construções residenciais, além de áreas de comércios de diferentes portes, locais com galpões logísticos, empreendimentos industriais, e áreas de uso institucionais. Na região norte também identificaram-se chácaras de recreio, áreas agrícolas/rurais e empreendimentos novos em fases de implantação.	Zona de Atividade Econômica A – ZAE A Zona Residencial - ZR-A-BG Zona Mista – ZM1-A-BG Zona Mista – ZM1-B-BG Zona Mista 1 – ZM 1 Zona Residencial – ZR Zona de Centralidade – ZC2
AII	A região da AII, é predominantemente ocupada por construções residenciais, além de áreas de comércios de diferentes portes, locais com galpões logísticos, empreendimentos industriais, e áreas de uso institucionais. Na região norte e noroeste também identificaram-se chácaras de recreio, áreas agrícolas/rurais e empreendimentos novos em fases de implantação	Zona Mista 1 – ZM 1 Zona de Atividade Econômica A – ZAE A Zona Residencial – ZR Zona Mista 2 – ZM2 Zona de Centralidade – ZC2

Tabela 3. Uso do solo no cenário atual para cada uma das áreas de influência.
Elaborado por Global Vias.

A figura a seguir, ilustra a configuração do uso e ocupação do solo praticado na área estudada, e descrita na tabela 3.

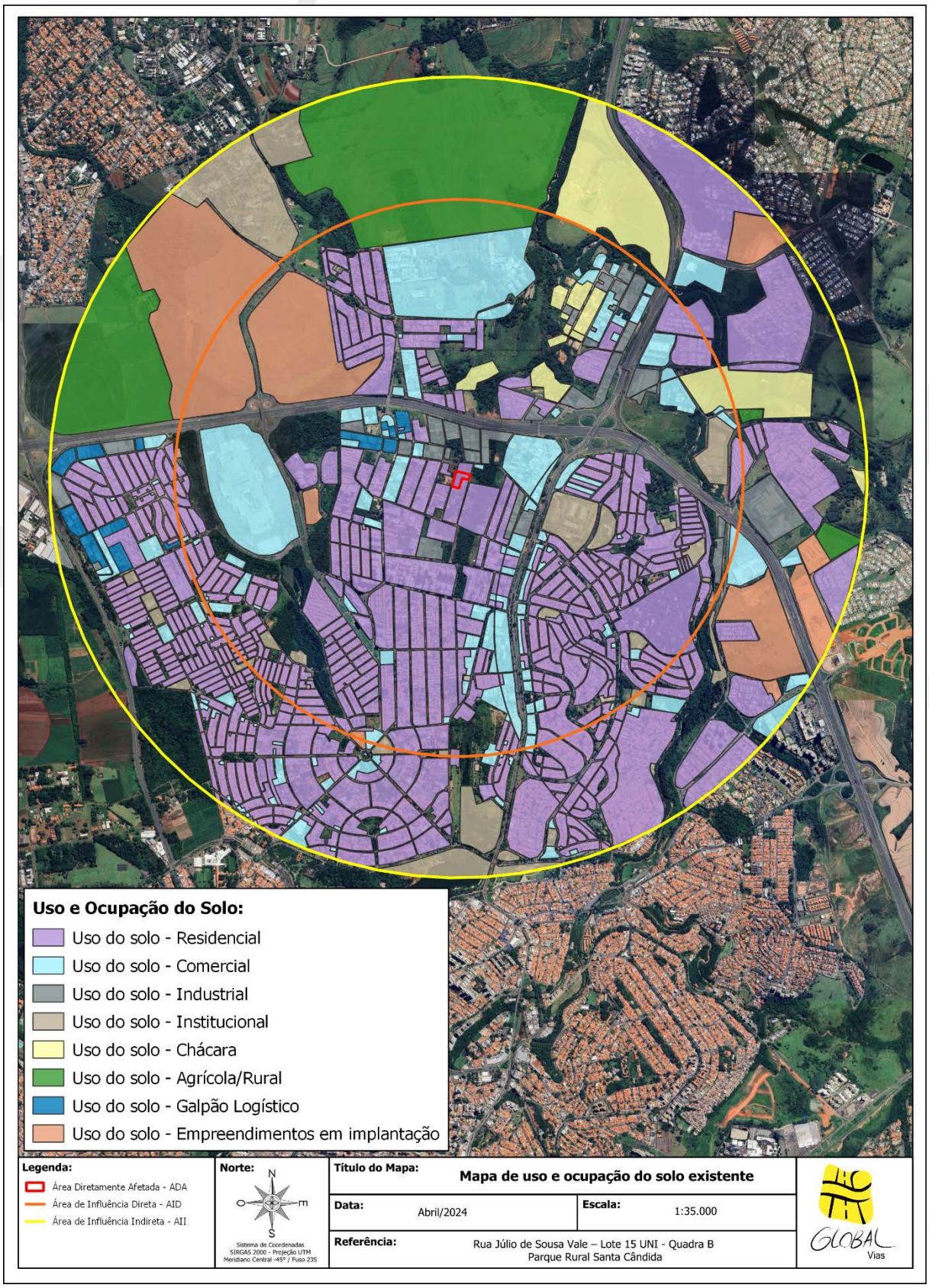

Figura 9. Mapa de uso e ocupação do solo existente.
Fonte: Google Earth – Modificado por Global Vias.

Pode-se observar na figura 9, que as áreas de influências do empreendimento, são compostas por áreas heterogêneas com áreas residenciais, comerciais, industriais, de chácaras de recreio, áreas institucionais, áreas com usos agrícolas/ruais, galpões logísticos e pontos com empreendimentos em fases de implantação, mas com uso predominância no uso residencial.

De acordo com a apresentação dos usos praticados nas áreas de influências do projeto, verifica-se que a operação do condomínio, não irá se destoar dos usos encontrados atualmente na região, portanto, não contabilizará impactos neste aspecto.

A seguir, apresentam-se a variedades de usos identificados nas áreas de influências do futuro condomínio.

Figura 10. Fotografias – Uso residencial.
Elaborado por Global Vias.

Figura 11. Fotografias – Uso residencial - Domicílios universitários
Elaborado por Global Vias.

Figura 12. Fotografias – Uso comercial.
Elaborado por Global Vias.

Figura 13. Fotografias – Galpão Comercial.
Elaborado por Global Vias.

O projeto em estudo se encontra nos tipos de usos permitidos, sendo: **HMV - habitação multifamiliar vertical,** edificação com no mínimo uma residência sobreposta, sendo as residências agrupadas verticalmente, em um ou mais blocos.

Portanto, considera-se que o projeto arquitetônico do empreendimento, respeitando os parâmetros urbanísticos definidos pelo zoneamento o qual está inserido, não contabilizará impactos para o município, no que se refere ao zoneamento e ocupação do solo. De acordo com a apresentação dos usos praticados nas áreas

de influências do projeto, verifica-se que a operação do condomínio, não irá se destoar dos usos de predominância residencial da região, portanto, não contabilizará impactos neste aspecto.

Sendo assim, os impactos possuem as seguintes características:

1. Consequências: Não aplicável **(NA)**;

2. Abrangência: Área de Influência Indireta **(AII)**;

3. Intensidade: Neutro

4. Tempo: Permanente **(P)**;

Medidas Mitigadoras: Considerando a intensidade neutra do impacto descrito acima, não será necessário o desenvolvimento de medidas mitigadoras para esse aspecto.

4.2 CARACTERIZAÇÃO AMBIENTAL

O município de Campinas, situa-se na Unidade de Gerenciamento de Recursos Hídricos 5, que abrange as bacias hidrográficas dos rios Piracicaba, Capivari e Jundiaí. A bacia conjunta destes rios estende-se por uma área de aproximadamente 14.000 km², sendo a bacia do Rio Piracicaba a mais abrangente, alcançando aproximadamente 11.300 km².

Segundo o Plano Municipal de Recursos Hídricos de Campinas (2016), a cidade é dividida pelas bacias hidrográficas do Rio Jaguari, Rio Atibaia, Ribeirão Quilombo, Ribeirão Anhumas, Rio Capivari e do Rio Capivari Mirim. A área onde pretende-se instalar o empreendimento em estudo fica localizada na porção da Bacia do Capivari, na microbacia 5 do córrego Sete Quedas

Ainda segundo o Plano Municipal de Recursos Hídricos de Campinas e o Projeto Arquitetônico Simplificado (anexo 2), não existem nascentes ou cursos hídricos dentro da área do empreendimento.

Em relação a vegetação, segundo o Plano Diretor e a Base de Dados Ambientais do município (Geoambiental), atualmente não existem fragmentos de vegetação nativa ou Áreas de Preservação Permanente – APP na área do terreno do estudo.

Conforme vistoria na área, a vegetação localizada é composta por indivíduos arbóreos isolados, gramas e capim. Caso seja necessária a supressão de alguns destes indivíduos arbóreos isolados, será elaborado Laudo de Caracterização de Vegetação, com suas solicitações prévias e devidas compensações ambientais.

Com relação aos aspectos geológicos, a região de Campinas está inserida nos limites da borda da Bacia do Paraná. O município encontra-se dividido entre as rochas sedimentares desta Bacia, representado pelo Grupo Itararé e por sedimentos aluvionares recentes compostos por depósitos areno-argilosos intercalados, e as rochas cristalinas do embassamento, com suas intrusões ígneas formando unidades graníticas intercaladas com as rochas de embassamento.

A área de estudo em questão se localiza assentada sobre rochas como Diabásios cinza escuros a pretos, finos ou muito finos e maciços, ocorrem predominantemente sob a forma de sills.

Com relação à pedologia, os principais tipos de solo observados na região de estudo são compostos por Gnaisses bandados: (Hornblenda) biotita ou biotita-hornblenda gnaisse de composição tonalítica, diorítica ou anfibolítica cinza médio a escuro; biotita gnaisse equigranular cinza-médio; biotita gnaisse granitóide cinza médio ou claro; granada-an, minunciosamente estudados e descritos na geologia local.

Na área estudada e seu entorno localizou-se o solo do tipo PVe2 – Podzólico Vermelho-Amarelo eutrófico, Tb abrupto A moderado e chernozêmico, com textura média/argilosa e arenosa/média pl.

Em termos climáticos, a cidade de Campinas está próxima ao Trópico de Capricórnio, o que a aproxima de um clima tropical, porém, modificado pela altitude que varia entre 500 e 700 metros, a confere certo carácter sub-tropical. Segundo a classificação de Koppen, o clima da região campineira é classificado como Cwa (clima mesotérmico com verões quentes e estação seca de inverno), ou seja, o mês mais frio apresenta média mensal inferior à 18ºC e, no verão, o mês mais quente tem média superior à 22ºC; no mês mais seco recebe menos de 60 mm de chuva.

4.3 FASE DE IMPLANTAÇÃO

A seguir serão relacionados cada um dos possíveis impactos gerados, com a finalidade de caracterizar, propor medidas mitigadoras e uma gestão correta destes impactos. Destaca-se que o empreendimento em questão se trata de um condomínio residencial, portanto, as obras previstas utilizarão de procedimentos e materiais convencionais da construção civil.

As obras utilizarão materiais convencionais da construção civil que serão provenientes da região metropolitana de Campinas e serão armazenados no terreno do empreendimento.

4.3.1 Canteiro de Obras

O canteiro de obras do empreendimento será alocado dentro dos limites do terreno. Em relação ao número de funcionários presentes no canteiro, haverá uma variação de acordo com a fase construtiva que o empreendimento se encontrará. No entanto, estima-se uma média de 90 funcionários.

Quanto a disponibilidade de água e coleta de esgoto durante a fase de implantação, segundo informações do empreendedor, será utilizado água e esgoto por meio de ligação da rede pública da concessionária, sobre a coleta de resíduos, será realizada através de empresa de caçambas e descarte em aterro licenciado.

No que se refere ao cronograma de implantação, foi projetado pelo empreendedor um prazo total de 27 meses para implantação, e os detalhes das etapas construtivas podem ser acompanhados no cronograma a seguir.

CRONOGRAMA DE EXECUÇÃO

OBRA: **MANSÕES III**

Local: Rua Júlio de Sousa Vale, lote 15 UNI, quadra B, Pq. Rural Stª Candida, Campinas-SP
Início: 01/06/2026
Conclusão: 31/08/2028

	1	2	3	4	5	6	7	8	9	10	11	12	13	14	15	16	17	18	19	20	21	22	23	24	25	26	27	
	2026							2027												2028								
SERVIÇOS	**Junho**	**Julho**	**Agosto**	**Setembro**	**Outubro**	**Novembro**	**Dezembro**	**Janeiro**	**Fevereiro**	**Março**	**Abril**	**Maio**	**Junho**	**Julho**	**Agosto**	**Setembro**	**Outubro**	**Novembro**	**Dezembro**	**Janeiro**	**Fevereiro**	**Março**	**Abril**	**Maio**	**Junho**	**Julho**	**Agosto**	**TOTAL**
Instalações provisórias																												0%
Demolição / limpeza do terreno																												0%
Terraplenagem																												0%
Contenções																												0%
Redes																												0%
Pavimentação / Passeio																												0%
Fundação																												0%
Estrutura																												0%
Alvenaria e vedações																												0%
Impermeabilizações																												0%
Cobertura																												0%
Revestimento Interno																												0%
Revestimento Externo																												0%
Instalações																												0%
Esquadrias																												0%
Pintura																												0%
Limpeza final																												0%
Área externa																												0%

Tipo de impacto: O canteiro de obras tem um potencial de gerar impactos, no que se refere a geração de resíduos sólidos (comuns e da construção civil), sólidos em suspensão e adensamento populacional temporário dos funcionários presentes na obra. Os impactos possuem as seguintes características:

1. Consequências: Negativas **(N)**;

2. Abrangência: Área de Influência Direta **(AID)**;

3. Intensidade: Baixa

4. Tempo: Temporário **(T)**;

Medidas Mitigadoras: O canteiro deverá ser gerenciado corretamente de modo que a sua instalação e operação minimizem os impactos destacados acima na vizinhança.

Em relação ao adensamento, ele não impactará significativamente a região e nem a demanda por seus equipamentos públicos, visto que o canteiro não contará com alojamentos, e, portanto, os funcionários estarão na região exclusivamente no período de trabalho, não ocorrendo alocação destes e suas famílias para o entorno do empreendimento.

4.3.2 Movimentação de Terra

Tipo de impacto: A movimentação de terra tem o potencial de gerar impactos negativos, no que se refere a emissão de materiais particulados para a atmosfera, no transporte de sedimentos pelas águas pluviais, na alteração da configuração da drenagem superficial, e na geração de ruídos pela operação e movimentação de máquinas e equipamentos. Estes impactos possuem as seguintes características:

1. Consequências: Negativas **(N)**;

2. Abrangência: Área de Influência Direta **(AID)**;

3. Intensidade: Média;

4. Tempo: Temporário **(T)**;

Medidas Mitigadoras: Para a implantação do empreendimento deverão ser analisadas as melhores condições de movimentação de solo, buscando a mínima

remoção de vegetação, a fim de evitar a exposição do mesmo, e mitigando sua suscetibilidade para processos erosivos.

Além disso, a movimentação de terra deve ser realizada de tal maneira que abranja preferencialmente o período de seca para evitar a contaminação por sólidos suspensos dos cursos d'água próximos.

Para minimizar estes impactos deverão ser adotadas medidas de controle, tais como: a aspersão de água nas áreas onde haverá transito de veículos e ainda não foram pavimentadas (Figura 15), a implantação de um sistema dinâmico de drenagem pluvial para controle de sedimentos durante as obras, a remoção de vegetação apenas se necessário, o programa de obras para execução da movimentação de terras em épocas de estiagem, sendo sucedidas imediatamente pelas obras de drenagem e pavimentação e a realização de manutenções preventivas em máquinas e equipamentos, com o objetivo de gerar menores quantidades de poluentes relacionados à queima de combustível em motores de combustão interna. Uma possibilidade para evitar a geração de poeira, sem que haja a necessidade do uso de grande quantidade de água, é a utilização de um liquido supressor de poeira.

Figura 15. Exemplo de umidificação de solo na obra.
Fonte: Global Vias

Caso na obra ocorram taludes instáveis em escavações com profundidade superior a 1,25 m, estes devem ter sua estabilidade garantida por meio de estruturas dimensionadas para este fim, e devem dispor de escadas e rampas alocadas próximas aos postos de trabalho, a fim de permitir, em caso de emergência, a saída rápida dos trabalhadores.

De acordo com o Projeto de Terraplanagem, foram apresentados os seguintes volumes de movimentação de terra:

Volume Total de Corte (m^3)	5302,22
Volume Total de Aterro (m^3)	15699,71
Volume Total de Emprestimo (m^3)	10397,50

Tabela 4. Volumes de corte e aterro
Fonte: Projeto de Terraplanagem

As medidas de prevenção à erosão do solo e ao assoreamento dos corpos d'água, deverão ser tomadas durante e posteriormente à execução das obras de movimentação de solo.

4.3.3 Sistema de Drenagem

Deverá ser implantado um sistema de drenagem provisório com elementos de retenção de sólidos e o correto direcionamento da água pluvial ao local de lançamento. Esse sistema deverá ser projetado de forma a não carrear sólidos para o corpo hídrico, evitando assim o assoreamento

Não será permitido a permanência de entulhos ou solos lançados sem devida compactação em qualquer local da obra de modo a evitar a obstrução do sistema de drenagem natural do terreno, erosão ou assoreamento.

Os impactos que poderão advindos da operação desse sistema de drenagem provisório, possuem as seguintes características:

1. Consequências: Positivas **(P);**

2. Abrangência: Área Diretamente Afetada **(ADA);**

3. Intensidade: Baixa;

4. Tempo: Temporário **(T);**

4.3.4 Tráfego

Tipo de impacto: A movimentação de máquinas e equipamentos de grande porte durante a realização das atividades de implantação da infraestrutura do empreendimento poderá apresentar como fontes potenciais de impactos: o aumento de poeiras nas áreas próximas ao empreendimento, a emissão de particulados durante a movimentação de terra, o incremento no tráfego nas ruas de acesso e a geração de ruídos pelas máquinas, caminhões e equipamentos utilizados nas obras. Os impactos possuem as seguintes características:

1. Consequências: Negativas **(N)**;

2. Abrangência: Área de Influência Direta **(AID)**;

3. Intensidade: Média

4. Tempo: Temporário **(T)**;

Medidas Mitigadoras: Para minimizar estes impactos deverão ser adotadas medidas de controle, como a aspersão de água em vias de acesso e no revolvimento do solo para diminuir a emissão de poeiras, devendo ser dada especial atenção na limpeza das rodas dos equipamentos, quando estes forem circular em vias públicas. Da mesma forma, deve-se também: realizar trabalhos de educação ambiental aos usuários frequentes das vias de acesso no período pré-obras; execução do transporte de equipamentos pesados para a obra fora dos horários de pico de trânsito local, predominantemente durante o dia; sinalização adequada para orientação do tráfego, utilizando placas de advertência; não efetuar carregamento de caminhões em excesso, para evitar transbordamentos nas vias públicas, observando sempre o lonamento dos caminhões (Figura 16).

As máquinas deverão ser mantidas sempre em bom estado, a fim de evitar possíveis vazamentos de óleos lubrificantes e combustíveis que possam contaminar a água e o solo e para diminuir os ruídos causados pelas mesmas. Para isto serão cumpridos os critérios de níveis sonoros, de acordo com a NBR 10.151 e a resolução do CONAMA nº 01/90, uma vez que a emissão de ruídos deteriora a qualidade de vida da população no entorno e dos trabalhadores.

Figura 16. Exemplos de "lonamento" em caçamba de entulho e caminhão.
Fonte: Global Vias.

4.3.5 Sinalização

Tipo de impacto: Os canteiros de obra acumulam uma série de riscos para os trabalhadores presentes. Por conta desses riscos, é fundamental que todos os trabalhadores estejam devidamente informados sobre as diferentes ameaças presentes na obra e sobre a necessidade de utilizar os Equipamentos de Proteção Individual (EPIs) adequados. Os impactos possuem as seguintes características:

1. Consequências: Negativas **(N)**;

2. Abrangência: Área de Influência Direta **(AID)**;

3. Intensidade: Baixa

4. Tempo: Temporário **(T)**;

Medidas mitigadoras: Quanto às sinalizações nas obras, as escavações deverão possuir sinalização de advertência, inclusive noturna, e barreira de isolamento em todo seu perímetro. Toda escavação será indicada por cavaletes ou cones sinalizadores.

Para os acessos de trabalhadores, veículos e equipamento às áreas de escavação deverão ser instaladas sinalizações de advertências permanentes. Da mesma forma, ainda se fazem necessárias sinalizações quanto à higiene pessoal e segurança do trabalho dos funcionários da obra, como exemplificado nas figuras 17 e 18.

Figura 17. Exemplos de placas de segurança no trabalho.

Figura 18. Exemplo de placas de avisos para higiene pessoal e controle de obras.

4.3.6 Segurança

Tipo de impacto: Durante as diferentes fases de qualquer obra, os trabalhadores presentes ficam expostos a diversos tipos de riscos. Alguns principais riscos dentro do canteiro de obras são: a movimentação de cargas, choques elétricos, falhas em maquinas ou equipamentos, ruídos excessivos, quedas de níveis, entre outros. Durante o período de obras os impactos possuem as seguintes características:

1. Consequências: Negativas **(N)**;

2. Abrangência: Área de Influência Direta **(AID)**;

3. Intensidade: Baixa

4. Tempo: Temporário **(T)**;

Medidas mitigadoras: Em relação à segurança, para as obras em questão deverá ser considerada a Norma ABNT NBR 9061/85, que fixa as condições exigíveis a serem observadas na elaboração do projeto e escavações de obras civis a céu aberto, em solos e rochas. Ainda deverão ser observadas todas as NRs (Normas Regulamentadoras) quanto a saúde e segurança no trabalho que sejam aplicáveis ao empreendimento em questão.

De acordo com a NR 4, da Portaria nº 3.214/78, as empresas deverão manter, obrigatoriamente, Serviços Especializados em Engenharia de Segurança e em Medicina do Trabalho, com finalidade de promover a saúde e proteger a integridade do trabalhador no local de trabalho.

4.3.7 Limpeza

Tipo de impacto: Durante as diferentes fases de qualquer obra, a limpeza, o controle de resíduos e de materiais particulados deverão ser controlados, de maneira a minimizar os possíveis impactos. Os impactos que poderão ser gerados neste aspecto possuem as seguintes características:

1. Consequências: Negativa **(N)**;

2. Abrangência: Área de Influência Direta **(AID)**;

3. Intensidade: Média

4. Tempo: Temporário **(T)**;

Medidas mitigadoras: Durante as obras, deverão instaladas lixeiras de coletas seletivas com as cores diferenciadas conforme o tipo de resíduo, de acordo com a Resolução do CONAMA nº 275 de abril de 2001.

Deverão ser adotadas como medidas de contenção do material particulado na obra a interdição e isolamento temporário de áreas, além da sua devida sinalização, orientação e treinamento dos colaboradores e uso de sistemas construtivos e de tecnologias que gerem o menor impacto possível.

Após o término das obras o sistema de drenagem provisório deve ser desativado e todo o material excedente da escavação, limpeza ou sobras devem ser removidos das proximidades dos dispositivos de drenagem, evitando o seu entupimento.

4.3.8 Monitoramento Contínuo

Deverão ser realizadas na obra pelo empreendedor responsável, vistorias periódicas com o objetivo de identificar as possíveis inconformidades, com a elaboração de relatórios com registros fotográficos. Os possíveis impactos encontrados durante as vistorias, deverão ser sanados assim que identificados.

Os impactos gerados pela realização do monitoramento contínuo durante a fase de implantação do empreendimento possuem as seguintes características:

1. Consequências: Positiva **(P)**;

2. Abrangência: Área Diretamente Afetada **(ADA)**;

3. Intensidade: Média

4. Tempo: Temporário **(T)**;

4.3.9 Resíduos Sólidos

Tipo de impacto: A fase de obras tem um potencial grande de geração de resíduos da construção civil, e deverão ser analisados atentamente, durante todas as etapas da obra. A geração de resíduos causará impactos, que possuem as seguintes características:

1. Consequências: Negativas **(N)**;

2. Abrangência: Área Diretamente Afetada **(ADA)**;

3. Intensidade: Média;

4. Tempo: Temporário **(T)**;

Medidas Mitigadoras: A princípio, o que deve orientar os processos de destinação dos Resíduos de Construção Civil (RCC) é o reconhecimento da natureza específica dos respectivos resíduos, considerando sua classificação em conformidade com o disposto na Resolução CONAMA nº 307/2002, que além de agrupar os resíduos em classe, também define qual deve ser a destinação destes (Tabela 5). Os principais resíduos sólidos encontrados em um empreendimento residencial e a classe dos mesmos são encontrados na Tabela 6.

Classe	Descrição	Destinação Requerida
A	Resíduos reutilizáveis ou recicláveis como agregados, tais como concreto (incluindo blocos e peças pré-moldadas), argamassas, componentes cerâmicos e solos provenientes de terraplenagem.	Encaminhamento para áreas de reciclagem ou disposição final em aterros de RCC, visando a regularização topográfica e/ou recuperação ambiental de áreas de mineração exauridas, considerando inclusive a possibilidade de uso futuro da área ou dos resíduos lá dispostos.
B	Recicláveis para outras destinações, como: madeiras, papel papelão, plásticos, metais, vidros, gessos etc.	Reutilização/reciclagem ou encaminhamento às áreas de armazenamento temporário, sendo dispostos de modo a permitir a sua utilização ou reciclagem futura.
C	Resíduos para os quais não foram desenvolvidas tecnologias ou aplicações economicamente viáveis que permitam a sua reciclagem/ recuperação.	Armazenamento, transporte e destinação final conforme normas técnicas específicas.
D	Resíduos perigosos oriundos do processo de construção, tais como tintas, solventes, óleos e outros, ou aqueles contaminados oriundos de demolições, reformas e reparos de clínicas radiológicas, instalações industriais e outros.	Armazenamento, transporte, reutilização e destinação final conforme normas técnicas específicas.

Tabela 5. Classificação dos Resíduos de Construção Civil
Fonte: CONAMA 307/2002.

Resíduo	Classe
Cimento	A
Argamassa	A
Solo	A
Papel/Papelão	B
Plástico	B
Metal	B
Gesso	B
Vidro	B
Madeira	B
Tinta	D
Solvente	D
Blocos Cerâmicos	A
Areia e brita	A

Tabela 6. Resíduos que são esperados encontrar durante a obra e sua classe
Fonte: CONAMA 307/2002.

Em uma obra, uma grande quantidade de resíduos sólidos é gerada, mesmo com todas as medidas de redução de resíduos sendo adotadas. Nas estimativas de geração de resíduos da construção e demolição dos municípios, frequentemente é desconsiderada a geração nas obras viárias e de infraestrutura (Pinto, 1999) provavelmente devido à falta de bibliografia a respeito deste tipo de obras.

Durante a obra não haverá o uso de materiais classe C e serão adotadas medidas citadas nos tópicos seguintes a fim de evitar a geração de resíduos classe C. Algumas medidas podem ser tomadas, a fim de reduzir a o desperdício de matéria prima. Os procedimentos a serem tomados variam para cada material, e estão descritos nos subitens a seguir:

Resíduos classe A:

Argamassa:

Os resíduos de argamassa deverão ser gerados principalmente durante o trabalho de assentamento de tijolos, chapisco, reboco e emboço. Para reduzir a geração deste resíduo, a mão de obra que executará este serviço será treinada a fim de reduzir as perdas.

Areia e brita:

Os desperdícios de areia e brita, geralmente ocorrem durante o transporte e a armazenagem. Para evitar a perda destes materiais, os mesmos serão armazenados o mais próximo possível do local de utilização. Ao redor do local de armazenagem da areia serão feitas barreiras para evitar que durante a chuva, a areia seja levada pela água.

Cimento:

O cimento pode ser perdido antes mesmo de ser utilizado, caso seja armazenado de maneira inadequada, entrando em contato com água. Deve-se evitar ter estoque grande de cimento na obra, pois este material se deteriora com muita facilidade. O ideal é que o estoque não seja para um período maior que uma semana. Todo cimento presente na obra será armazenado em local coberto, seco e sobre "palets", para evitar a umidade transmitida pelo solo. Além disso, o empilhamento dos sacos de cimento não deverá passar de 10 sacos, para evitar a compactação do material.

Madeira:

Após a utilização da madeira, ela poderá sofrer deterioração, se não houver o devido armazenamento. Para conservar a madeira e permitir que possa ser reutilizada na própria obra ou em obras futuras, esta será armazenada em um local seco, protegido de intempéries.

Resíduos classe B:

Vidro:

Os resíduos de vidros são gerados somente quando ocorre perda de material, no momento em houver quebras durante a aplicação, sendo insignificante sua quantidade no total da obra. Para reduzir a geração deste resíduo, a mão-de-obra que executará este serviço será treinada a fim de eliminar as perdas.

Aço:

A maior geração de resíduos de aço em uma obra é proveniente do corte das barras para a montagem das armaduras. Para reduzir a geração deste tipo de resíduo, a mão-de-obra que irá executar este serviço será orientada a fazer o melhor uso do material, de forma que seja possível render o máximo do material e que a sobra seja a menor possível.

Papeis e plásticos:

Os papeis e plásticos que devem ser gerados nesta obra deverão ser oriundos principalmente de embalagens, não havendo, dessa forma, alternativas na redução destes. Também será utilizado plástico para proteger o piso durante a fase de acabamento. Neste caso, a lona plástica será reutilizada o máximo de vezes possível.

Gesso:

Os resíduos de gesso deverão ser gerados somente durante o trabalho finalização do forro interno. Para reduzir a geração deste resíduo, a mão-de-obra que executará este serviço será treinada a fim de reduzir as perdas.

Resíduos classe C:

Nesta obra, não deverá ter a geração de resíduos Classe C.

Resíduos classe D:

Essa classe de resíduos será gerada na finalização da obra, na fase de pintura das superfícies. Para reduzir a geração deste resíduo, a mão-de-obra que executará este serviço será treinada a fim de reduzir as perdas.

Reaproveitamento

Com relação às soluções consorciadas, o aproveitamento dos resíduos dentro do próprio canteiro de obra faz com que os materiais que seriam descartados com um custo financeiro e ambiental sejam novamente utilizados, assim, evitando o gasto com novos materiais e a retirada de novas matérias-primas do meio ambiente.

A Tabela 7 indica medidas de reutilização de alguns materiais que serão feitas durante a obra.

Os seguintes cuidados serão realizados para possibilitar que o reaproveitamento seja feito com eficiência:

- Segregação imediata para evitar contaminação e mistura de resíduos;
- Acondicionamento adequado e sinalização para identificação dos resíduos reutilizáveis;
- Acompanhamento sistemático da obra, visando localizar possíveis "sobras" de materiais com possibilidade de reuso (sacos de argamassa contendo apenas parte do conteúdo inicial, alguns blocos ou cortes de bloco inutilizados, etc.).

Devido à falta de espaços para a realização de reciclagem e formação de estoque de agregados, no canteiro da presente obra será realizada somente a reutilização do material e não a reciclagem deste.

Resíduo	Reutilização
Resíduos classe B Recicláveis de outras indústrias * Embalagens	Aproveitamento de embalagens para o acondicionamento de outros materiais, sempre que não houver riscos de contaminação ou alteração das características do novo material acondicionado.
Resíduos classe B Recicláveis de outras indústrias * Metais e madeira	Aproveitamento para confecção de sinalizações, construções provisórias para estoque de materiais e baias para resíduos, por exemplo, cercas e portões.

Tabela 7. Possíveis processos de reutilização de material dentro da obra.
Elaborado por Global Vias

Muitos materiais podem ser reutilizados, sendo que algumas vezes podem ser reutilizados para a mesma função e em outras ocasiões podem ser reutilizados em outras partes da obra. É o caso da madeira, que pode ser utilizada para escoras de sustentação provisória, formas, tapumes, barracão provisório, baias para armazenamento de entulhos entre outros. Para que este aproveitamento seja possível, os resíduos que ainda poderão ser reutilizados na própria obra ou em obras futuras deverão ser armazenados separadamente e de forma que não se deteriorem.

Com relação ao gerenciamento dos resíduos, a triagem do material será feita no local de origem dos resíduos. Os resíduos já segregados serão depositados em locais de armazenamento temporários e em seguida transportados para o local de acondicionamento. O acondicionamento temporário de resíduos será feito o mais próximo possível dos locais de geração e deverá dispor de forma compatível com seu volume e preservando a boa organização dos espaços. Em alguns casos, os resíduos poderão ser levados diretamente aos locais de acondicionamento final.

Para a definição do tamanho, quantidade, localização e tipos de dispositivos a serem utilizados para o acondicionamento final dos resíduos serão considerados:

- Volume e características físicas dos resíduos;
- Facilidades para coleta;
- Forma de controle da utilização dos dispositivos;
- Segurança para os usuários;
- Preservação.

Os resíduos serão armazenados em caçambas estacionárias, bags, tambores de metal ou plástico ou em baias sinalizadas. No decorrer da obra, as soluções para o acondicionamento final poderão variar conforme as necessidades, porém, deverão priorizar o acondicionamento indicado pela tabela 9. O cuidado deve ser constante quanto ao estado de conservação dos recipientes de armazenagem e o volume a ser armazenado, nunca excedendo sua capacidade. Por exemplo, O volume nas caçambas não deve ultrapassar sua borda superior.

O transporte interno horizontal será realizado por carriolas, jericas ou transporte.

Nas áreas administrativas, de descanso dos funcionários e refeitório, no canteiro de obras deverão possuir lixeiras exclusivas para os lixos recicláveis, estas deverão seguir o código de cores (Tabela 8).

AZUL	papel/papelão;
VERMELHO	plástico;
VERDE	vidro;
AMARELO	metal;
PRETO	madeira;
LARANJA	resíduos perigosos;
MARROM	resíduos orgânicos;
CINZA	resíduo geral não reciclável ou misturado, ou contaminado não passível de separação.

Tabela 8. Cores para identificação de diferentes tipos de resíduos.
Elaborado por Global Vias.

Resíduo	Acondicionamento adequado
Solos	- Caçamba estacionária devidamente identificada; - Caminhões basculantes;
Alvenaria, Concreto, argamassa e Cerâmica	- Pilhas próximas aos locais de geração; - Caçamba estacionária devidamente identificada;
Gesso	- Pilhas próximas aos locais de geração; - Caçamba estacionária devidamente identificada;
Madeira	- Caçamba estacionária devidamente identificada; - Baia sinalizada;
Serragem	- Caixa coletora de serragem; - Sacos de ráfia;
Metais	- Caçamba estacionária devidamente identificada; - Baia sinalizada;
Plástico	- Caçamba estacionária devidamente identificada; - Baia sinalizada;
Papel/Papelão	- Caçamba estacionária devidamente identificada; - Baia sinalizada;
Manta asfáltica	- Transporte imediato pelo usuário para o local de acondicionamento final; - Caçamba estacionária devidamente identificada;
EPS (isopor)	- Sacos de ráfia ou sacos de lixo; - Baia sinalizada;
Instrumentos de aplicação (rolos, pincéis, folhas de lixa etc.)	- Baia sinalizada;

Tabela 9. Acondicionamento dos resíduos da construção civil.
Elaborado por Global Vias

Figura 19. Modelo de acondicionamento de resíduos em caçambas

Figura 20. Exemplo de lixeiras identificadas de acordo com o padrão de cores

Com relação ao manejo externo, os destinos dos resíduos devem ser locais que cumpram todas as exigências da Resolução CONAMA nº 307 de 2002 e suas alterações, que estejam com licença de funcionamento aprovada pela CETESB e com suas obrigações em dia.

Na ocasião da coleta do resíduo, deverá ser aberto um Controle de Transporte de Resíduos (CTR) em três vias: uma para o gerador, outra para o transportador e a terceira para o destinatário. Caso ocorra a necessidade de alterar as empresas responsáveis pelo transporte dos resíduos, as novas empresas deverão ser licenciadas a fazer este tipo de transporte e apresentar o destino final dos resíduos.

Sobre a educação ambiental, no início e durante a obra deverão ser realizados treinamentos aos funcionários sobre as questões ambientais da obra, com o objetivo de instruir sobre quais são os tipos de materiais que serão separados, os destinos de cada um deles e quais os cuidados a serem tomados para que os materiais mantenham qualidade que possibilitem o reuso ou a reciclagem. Da mesma forma, as vantagens do reuso e da reciclagem também serão ensinados, bem como os problemas causados pelo mau gerenciamento dos resíduos. Este treinamento deverá ser fornecido a todos os envolvidos diretamente com a obra.

4.3.9 Poluição Sonora

Tipo de impacto: No que concerne ao impacto ambiental de poluição sonora destaca-se a ocorrência de geração de ruídos, principalmente, durante a fase de implantação do empreendimento.

O ruído de obras da construção civil é uma das principais fontes de reclamações da comunidade e um dos principais causadores de doenças ocupacionais enfrentados pelos trabalhadores do setor, que, além de propiciar sensação sonora desagradável ou indesejável, pode causar mal-estar e/ou afetar a saúde humana. A perda de audição acontece se a exposição ocorrer a níveis acima de 80 dB (A), dependendo do tempo de exposição e da suscetibilidade individual.

O canteiro de obras gera múltiplos ruídos do mais alto nível, que afetam significativamente a comunidade. É normal que ocorram ruídos contínuos e impulsivos com amplitudes muito variadas, devido às características da atividade construtiva.

O ruído impulsivo é característico na construção civil, presente em atividades tais como: bate-estacas, impacto devido alascamentos, processos de perfuração e retiradas de entulhos, entre outras. O ruído impulsivo geralmente é aquele que emite os níveis mais altos de ruídos, e consequentemente o mais passível de causar incômodos a vizinhança. Os impactos que afetam o nível sonoro, possuem as seguintes características:

1. Consequências: Negativas **(N)**;

2. Abrangência: Área de Influência Direta **(AID)**;

3. Intensidade: Média;

4. Tempo: Temporário **(T)**;

Medidas Mitigadoras: Apesar de não haver muitas alternativas para reduzir estes tipos de ruídos, existem práticas que reduzem seus impactos, como a instalação de barreiras acústicas temporárias e a limitação do horário de trabalho da construção ao horário comercial, de tal maneira que se permita o descanso adequado dos habitantes da região. Assim, minimiza-se a possibilidade de gerar danos à comunidade, mesmo se tratando de uma fonte de ruído temporário.

Ainda que seja possível prever algumas das máquinas e equipamentos que serão utilizados na implantação do empreendimento, como estes ainda não foram definidos, não é possível estimar com precisão qual será a geração de ruídos do canteiro de obras, uma vez que existem variáveis como o local de utilização de cada um dos equipamentos, a marca deles, as condições de manutenção, etc.

De qualquer maneira, o empreendimento deverá obedecer ao disposto pela Resolução CONAMA 01/90, que estabelece que a emissão de ruídos deverá obedecer aos níveis considerados aceitáveis pela norma ABNT NBR 10.152 – Avaliação de Ruído em Áreas Habitadas, visando o conforto da comunidade.

4.4 FASE DE OPERAÇÃO

Corresponde ao processo de funcionamento do empreendimento. Caberá, todavia, analisar nesta fase as implicações decorrentes do funcionamento, tendo em vista as inter-relações ambientais e o bem-estar dos futuros moradores. Adequações ao planejamento municipal de prestação de serviços públicos deverão ser priorizados, considerando a inserção do respectivo empreendimento ao contexto urbano municipal.

Os impactos identificados para esta fase são:

4.4.1 Adensamento Populacional

O adensamento populacional é fator importante a ser considerado nos estudos de vizinhança, quando o empreendimento em estudo provocar adensamento geográfico em uma determinada área.

De acordo com o censo de 2022 a população da cidade era de 1.139.047 habitantes, com uma densidade demográfica de 1.433,54 hab/km², e com densidade de 2,64 hab/domicílio.

O empreendimento em estudo contemplará um condomínio, com 208 unidades habitacionais, que representarão em média, 549 novos habitantes.

A seguir apresenta-se a Tabela 10, elaborada com os dados do censo de 2022, com a distinção da faixa etária e do gênero estimados para a ocupação do condomínio.

EMPREENDIMENTO				
Idade	Homens		Mulheres	
	%	#	%	#
0 a 4 anos	2,64	15	2,57	14
5 a 9 anos	2,99	16	2,83	16
10 a 14 anos	2,95	16	2,78	15
15 a 19 anos	3,04	17	2,90	16
20 a 24 anos	3,61	20	3,59	20
25 a 29 anos	3,87	21	3,94	22
30 a 34 anos	3,84	21	4,02	22
35 a 39 anos	3,92	22	4,21	23
40 a 44 anos	3,96	22	4,35	24
45 a 49 anos	3,31	18	3,69	20
50 a 54 anos	3,06	17	3,48	19
55 a 59 anos	2,77	15	3,32	18
60 a 64 anos	2,43	13	3,05	17
65 a 69 anos	1,95	11	2,55	14
70 a 74 anos	1,43	8	1,94	11
75 a 79 anos	0,91	5	1,32	7
80 a 84 anos	0,58	3	0,90	5
85 a 89 anos	0,29	2	0,54	3
90 a 94 anos	0,11	1	0,25	1
95 a 99 anos	0,02	0	0,08	0
Mais de 100 anos	0,00	0	0,01	0
Total	47,67	262	52,33	287
Total	**549**			

Tabela 10. Gênero e faixa etária da população do condomínio
Fonte: Dados populacionais referencial - Censo IBGE 2022 – Modificado por Global Vias.

De acordo com o disposto na Lei Complementar Nº 208/2018 e a Ficha Informativa Nº 229.399, o zoneamento incidente no local é a Zona ZM2 - Zona Mista 2, que apresenta o seguinte parâmetro de uso:

> Art. 85. A tipologia HMV deverá respeitar os seguintes parâmetros:
>
> III - a densidade habitacional mínima e a máxima serão respectivamente de:

b) na ZM2: 20uh/ha (vinte unidades habitacionais por hectare) e 440uh/ha (quatrocentas e quarenta unidades habitacionais por hectare);

Tipo de impacto: Considerando a área do empreendimento objeto deste estudo, de 8.007,18 m² e 208 unidades habitacionais, sua densidade habitacional será de 259,77 uh/ha. Sendo assim, encontra-se de acordo com os valores mínimos e máximos exigidos pela legislação.

Apesar da legislação municipal permitir o adensamento populacional causado pelo condomínio, na zona em questão, sua ocupação ainda representará impactos em relação ao adensamento populacional da região, e que representarão as seguintes características:

1. Consequências: Negativas **(N)**;
2. Abrangência: Área de Influência Direta **(AID)**;
3. Intensidade: Baixa;
4. Tempo: Permanente **(P)**;

Medidas Mitigadoras: Este adensamento se trata de um impacto inevitável quando consideramos a inclusão de um novo empreendimento em uma área que atualmente se encontra desocupada, e, portanto, qualquer outro empreendimento que se localizar neste terreno, causaria este impacto, variando somente o número de pessoas, de acordo com o tipo de uso, e porte do projeto.

4.4.2. Infraestrutura Urbana

4.4.2.1 Abastecimento de Água e Esgotamento Sanitário

Tipo de impacto: A região onde pretende-se instalar o empreendimento já é atendida pelos serviços de abastecimento de água e esgotamento sanitário. A imagem a seguir, apresenta algumas fotografias dos equipamentos medidores do sistema de água e esgoto, encontrados nas áreas de influência do projeto.

Figura 21. Fotografias – Equipamentos medidores das redes de água e esgoto
Elaborado por Global Vias.

Considerando o acréscimo na concentração populacional da região, proveniente da instalação, não prevista anteriormente, do empreendimento, os impactos do condomínio nos sistemas de água e esgoto, possuem as seguintes características:

1. Consequências: Negativas **(N)**;

2. Abrangência: Área de Influência Direta **(AID)**;

3. Intensidade: Baixo;

4. Tempo: Permanente **(P)**;

Medidas Mitigadoras: De acordo com o Informe Técnico nº 0057/2024 (anexo 4), emitido pela SANASA,

> [...] 11. O abastecimento do empreendimento poderá ser através de ligação em 2" a partir da Rede de Distribuição de água a executar em PEAD 90mm a partir da rede de distribuição de água existente em PEAD 160mm localizada na rua Lauro Vannucci.
>
> 12. Considerando que o empreendimento em questão é de categoria não singular, com uma concentração populacional equivalente de 800 habitantes, acarretará um Acréscimo de Demanda no consumo de água não previsto, descrito na tabela abaixo, razão pela qual, a SANASA terá despesas adicionais para implantar obras de reforço no sentido de garantir o regular funcionamento do Sistema de Abastecimento na região.
>
> 13. O esgotamento do empreendimento poderá ser feito através de ligação em rede coletora de esgoto de ø150mm a executar conectando na rede coletora em PVC 150mm existente na rua Lauro Vannucci.
>
> 14. Estação de Tratamento de Esgoto:
>
> 14.1- Sistema de Afastamento e Tratamento em Operação:
>
> Para atender a Lei Municipal nº 8.838, de 15 de Maio de 1996 e a Resolução de Diretoria – SAN.T.IN.RD 20 de 03/07/2009, deverá ter seus esgotos tratados na Estação de Tratamento de Esgoto (ETE) do Anhumas, e participar financeiramente com valor equivalente a população a ser esgotada, nas obras de ampliação do sistema.
>
> 14.2- Salienta-se que fica impossibilitado a utilização de infiltração no solo.
>
> 14.3- SALIENTA-SE QUE a ocupação do empreendimento não poderá se dar enquanto a rede de esgotos do empreendimento em questão não estiver conectada à Estação de Tratamento de Esgotos Anhumas em funcionamento, podendo ser o empreendedor responsabilizado por perdas e danos por adquirentes do imóvel que se virem impedidos de habitar construções em razão de impasse a esse respeito, ainda que essa responsabilização decorra demera culpa na eleição de alternativa sujeita a percalços e imprevistos que lhe escapam ao domínio.

4.4.2.2 Energia Elétrica

Quanto a rede de distribuição de energia elétrica, Campinas é abastecida pela Companhia Paulista de Força e Luz – CPFL, mais especificamente, é atendida pela concessionária de distribuição CPFL Paulista.

A região onde pretende-se instalar o empreendimento já é atendida pelo fornecimento de energia elétrica. A imagem a seguir, apresenta algumas fotografias dos equipamentos medidores de consumo encontrados nas áreas de influência do projeto observados durante o trabalho de campo.

Figura 22. Fotografias – Equipamentos medidores de energia elétrica.
Elaborado por Global Vias.

Tipo de Impacto: Com a instalação do empreendimento e o aumento na demanda de distribuição de energia elétrica, os impactos neste aspecto possuem as seguintes características:

1. Consequências: Negativas **(N)**;

2. Abrangência: Área de Influência Direta **(AID)**;

3. Intensidade: Baixa;

4. Tempo: Permanente **(P);**

Medidas Mitigadoras: Conforme citado, a região onde o empreendimento será instalado já é atendida pelo serviço de abastecimento de energia elétrica. Será solicitada a ligação ao sistema da concessionária, para atendimento do empreendimento. O interessado estará sujeito às exigências da legislação sobre o fornecimento de energia elétrica vigente à época do atendimento aos padrões e regulamentos desta concessionária.

4.4.2.3 Iluminação Pública

A região onde pretende-se instalar o empreendimento já é atendida pelos serviços de iluminação pública. A figura 23 apresenta de algumas fotografias das condições dos postes de iluminação, encontrados nas áreas de influência do projeto.

Figura 23. Fotografias – Postes de iluminação pública
Elaborado por Global Vias.

Os impactos quanto a iluminação pública possui as seguintes características:

1. **Consequências:** Não aplicável **(NA);**
2. **Abrangência:** Área de Influência Direta **(AID)**;
3. **Intensidade:** Neutro;
4. **Tempo:** Permanente **(P)**;

Medidas Mitigadoras: Conforme citado, a região onde pretende-se instalar o empreendimento em estudo, já é atendida pelo serviço de iluminação pública, sendo assim não será necessário o desenvolvimento de medidas mitigadoras para esse serviço.

4.4.2.4 Sistema de Drenagem Pluvial

Tipo de impacto: A impermeabilização do solo acarreta em perdas ambientais no sentido de impossibilitar a drenagem profunda da água pluvial no solo, impedindo que essa porção de água recarregue os aquíferos e consequentemente aumente a possibilidade de ocorrência de inundações pela sobrecarga do curso hídrico receptor, alterando o balanço hídrico local.

A região que abrange as Áreas de Influências do empreendimento em estudo, possui sistema de drenagem pluvial, em grande do território, sendo possível encontrar diversas bocas de lobo e canaletas, além de guias e sarjetas que auxiliam no direcionamento das águas pluviais.

No entanto, a via do futuro ao condomínio não possui pavimentação asfáltica adequada, guias, sarjetas e bocas de lobo.

A figura 24 apresenta fotografias das condições atuais dos equipamentos localizados na AID do empreendimento.

Figura 24. Fotografias – Rede de drenagem pluvial da região do empreendimento
Elaborado por Global Vias.

Será necessário realizar a impermeabilização de parte do terreno onde o empreendimento será implantado para as edificações e suas estruturas, portanto os impactos neste aspecto seguirão as seguintes características:

1. Consequências: Negativas **(N)**;

2. Abrangência: Área de Influência Direta **(AID)**;

3. Intensidade: Baixa;

4. Tempo: Permanente **(P)**;

Medidas Mitigadoras: Como medida mitigadora, o empreendedor deverá atender a Lei Estadual n° 12.526/2007 para implantação de sistema de drenagem definitivo, que tem o objetivo de:

> Art. 1º:
>
> I - reduzir a velocidade de escoamento de águas pluviais para as bacias hidrográficas em áreas urbanas com alto coeficiente de impermeabilização do solo e dificuldade de drenagem;
>
> II - controlar a ocorrência de inundações, amortecer e minimizar os problemas das vazões de cheias e, consequentemente, a extensão dos prejuízos; haverá uma caixa de retardo, em acordo com a qual tem como papel evitar enchentes na região do empreendimento ou à jusante da bacia hidrográfica.

Para tanto, a drenagem deverá contemplar o seguinte sistema de retenção das águas pluviais:

> Art. 2º:
>
> I - reservatório de acumulação com capacidade calculada com base na seguinte equação:
>
> a) V = 0,15 x Aix IP x t;
>
> b) V = volume do reservatório em metros cúbicos;
>
> c) Ai = área impermeabilizada em metros quadrados;
>
> d) IP = índice pluviométrico igual a 0,06 m/h;
>
> e) t = tempo de duração da chuva igual a 1 (uma) hora.
>
> II - condutores de toda a água captada por telhados, coberturas, terraços e pavimentos descobertos ao reservatório mencionado no inciso I;

Para o condomínio, estão previstos 2.035,65m² de áreas permeáveis, que correspondem a 25,42% da área do terreno.

De acordo com o Projeto Básico das Redes de Águas Pluviais, as águas pluviais coletadas na cobertura do edifício e demais áreas, serão encaminhadas para o reservatório de retenção e amortecimento. Ainda, segundo o Projeto (anexo 5), o volume calculado para o reservatório de detenção do empreendimento:

Volume de retenção = 53,74 m³ (calculado)

Volume de retenção e amortecimento mínimo = 154,38 m³ (calculado)

V= 161,00 m^3 (adotado)

O projeto de drenagem de águas pluviais deverá ser analisado e aprovado junto à municipalidade.

4.4.2.5 Condições das Vias e Calçadas

A região que abrange a Área de Influência Direta do empreendimento se trata de uma região consolidada em meio urbano, portanto, o entorno do terreno apresenta boa estrutura de vias, guias, sarjetas e calçamento para passeio público, como pôde ser observado durante o trabalho de campo. No entanto, a via do futuro ao condomínio não possui pavimentação asfáltica adequada, passeio público com calçamento, guias e sarjetas.

Na figura 25, a seguir, apresentam-se algumas fotografias das condições atuais da via do empreendimento, e a 26 das condições das vias do entorno.

Figura 25. Fotografias – via do empreendimento
Elaborado por Global Vias

Figura 26. Fotografias - vias no entorno do empreendimento
Elaborado por Global Vias

Em relação a caminhabilidade a região possui comumente boas condições, com passeio público com estrutura adequada (concretos, pisos ou pedras), e em grande parte com boas condições de limpeza.

No entanto, o passeio público do terreno em estudo e dos lotes vizinhos, não apresentam boas condições de caminhabilidade ou acessibilidade ao pedestre, pois não possuem passeio público com calçamento adequado (concretos, pisos ou pedras). As condições encontradas atualmente, são apresentadas nas figuras abaixo.

Figura 27. Fotografias – calçada da via do empreendimento
Elaborado por Global Vias

Figura 28. Fotografias - calçadas no entorno do empreendimento
Elaborado por Global Vias

Em relação a condição atual de caminhabilidade do pedestre, partindo do empreendimento até o ponto de ônibus mais próximo, apresenta-se nas fotografias abaixo.

Figura 29. Fotografias – Caminhabilidade até o ponto de ônibus mais próximo

No que se refere a acessibilidade e segurança do pedestre, a região apresenta pontos onde encontram-se comumente dispositivos compatíveis, como faixa de pedestres, rampas de acesso, piso tátil e piso em nível entre os cruzamentos, e outros diversos pontos com ausência dos dispositivos, como é o caso da via do futuro empreendimento, que atualmente não possui tais dispositivos em nenhuma de suas travessias.

As figuras a seguir 30 e 31, apresentam algumas fotografias das condições atuais de caminhabilidade dos pontos que possuem os dispositivos de segurança e acessibilidade aos pedestres, que foram localizados em vias do entorno do empreendimento.

Figura 30. Fotografias – Dispositivos de segurança do pedestre nas travessias
Elaborado por Global Vias

Figura 31. Fotografias – Dispositivos de acessibilidade nas travessias
Elaborado por Global Vias

Tipo de Impacto: Conforme descrito, a região onde pretende-se instalar o empreendimento é consolidada em meio urbano, portanto, normalmente possui boas condições nas vias e calçadas para passeio público, com exceção da via do empreendimento, que atualmente não possui pavimentação asfáltica, passeio público, dispositivos de segurança e acessibilidade ao pedestre, etc.

Como o empreendimento trará um aumento de demanda atual de pedestres e veículos, justamente nesta via, que já não possui boas condições, causado pelo

incremento dos moradores, representará um impacto negativo, com as seguintes características:

1. Consequências: Negativas **(N)**;

2. Abrangência: Área de Influência Direta **(AID)**;

3. Intensidade: Baixa;

4. Tempo: Permanente **(P)**;

Medidas Mitigadoras: Buscando dar condições adequadas de caminhabilidade aos pedestres e futuros usuários do empreendimento, o condomínio contará com execução de calçadas amplas, de acordo com o exigido da legislação.

4.4.2.6 Coleta de Resíduos

De acordo com o Departamento de Limpeza Urbana, da Secretaria Municipal de Serviços Públicos de Campinas, a região onde está inserido o empreendimento, já é atendida pelo serviço de coleta e remoção de lixo, com frequência diária, no período noturno, tendo como destino o Aterro Sanitário Municipal.

Tipo de Impacto: Pelo aumento da demanda na coleta de resíduos existentes atualmente na região, o condomínio representará impactos com as seguintes características:

1. Consequências: Negativas **(N)**;

2. Abrangência: Área de Influência Direta **(AID)**;

3. Intensidade: Baixa;

4. Tempo: Permanente **(P)**;

Medidas Mitigadoras: Em relação ao aumento de demanda, se trata de um impacto inevitável quando consideramos a inclusão de um novo empreendimento em uma área que atualmente encontra-se desocupada, e, portanto, qualquer outro empreendimento que se localizar neste terreno, causaria este impacto. Além disso, este aumento deverá ser considerado pela municipalidade, quando da emissão de licença de operação e alvará de uso do mesmo, de forma a planejar e estruturar a coleta com essa nova capacidade.

O Departamento de Limpeza Urbana, da Secretaria Municipal de Serviços Públicos de Campinas deverá considerar o aumento da demanda, de forma a planejar e estruturar a coleta com essa nova capacidade. A taxa de coleta de resíduos já é cobrada atualmente, em conjunto com o IPTU da gleba.

4.4.2.7 Transporte Público

Com relação ao transporte público, Campinas tem como operadora no sistema de transporte público a Associação das Empresas de Transporte Coletivo Urbano de Campinas (Transurc), que é a entidade que reúne as cinco concessionárias que operam o transporte na cidade, a VB Transportes e Turismo, Itajaí Transportes Coletivos, Onicamp Transporte Coletivo, Expresso Campibus e Coletivos Pádova.

O sistema de transporte público da cidade é composto por 11 Terminais Urbanos, dispersos em várias regiões do município, a fim de atender as diferentes áreas e seus usuários. Nenhum dos terminais citados acima, localizam-se na região do projeto.

Para a identificação das paradas de ônibus que melhor atendem o entorno do projeto, delimitou-se um raio de 500 metros a partir dos limites do terreno, englobando uma área de aproximadamente 1,2 km². Nesta área, localizaram-se 9 pontos de ônibus, sendo 03 deles compostos por abrigos, 03 que contemplavam somente sinalização horizontal e vertical e 03 com apenas demarcações antigas, sem sinalização adequada.

A figura 32, a seguir, apresenta o mapa de localização destes pontos, a figura 33 as condições atuais dos mesmos, e a tabela 11, apresenta as linhas que atendem a estas paradas.

Figura 32. Mapa de localização pontos de ônibus – Raio de 500 metros
Fonte: Google Earth – Modificado por Global Vias

Figura 33. Condições dos pontos de parada de ônibus localizados
Elaborado por Global Vias

PONTO 1 (Rua João Vedovello, 291)	
Linha	**Itinerário**
332	Hospital Das Clínicas
351	Pucc I
357	Jd. Santana / Pucc
724	PUCC-Unicamp
PONTO 2 (Rua Lauro Vannucci, 1120)	
Linha	**Itinerário**
351	Pucc I
724	PUCC-Unicamp
PONTO 3 (Rua Lauro Vannucci, 1101)	
Linha	**Itinerário**
329	Cidade Judiciária Via Shopping Dom Pedro
329.1	Cidade Judiciária Via Shopping Dom Pedro
351	Pucc I
357	Jd. Santana / Pucc
724	PUCC-Unicamp
PONTO 4 (Rua Olga Di Giorgio Geracci, 444)	
Linha	**Itinerário**
329	Cidade Judiciária Via Shopping Dom Pedro
329.1	Cidade Judiciária Via Shopping Dom Pedro
351	Pucc I
PONTO 5 (Rua Olga Di Giorgio Geracci, 435)	
Linha	**Itinerário**
351	Pucc I
PONTO 6 (Rua Lauro Vannucci, 857)	
Linha	**Itinerário**
724	PUCC-Unicamp
PONTO 7 (Rua Lauro Vannucci, 515)	
Linha	**Itinerário**
329	Cidade Judiciária Via Shopping Dom Pedro
329.1	Cidade Judiciária Via Shopping Dom Pedro
724	PUCC-Unicamp
PONTO 8 (Rua Lauro Vannucci, 281)	
Linha	**Itinerário**
329	Cidade Judiciária Via Shopping Dom Pedro
329.1	Cidade Judiciária Via Shopping Dom Pedro
351	Pucc I
724	PUCC-Unicamp

PONTO 9 (Rua Lauro Vannucci, 123)	
Linha	**Itinerário**
329	Cidade Judiciária Via Shopping Dom Pedro
329.1	Cidade Judiciária Via Shopping Dom Pedro
351	Pucc I
724	PUCC-Unicamp

Tabela 11. Linhas de ônibus
Elaborado por Global Vias.

Tipo de Impacto: Conforme citado, na área definida para pontuar as paradas de ônibus da região (raio de 500 metros a partir dos limites do terreno), foram identificados 9 pontos de parada de ônibus, sendo 3 deles compostos por abrigos, 3 que contemplavam somente sinalização horizontal e vertical e 3 com apenas demarcações antigas, sem sinalização adequada. Os pontos são atendidos por diversas linhas de ônibus urbanos municipais e uma linha de ônibus intermunicipal, portanto, considera-se que a região é atualmente bem servida em relação ao serviço de transporte público.

Além disso, acredita-se que o empreendimento impactará pouco neste serviço, pois, estima-se um público alvo para o condomínio com renda familiar alta, acima de R$ 15.000,00, que farão em grande parte, uso de veículos particulares.

No entanto, ainda existindo a possibilidade de um aumento pequeno, em relação ao número de novos usuários para o transporte público, que podem ser representados pelos futuros funcionários das unidades habitacionais e do próprio condomínio, considerou-se o impacto com as seguintes características:

1. Consequências: Negativas **(N)**;
2. Abrangência: Área de Influência Direta **(AID)**;
3. Intensidade: Baixa;
4. Tempo: Permanente **(P)**;

Medidas Mitigadoras: De acordo com a análise do presente estudo, e identificação do possível impacto de aumento de demanda no transporte público na região, poderão ser discutidas as medidas mitigadoras proporcionais aos impactos do

condomínio entre o empreendedor e a Empresa Municipal de Desenvolvimento de Campinas – EMDEC, buscando minimizar estes impactos.

4.4.2.8 Geração de Tráfego

Em relação à Geração de Tráfego e análise de seus impactos, elaborou-se um relatório específico ao tema para o empreendimento, o Relatório de Impacto no Tráfego – RIT, que deverá ser protocolado e analisado pela Secretaria correspondente. De acordo com o relatório supracitado, para estimar o volume de viagens geradas pelo **Empreendimento Habitacional Multifamiliar Vertical (HMV)** que será instalada, foi utilizada a taxa de viagens sugerida pelo ITE (Institute of Transportation Engineers) no Trip Generation Manual, Vol. 2, 10th Edition, que é de (0,41x UR), para empreendimentos habitacionais multifamiliar de grande altura, durantes dias de semana na hora-pico da manhã do gerador (Código 222).

Portanto,

$$Vv_{hora-pico} = Viagens\ veiculares\ geradas\ na\ hora - pico$$

$$Unidades\ Residenciais\ (UR) = 208\ unidades$$

$$Vv_{hora-pico} = 0{,}41 * UR = 0{,}41 * 200$$

$$\boldsymbol{Vv_{hora-pico} \approx 86\ viagens/hora - pico}$$

Ainda conforme a metodologia, estima-se que do total de viagens na hora-pico, 62% das viagens chegarão ao empreendimento enquanto 38% sairão. O que significa que das viagens geradas na hora-pico pelos lotes residenciais, 53 estarão entrando e 33 saindo do empreendimento.

Tipo de Impacto: Por meio das análises apresentadas, considerando as condições de tráfego atuais na região onde se pretende instalar o empreendimento, observa-se que o acréscimo de viagens geradas pela instalação não ocasionará quaisquer alterações nos Níveis de Serviço das vias.

Atualmente a região apresenta os Níveis de Serviço A – ótima fluidez, B e C – fluidez adequada que, após a instalação do empreendimento, serão mantidas. Portanto a qualidade de operação das vias no entorno da instalação será mantida.

Dessa forma, os impactos neste sentido seguirão as seguintes características:

1. Consequências: Negativas **(N)**;

2. Abrangência: Área de Influência Direta **(AID)**;

3. Intensidade: Baixa;

4. Tempo: Permanente **(P)**;

Medidas Mitigadoras: Após a análise do Relatório de Impacto no Tráfego – RIT, pela Empresa Municipal de Desenvolvimento de Campinas – EMDEC originou-se o Despacho vinculado ao Protocolo EMDEC.2023.00005450-93, onde constaram-se as seguintes descrições:

> **Análise em relação ao sistema viário:**
>
> O principal acesso viário ao empreendimento é realizado pela Rua Júlio de Souza Vale. O sistema viário do entorno necessita das seguintes adaptações para absorver a nova demanda gerada pelo empreendimento:
>
> **1.** Implantar pavimentação, com guias, sarjetas, sistema de drenagem, calçada de pedestres, sinalização horizontal e vertical e pavimentação asfáltica tipo IIICA, indicada pela Prefeitura Municipal de Campinas, para veículos pesados (ônibus) na Rua Júlio de Souza Vale.
>
> Obs.: O empreendedor deverá elaborar projeto executivo para o item 1. e apresentar à EMDEC e Prefeitura Municipal de Campinas para aprovação e em especial à Secretaria Municipal de Infraestrutura para elaborar valor estimado.
>
> **2.** Todos os projetos das intervenções acima descritas deverão ser apresentados para a EMDEC e Prefeitura Municipal de Campinas, para aprovação dos órgãos competentes;
>
> **3.** Todas as intervenções deverão ser executadas às expensas do empreendedor.

Em face do exposto acima, do ponto de vista de trânsito, no que diz respeito ao sistema viário, **nada temos a opor quanto a implantação do empreendimento em questão, desde que atendidas as exigências acima.**

4.4.3. Equipamentos Públicos Urbanos

4.4.3.1 Equipamentos de Saúde

Segundo dados fornecidos pelo site da Secretaria de Saúde, em relação ao atendimento à Saúde Pública, o município conta com a seguinte estrutura:

• 63 Unidades Básicas de Saúde, que oferecem os serviços essenciais de atendimento médico;

• 20 Unidades de Referência, com atendimento especializado, sendo 03 delas unidades de Policlínicas, que são unidades de saúde secundárias que concentram ambulatórios de aproximadamente 30 especialidades médicas;

• 05 Unidades de Pronto Socorro;

• 04 Unidades de Pronto Atendimento;

Além de outras unidades com serviços de saúde, como ambulatórios e laboratórios de assistência médica.

Dentro das Áreas de Influências do projeto foram encontradas 7 unidades de atendimento à saúde, sendo eles: 2 Centros de Saúde (Centro de Saúde Parque São Quirino e Centro de Saúde Vila Costa e Silva), 1 Centro de Referência à Saúde do Idoso – CRI – Professor Dr. Silvio dos Santos Carvalhal, 1 Unidade de Serviço de Assistência Domiciliar Leste/Norte - SAD; 1 Unidade de Serviço de Atendimento a Pacientes Especiais e Crônicos – SAEC, 1 Hospital da rede pública (Hospital das Clínicas Unicamp) e 1 Hospital da rede particular (Hospital Madre Theodora.

As localizações das unidades de atendimento à saúde identificados na região, podem ser acompanhadas através da figura a seguir.

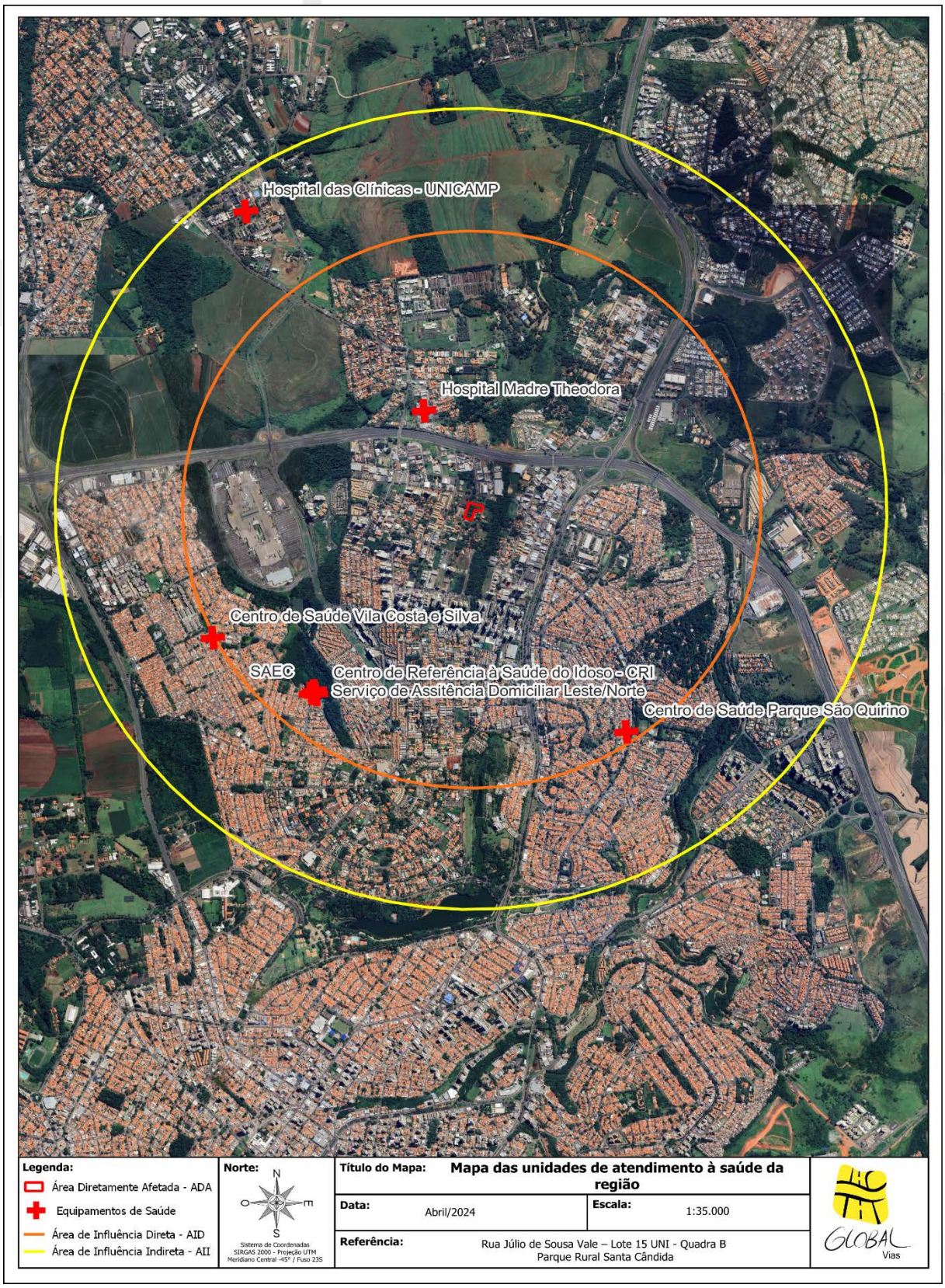

Figura 34. Mapa das unidades de atendimento à saúde da região
Fonte: Google Earth – Modificado por Global Vias

Figura 35. Fotografias 1 - Unidades de atendimento à saúde da região
Elaborado por Global Vias

Figura 36. Fotografias 2 - Unidades de atendimento à saúde da região
Elaborado por Global Vias

Quanto ao atendimento público de saúde, acredita-se que o empreendimento impactará pouco na rede existente, pois estima-se um público alvo para o condomínio com renda familiar alta, acima de R$ 15.000,00, que farão em grande parte, usos das unidades da rede particular da região.

No entanto, ainda existindo a possibilidade de um aumento nos atendimentos das unidades públicas mais próximas, causadas pelos novos moradores, os impactos

na demanda no sistema público de saúde e alteração das atuais condições de atendimento à população, representará impactos com as seguintes características:

1. Consequências: Negativas **(N)**;

2. Abrangência: Área de Influência Indireta **(AII)**;

3. Intensidade: Baixa;

4. Tempo: Permanente **(P)**;

Medidas Mitigadoras: De acordo com a análise do presente estudo, e identificação do possível impacto de aumento de demanda no sistema público de saúde da região, deverão ser avaliadas as possíveis medidas mitigadoras, proporcionais aos impactos do condomínio entre o empreendedor e Secretaria Municipal da Saúde, buscando minimizar estes impactos, considerando as viabilidades tecnológicas e econômicas envolvidas no projeto.

4.4.3.2 Equipamentos de Educação

No que concerne à rede de ensino de Campinas, conforme dados disponibilizados pelo Censo Escolar/INEP2023, o município é composto por 662 escolas, sendo que destas, 392 são de da rede pública e 270 da rede privada de ensino.

Em relação ao número de matrículas, foram realizadas 243.391 matrículas em toda rede de ensino, dessas, 56.595 foram realizadas para o ensino infantil, 127.350 para o ensino fundamental, 47.449 para o ensino médio, 5.429 para ensino EJA, e 6.568 para educação especial.

Em relação as unidades de ensino, foram localizadas 16 unidades da rede pública dentro das áreas de influência do empreendimento. A unidade mais próxima se encontra a aproximadamente 1.000,00 m do empreendimento.

As localizações das unidades de ensino identificadas na região, pode ser observada na figura a seguir.

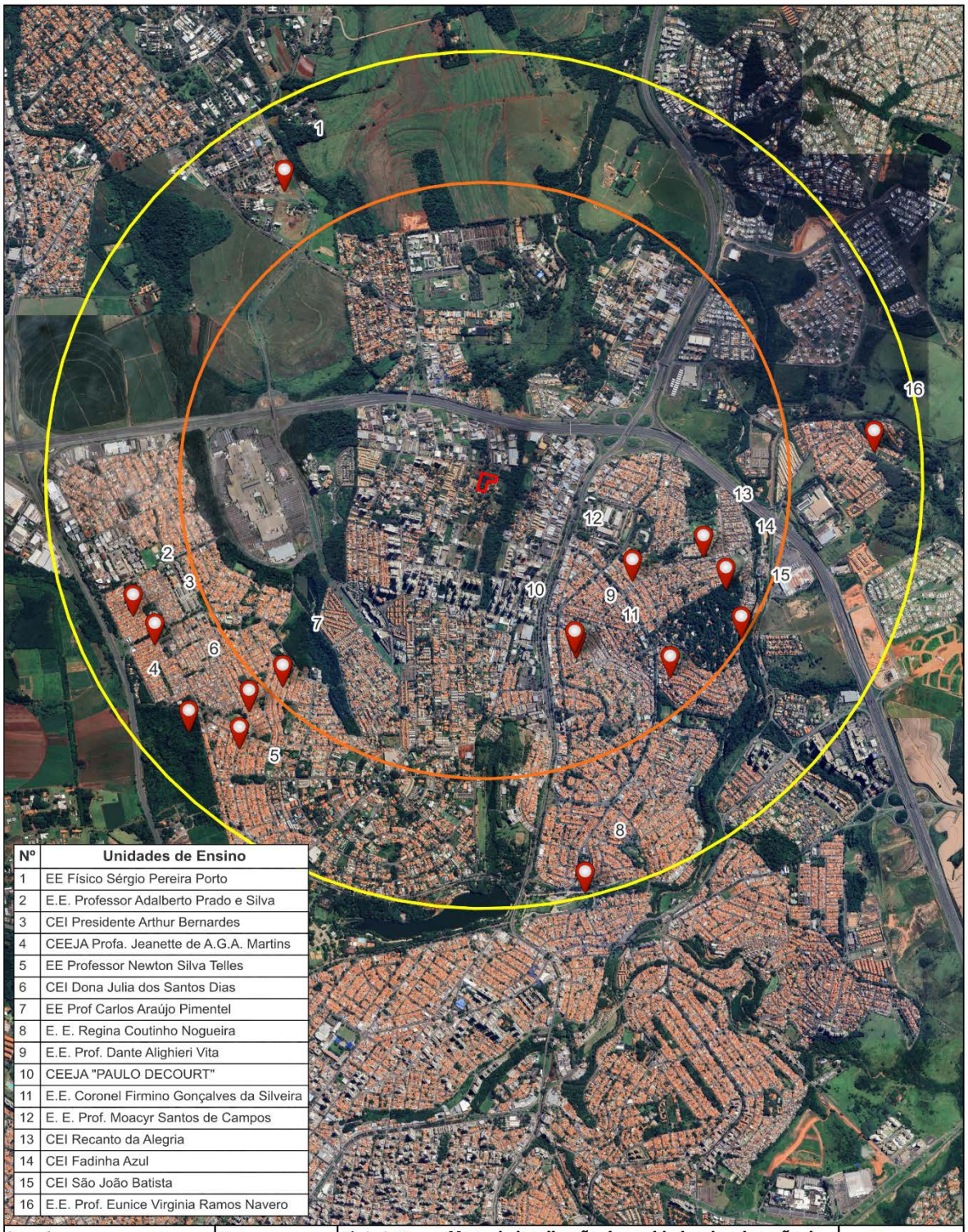

Nº	Unidades de Ensino
1	EE Físico Sérgio Pereira Porto
2	E.E. Professor Adalberto Prado e Silva
3	CEI Presidente Arthur Bernardes
4	CEEJA Profa. Jeanette de A.G.A. Martins
5	EE Professor Newton Silva Telles
6	CEI Dona Julia dos Santos Dias
7	EE Prof Carlos Araújo Pimentel
8	E. E. Regina Coutinho Nogueira
9	E.E. Prof. Dante Alighieri Vita
10	CEEJA "PAULO DECOURT"
11	E.E. Coronel Firmino Gonçalves da Silveira
12	E. E. Prof. Moacyr Santos de Campos
13	CEI Recanto da Alegria
14	CEI Fadinha Azul
15	CEI São João Batista
16	E.E. Prof. Eunice Virginia Ramos Navero

Legenda:
- Equipamentos públicos de educação
- Área Diretamente Afetada - ADA
- Área de Influência Direta - AID
- Área de Influência Indireta - AII

Norte: N O m S
Sistema de Coordenadas SIRGAS 2000 - Projeção UTM Meridiano Central -45° / Fuso 23S

Título do Mapa: Mapa de localização das unidades de educação da região
Data: Abril/2024
Escala: 1:35.000
Referência: Rua Júlio de Sousa Vale – Lote 15 UNI - Quadra B Parque Rural Santa Cândida

Figura 37. Mapa de localização das unidades de educação da região
Fonte: Google Earth – Modificado por Global Via

A seguir, apresenta-se a tabela com o número de matrículas nas escolas localizadas na figura 37, de acordo com o Censo Escolar de 2023 do INEP.

	Nomes	Creche	Pré-escola	Especial	Anos Iniciais	Anos Finais	EJA	Ensino Médio	TOTAL
1	E.E. Físico Sérgio Pereira Porto	0	0	20	389	0	0	0	409
2	E.E. Prof. Adalberto Prado e Silva	0	0	18	0	232	0	143	393
3	CEI Presidente Arthur Bernardes	Informações indisponíveis							0
4	CEEJA Profª Jeanette de A. G. A. Martins	0	0	21	0	0	430	0	451
5	E.E. Prof. Newton Silva Telles	0	0	2	271	0	0	0	273
6	CEI Dona Júlia dos Santos Dias	Informações indisponíveis							0
7	E.E Prof. Carlos Araújo Pimentel	0	0	13	278	0	0	0	291
8	E.E. Regina Coutinho Nogueira	0	0	7	389	0	0	0	396
9	E.E. Prof. Dante Alighieri Vita	0	0	5	131	0	0	0	136
10	CEEJA Paulo Decourt	0	0	6	0	0	724	0	730
11	E.E. Coronel Firmino Gonçalves da Silveira	0	0	6	320	0	0	0	326
12	E.E. Prof. Moacyr Santos de Campos	0	0	50	0	266	0	533	849
13	CEI Recanto da Alegria	Informações indisponíveis							0
14	CEI Fadinha Azul	Informações indisponíveis							
15	CEI São João Batista	Informações indisponíveis							
16	E.E. Prof. Eunice Virginia Ramos Navero	0	0	14	79	151	0	0	244
TOTAL		4498							

Tabela 12. Escolas elencadas e respectivos números de matriculados
Fonte: Censo Escolar / INEP 2023.

Para estimar a quantidade de alunos ao sistema público, utilizou-se como parâmetro a proporção do número de alunos matriculados em escola pública e privada em Campinas. Com essa proporção e o adensamento projetado por faixa etária, estimou-se o número de alunos que poderá ser adicionado ao sistema público de ensino.

NÍVEL DE ATENDIMENTO ESCOLAR	Nº DE ALUNOS EM CAMPINAS	ALUNOS NA REDE PÚBLICA (%)	NOVOS MORADORES	INCREMENTO NA REDE PÚBLICA
Matrículas em creches	28960	66,33	29	19
Matrículas em pré-escola	27635	58,23	-	-
Matrículas em anos iniciais	71280	71,36	32	23
Matrículas em anos finais	56070	72,33	31	22
Matrículas em ensino médio	47449	82,47	33	27
TOTAL				**92**

Tabela 13. Incremento de alunos na rede pública causado pelo empreendimento
Fonte: Censo Escolar / INEP 2023 – alterado por Global Vias

Quanto ao atendimento público de ensino, acredita-se que o empreendimento impactará pouco na rede existente, pois estima-se um público alvo para o condomínio com renda familiar alta, acima de R$ 15.000,00, que farão em grande parte, usos das unidades da rede particular da região.

No entanto, ainda existindo a possibilidade de um aumento nos atendimentos das unidades públicas mais próximas, causadas pelos novos moradores, os impactos na demanda no sistema público de ensino e alteração das atuais condições de atendimento à população, representará impactos com as seguintes características:

1. Consequências: Negativas **(N)**;

2. Abrangência: Área de Influência Indireta **(AII)**;

3. Intensidade: Baixa;

4. Tempo: Permanente **(P)**;

Medidas Mitigadoras: De acordo com a análise do presente estudo, e identificação do possível impacto de aumento de demanda no sistema público de educação da região, deverão ser avaliadas as possíveis medidas mitigadoras, proporcionais aos impactos do condomínio entre o empreendedor e Secretaria

Municipal da Educação de Campinas, buscando minimizar estes impactos, considerando as viabilidades tecnológicas e econômicas envolvidas no projeto.

4.4.3.3 Equipamentos de Lazer

Com relação aos equipamentos públicos de lazer, foram localizados 30 equipamentos existentes dentro das áreas de influências estabelecidas para o empreendimento, entre eles, diversos Parques e Praças. As localizações dos equipamentos descritos, são apresentados na figura a seguir.

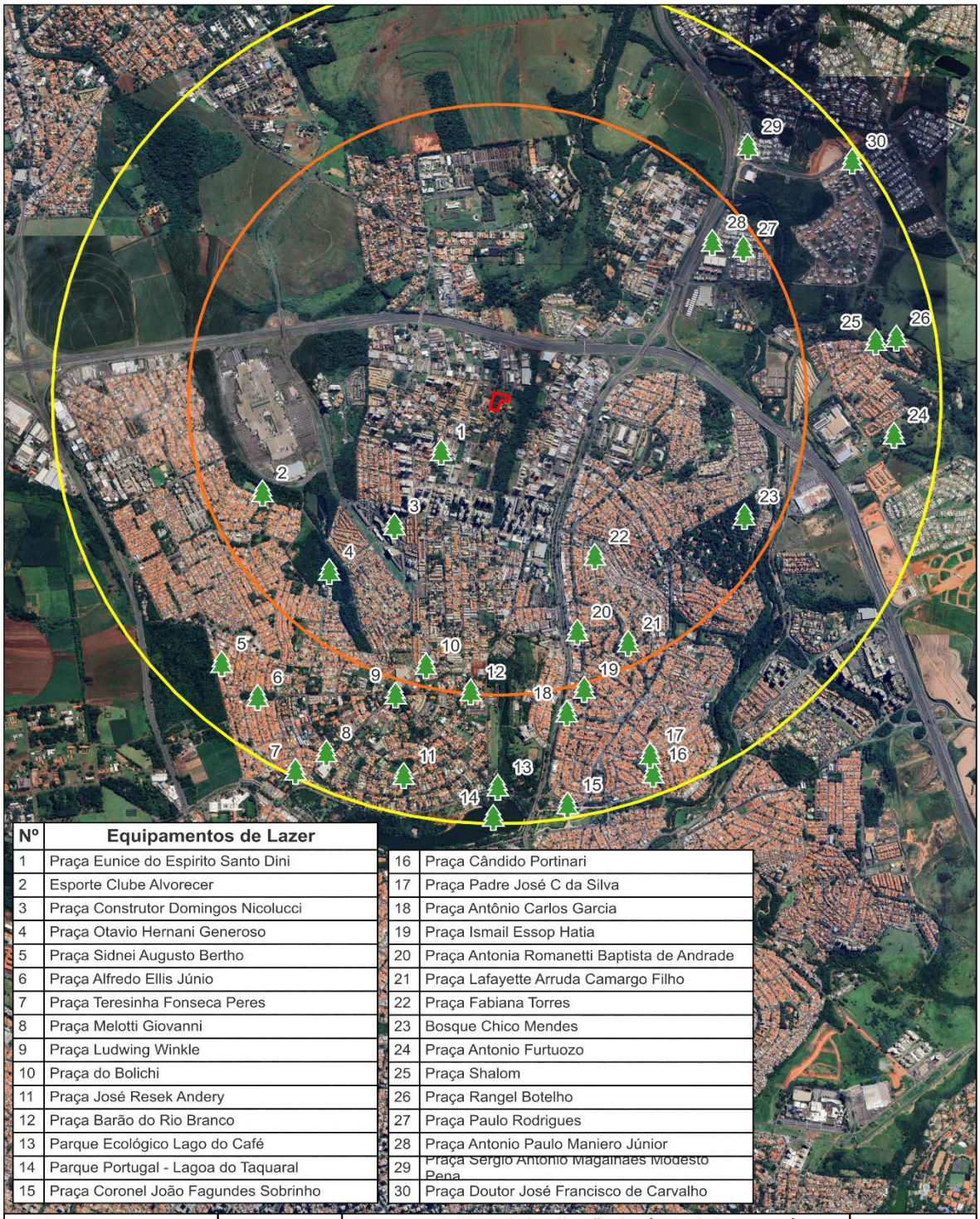

Nº	Equipamentos de Lazer
1	Praça Eunice do Espirito Santo Dini
2	Esporte Clube Alvorecer
3	Praça Construtor Domingos Nicolucci
4	Praça Otavio Hernani Generoso
5	Praça Sidnei Augusto Bertho
6	Praça Alfredo Ellis Júnio
7	Praça Teresinha Fonseca Peres
8	Praça Melotti Giovanni
9	Praça Ludwing Winkle
10	Praça do Bolichi
11	Praça José Resek Andery
12	Praça Barão do Rio Branco
13	Parque Ecológico Lago do Café
14	Parque Portugal - Lagoa do Taquaral
15	Praça Coronel João Fagundes Sobrinho
16	Praça Cândido Portinari
17	Praça Padre José C da Silva
18	Praça Antônio Carlos Garcia
19	Praça Ismail Essop Hatia
20	Praça Antonia Romanetti Baptista de Andrade
21	Praça Lafayette Arruda Camargo Filho
22	Praça Fabiana Torres
23	Bosque Chico Mendes
24	Praça Antonio Furtuozo
25	Praça Shalom
26	Praça Rangel Botelho
27	Praça Paulo Rodrigues
28	Praça Antonio Paulo Maniero Júnior
29	Praça Sergio Antonio Magalhaes Modesto Pena
30	Praça Doutor José Francisco de Carvalho

Figura 38. Mapa de localização das áreas de lazer nas áreas de influências.
Fonte: Google Earth – Modificado por Global Vias

Como apresentado acima, foram localizados diversos equipamentos de lazer nas áreas de influências do empreendimento. Além disso, de acordo com o Projeto Arquitetônico, o condomínio contará com áreas de lazer coberto, que possuirá salão de festas gourmet, mercado, churrasqueiras, brinquedoteca, e fitness, além de áreas de lazer descoberto com playground, piscina, deck molhado, quadra recreativa, área de beach tennis, vôlei de areia e múltiplo uso, com o objetivo de atender aos novos moradores do projeto, portanto, não serão contabilizados impactos do condomínio neste aspecto.

1. Consequências: Não Aplicável **(N/A)**;

2. Abrangência: Área de Influência Indireta **(AII)**;

3. Intensidade: Neutra **(N)**;

4. Tempo: Permanente **(P)**;

4.4.4 Condições de Urbanização

4.4.4.1 Insolação, Ventilação e Volumetria

Trata-se das condições de insolação, ventilação e volumetria preexistentes no local e das possíveis interferências causadas pelo empreendimento no microclima da vizinhança, extrapolando o espaço privado do empreendimento e sua respectiva construção.

O bloqueio da radiação solar direta e da ventilação natural por parte de um empreendimento depende da topografia, do gabarito das obras e da proximidade com as estruturas vizinhas. Normalmente, os empreendimentos de grande gabarito, como edifícios altos, formam uma barreira artificial de ventos e iluminação com potencial de causar incômodos significativos a população residente em seu entorno, acarretando em um aumento da temperatura do microclima local e consequente desconforto térmico, além de outros impactos envolvidos.

Com relação ao microclima local, é inevitável que a operação do empreendimento proporcione um aumento na temperatura atmosférica, uma vez que uma parcela do solo vegetado será substituída por piso e concreto, alterando o potencial de absorção e refletância (albedo) da radiação solar.

A aplicação do cálculo que mensura o aumento da temperatura regional depende das características construtivas de cada residência (volumetrias, materiais utilizados e cores da faixada), não sendo possível aplicá-lo nesta fase do empreendimento. Contudo, a melhor forma de mitigar o aumento da temperatura por estruturas da construção civil, é manter o máximo possível de cobertura vegetal no terreno do empreendimento, uma vez que a vegetação é um importante componente regulador da temperatura urbana absorvendo com muito mais facilidade a radiação solar utilizada nos seus processos biológicos de fotossíntese, e mantendo a umidade do ar pela transpiração. Assim, as áreas mais arborizadas tendem a apresentar temperaturas mais amenas.

Para o condomínio, estão previstas 2 torres residenciais, com 13 pavimentos sendo térreo + 12 pavimentos tipo, com 35,36 metros de altura. Para a análise de sombreamento do futuro condomínio, elaborou-se a Matriz de Insolação (anexo 6), e a seguir apresentam-se as considerações apontadas.

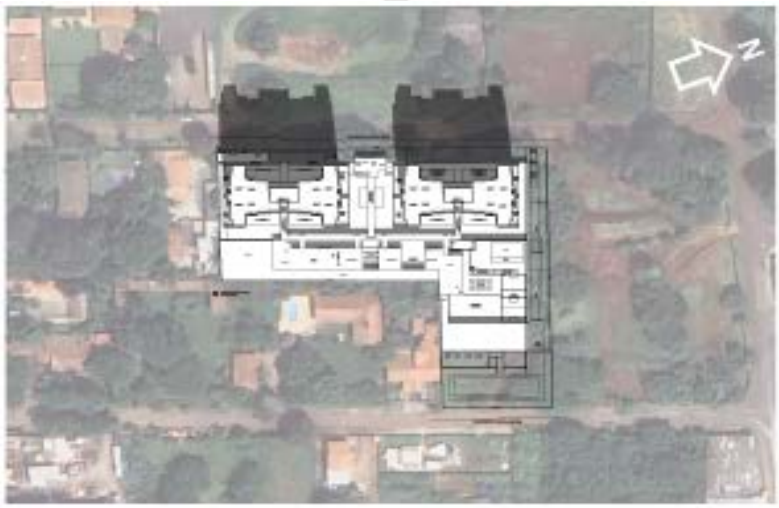

DEZEMBRO
(Solstício Verão)
09:00



12:00



15:00



SETEMBRO
(Equinócio Primavera)
09:00



12:00

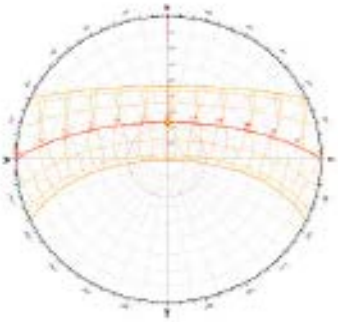

15:00

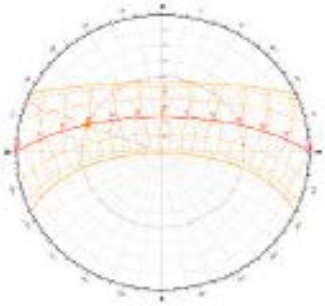

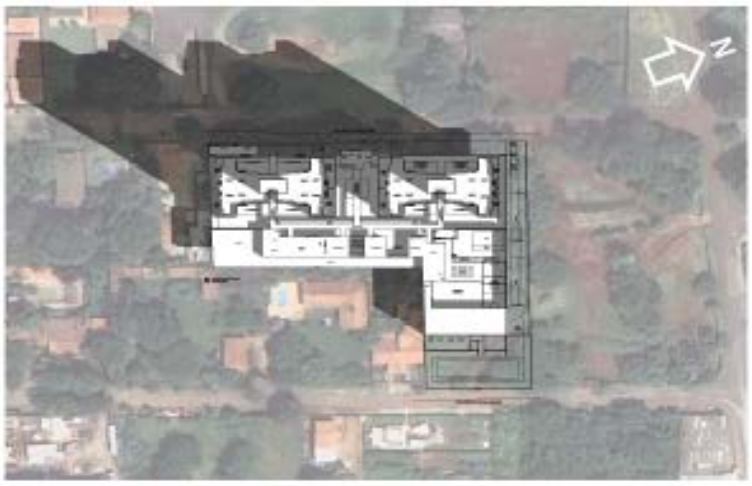

JUNHO
(Solstício Inverno)
09:00



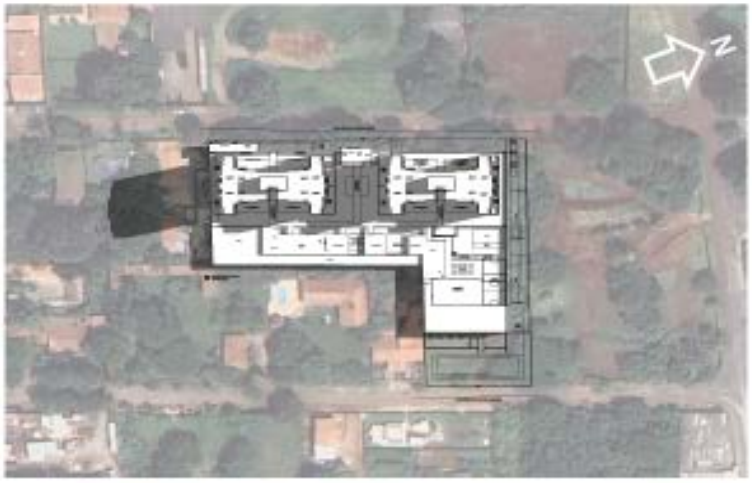

12:00



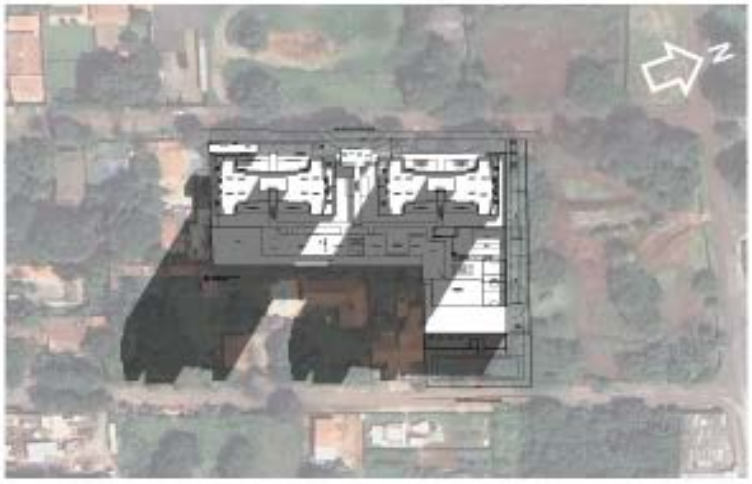

15:00



MARÇO
(Equinócio Outono)
09:00



12:00



15:00



Pode-se observar que o empreendimento na maior parte dos períodos do dia e ano, o empreendimento não apresenta impactos significativos quanto a insolação e

sombreamento no entorno e na malha urbana adjacente, sendo que seus impactos foram classificados como neutro e baixo o impacto.

Os momentos em que o condomínio apresentou impactos baixo, foram:

DEZEMBRO - Solstício Verão às 09h00: o sombreamento das novas edificações tem pouca influência no entorno imediato. Há sombreamento em áreas comuns e apoio aos edifícios, como lixo e gerador. A porção frontal é sombreada pelas Torres A e B.

Conclui-se que há impacto baixo de sombreamento pelos empreendimentos na malha urbana adjacente.

DEZEMBRO - Solstício Verão às 15h00: o sombreamento das novas edificações tem pouca influência o entorno imediato. Áreas internas dos condomínios são sombreadas, como gourmet e brinquedoteca, dentro do perímetro de projeto. Pouco sombreamento em lotes na porção leste.

Há impacto baixo no tocante à insolação e sombreamento pelo empreendimento na malha urbana adjacente.

SETEMBRO – Equinócio Primavera às 09h00: o sombreamento das novas edificações tem pouca influência no entorno imediato. Incide em trechos da R. Júlio de Souza Valê, prolongando-se até porção frontal dos lotes desta rua. Torres A e B sombreiam parcialmente acesso ao empreendimento.

Há impacto baixo no tocante à insolação e sombreamento pelo empreendimento na malha urbana adjacente.

SETEMBRO – Equinócio Primavera às 15h00: o sombreamento das novas edificações tem pouca influência no entorno imediato. Há incidência de sombreamento dentro do perímetro de projeto, em áreas de uso comum. Torres A e B sombreiam trechos de lotes dos fundos, tendo impacto baixo no tocante à insolação e sombreamento pelo empreendimento na malha urbana adjacente.

JUNHO – Solstício Inverno às 09h00: Há sombreamento das novas edificações em trechos fora dos limites do projeto, particularmente em trechos da R. Júlio de Souza

Valê, decorrente da sombra das torres A e B, prolongando-se até lotes próximos ao empreendimento.

Há impacto baixo no tocante à insolação e sombreamento pelo empreendimento na malha urbana adjacente.

JUNHO – Solstício Inverno às 12h00: o sombreamento das novas edificações tem pouca influência no entorno imediato. Há incidência de sombreamento nos acessos às torres, além de áreas de uso comum do empreendimento. Lote lindeiro parcialmente sombreado pela Torre A.

Há impacto baixo no tocante à insolação e sombreamento pelo empreendimento na malha urbana adjacente.

JUNHO – Solstício Inverno às 15h00: o sombreamento das novas edificações tem pouca influência no entorno imediato. A sombra das torres A e B incidem em lotes vizinhos, com acesso pela R. José de Freitas Amorim. Áreas internas de uso comum ao condomínio são sombreadas.

Há impacto baixo no tocante à insolação e sombreamento pelo empreendimento na malha urbana adjacente.

MARÇO – Equinócio Outono às 09h00: o sombreamento das novas edificações tem pouca influência no entorno imediato. Incide em trechos da R. Júlio de Souza Valê, prolongando-se até porção frontal dos lotes desta rua. Torres A e B sombreiam parcialmente acesso ao empreendimento.

Há impacto baixo no tocante à insolação e sombreamento pelo empreendimento na malha urbana adjacente.

MARÇO – Equinócio Outono às 15h00: o sombreamento das novas edificações tem pouca influência no entorno imediato. Há incidência de sombreamento dentro do perímetro de projeto, em áreas de uso comum. Torres A e B sombreiam trechos de lotes dos fundos, tendo impacto baixo no tocante à insolação e sombreamento pelo empreendimento na malha urbana adjacente.

No que se refere a volumetria dos empreendimentos encontrados na área de influência direta do empreendimento, observou-se que a região é predominantemente

horizontal, no entanto, existem diversos empreendimentos verticais, com volumetrias variadas, como por exemplo, prédios com torres de 3 a 5 pavimentos, de 6 a 10 pavimentos, de 11 a 15 pavimentos e acima de 15 pavimentos, ou seja, gabaritos maiores, do que o condomínio em estudo.

A figura a seguir, apresenta a volumetria encontrada na área de influência direta do empreendimento.

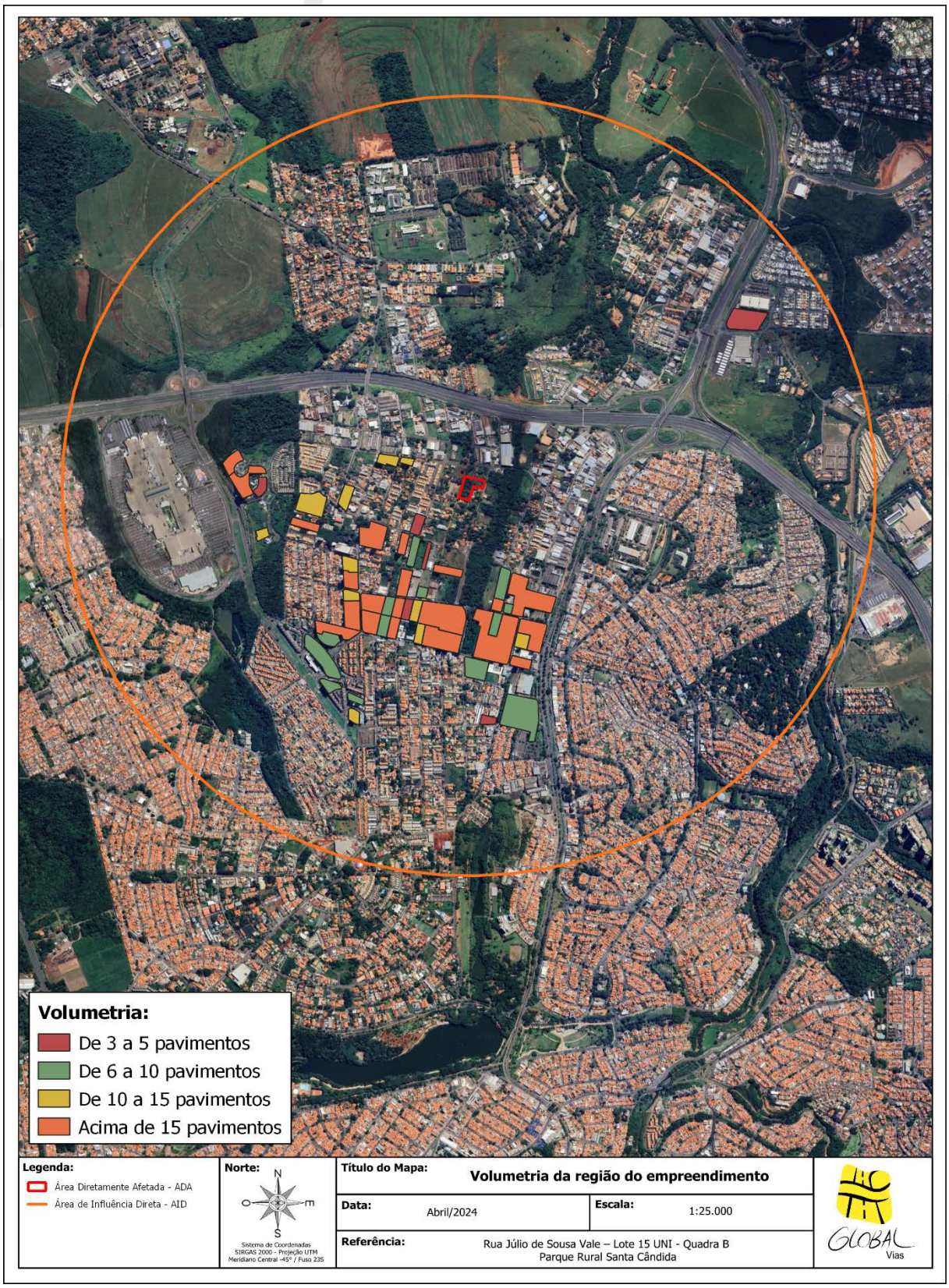

Figura 39. Volumetria da região do empreendimento
Fonte: Google Earth – Modificado por Global Vias.

Além disso, o projeto em questão, assim como os demais prédios localizados na região, seguem a atual tendência de verticalização de projetos habitacionais.

Tipo de impacto: Como destacado acima o empreendimento em estudo representará impactos negativos neste aspecto, mas de baixa magnitude, visto ele se enquadrará nessa nova tendência verticalização dos empreendimentos residenciais da região.

No que se refere ao sombreamento, como apresentado acima, os impactos foram neutros e baixos, portanto, considerou que em relação aos aspectos mencionados neste item do estudo, o condomínio representa impactos com as seguintes características:

1. Consequências: Negativas **(N)**;

2. Abrangência: Área de Influência Direta **(AID)**;

3. Intensidade: baixa;

4. Tempo: Permanente **(P)**;

Medidas Mitigadoras: Não existem medidas que possam mitigar esses impactos, considerando o gabarito do condomínio, no entanto, o condomínio não será o primeiro empreendimento vertical a se instalar nesta região (vide figura 39).

Além disso, estes projetos, seguem a atual tendência de verticalização de projetos habitacionais, que apresentam pontos positivos, quanto a compactação das áreas de ocupação, por possibilitar um grande número de habitações em um único terreno, permitindo se localizar em áreas de urbanizações já consolidadas, com infraestrutura urbana capaz de absorver novas demandas, e minimizando a necessidade do aumento do perímetro urbano do município, para novas áreas, que se encontram mais isoladas, e com menor ou nenhuma infraestrutura para atender aos novos moradores. Portanto, o condomínio também apresenta benefícios, no que se refere a sua volumetria.

4.4.4.2 Paisagem Urbana

Com relação à paisagem urbana, como descrito anteriormente, a área localiza-se em uma região urbanizada, com infraestrutura viária, e construções residenciais e comerciais.

Em relação a vegetação, segundo o Plano Diretor e a Base de Dados Ambientais do município (Geoambiental), atualmente não existem fragmentos de vegetação nativa ou Áreas de Preservação Permanente – APP na área do terreno do estudo.

No que se refere a supressão de indivíduos arbóreos isolados, deverão ser realizados estudos técnicos específicos, e as respectivas autorizações de corte e compensação ambiental, devendo ser analisados por meios de procedimentos exigidos pela municipalidade.

Além disso, o empreendimento não trará alterações para a região que pretende se instalar em relação a tipologia, pois a região já apresenta atualmente características mistas, com usos residenciais e comerciais, como a tipologia pretendida para o projeto.

Os materiais construtivos, utilizados nas infraestruturas, construção e acabamentos, serão de uso convencional da construção civil, e comumente encontrados nos empreendimentos da região. As imagens a seguir, apresenta o modelo da fachada pretendida para o condomínio e seus respectivos materiais.

Figura 40. Fachada frontal – Vista Frontal

Figura 41. Fachada frontal – Vista Lateral

Diante dessas considerações, pode-se concluir que o empreendimento em estudo não trará grandes alterações locais e regionais em relação a paisagem urbana, e, portanto, não existem impactos negativos quanto a estes aspectos.

4.4.4.3 Patrimônio Natural e Cultural

Conforme consulta realizada no órgão federal (IPHAN), estadual (CONDEPHAAT), e municipal (CONDEPACC), foram identificados 8 bens tombados como patrimônio histórico, cultural ou natural, nas áreas de influência do projeto, sendo o mais próximo, localizado a cerca de 900 metros de distância do terreno. As localizações dos bens, podem ser acompanhados no mapa abaixo.

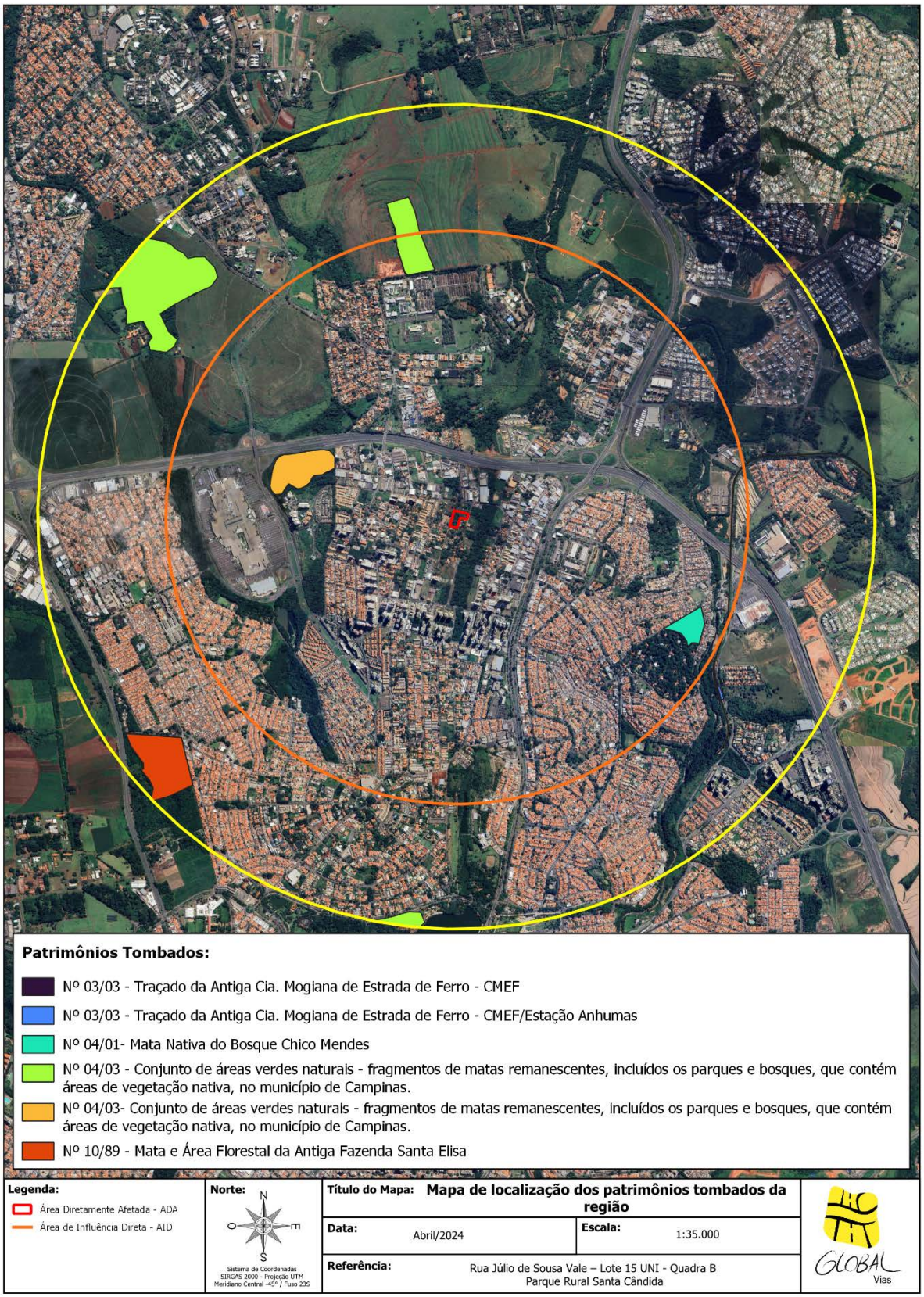

Figura 42. Mapa de localização dos patrimônios tombados da região

Ainda Segundo Ficha Informativa CSPC/CONDEPACC SEI Nº: 2024.00020786-11 (anexo 7), o imóvel não apresenta restrições do CONDEPACC. Além disso, o documento confirmou que o imóvel não é tombado, não está em estudo de tombamento e não está em área envoltória de bem tombado, **não** sendo necessário a prévia aprovação de projeto de intervenção no CONDEPACC.

Diante disso, não serão contabilizados impactos referentes ao projeto, no patrimônio do município.

1. Consequências: Não Aplicável **(NA)**;

2. Abrangência: Área de Influência Indireta **(AII)**;

3. Intensidade: Neutra;

4. Tempo: Permanente **(P)**;

4.4.5. Valorização ou Desvalorização Imobiliária

Por se tratar de um empreendimento residencial, em consonância com toda a legislação vigente e ser um processo natural de desenvolvimento das cidades, e trazer toda a infraestrutura necessária para o atendimento das novas demandas, é notável o processo de valorização imobiliária da região.

Além disso, a atração de empreendimentos, sendo de natureza residencial, comercial ou mista, é responsável pela geração de renda para o município. Uma das principais fontes de receita resultantes da instalação dos estabelecimentos está relacionada à arrecadação de impostos. No caso específico do empreendimento, de uso residencial, são recolhidos o Imposto Predial e Territorial Urbano (IPTU). Além dos impostos, algumas taxas serão também aplicadas como as taxas de iluminação pública e de limpeza urbanas normalmente constantes nas faturas de luz e água, pelas respectivas concessionárias. Dessa forma, pode-se dizer que, de maneira geral, o empreendimento contribui a receita do município, consistindo assim, um impacto positivo.

Sendo assim, conclui-se que a implantação do empreendimento trará uma valorização nos imóveis de entorno, e investimentos ao município, e representará um impacto com a seguintes características:

1. Consequências: Positivas **(P)**;

2. Abrangência: Área de Influência Direta **(AID)**;

3. Intensidade: Baixa;

4. Tempo: Permanente **(P)**;

4.4.6 Perfil Socioeconômico

4.4.6.1. Levantamento de Dados Censitários

Em relação a Área Diretamente Afetada do empreendimento se localiza no Setor Censitário 350950205000845; e a Área de Influência Direta do projeto, se localiza nos Setores Censitários 350950210000013, 350950210000012, 350950210000022, 350950210000069, 350950205001539, 350950205000890, 350950205000949, 350950205001540, 350950205001439, 350950205000825, 350950205000846, 350950205000847, 350950205000848, 350950205000849, 350950205000850, 350950205000851, 350950205000852, 350950205001404, 350950205001405, 350950205000752, 350950205000799, 350950205000821, 350950205000822, 350950205000823, 350950205000824, 350950205001202, 350950205000798, 350950205001392, 350950205000750, 350950205000797, 350950205001391, 350950205000796, 350950205000795, 350950205000794, 350950205000749, 350950205000792, 350950205000793, 350950205000820, 350950205000819, 350950205000791, 350950205000790, 350950205001195, 350950205001200, 350950205001201, 350950205000817, 350950205000818, 350950205001390, 350950205000748, 350950205000815, 350950205000814, 350950205001398, 350950205001397, 350950205000816, 350950205000789, 350950205000747, 350950205001395, 350950205001394, 350950205001396, 350950205001544, 350950205001194, 350950205001558, 350950210000023, 350950210000071, 350950210000072, 350950210000073, 350950210000074, 350950210000075, 350950210000076, 350950210000077, 350950210000078, 350950205000746, 350950205000745, 350950205000743, 350950205000744, 350950210000048, 350950210000084, 350950210000041 e 350950210000060, de acordo com a distribuição de setores do Censo 2010.

Quanto a Área de Influência Indireta – AII, 350950210000013, 350950205001439, 350950205000825, 350950205001443, 350950205001442,

350950205001558, 350950210000023, 350950205001399, 350950205000826, 350950205001400, 350950205000751, 350950205001383, 350950205001190, 350950205001195, 350950205000708, 350950205000709, 350950205000707, 350950205001378, 350950205001377, 350950205000705, 350950205000608, 350950205000607, 350950205000704, 350950205000606, 350950205000605, 350950205000741, 350950205000742, 350950205000746, 350950205000745, 350950205000743, 350950205000744, 350950210000048, 350950205000747, 350950205000748, 350950205000749, 350950205000752, 350950205000798, 350950205001392, 350950205000750, 350950205000799, 350950205000949, 350950210000041, 350950210000060, 350950210000051, 350950210000049, 350950210000050, 350950210000085, 350950210000052, 350950210000086, 350950210000053, 350950210000042, 350950210000043, 350950210000044, 350950210000045, 350950210000046, 350950210000040, 350950210000025 e 350950210000024.

O mapa a seguir apresenta a localização das áreas de influências e os respectivos setores censitários.

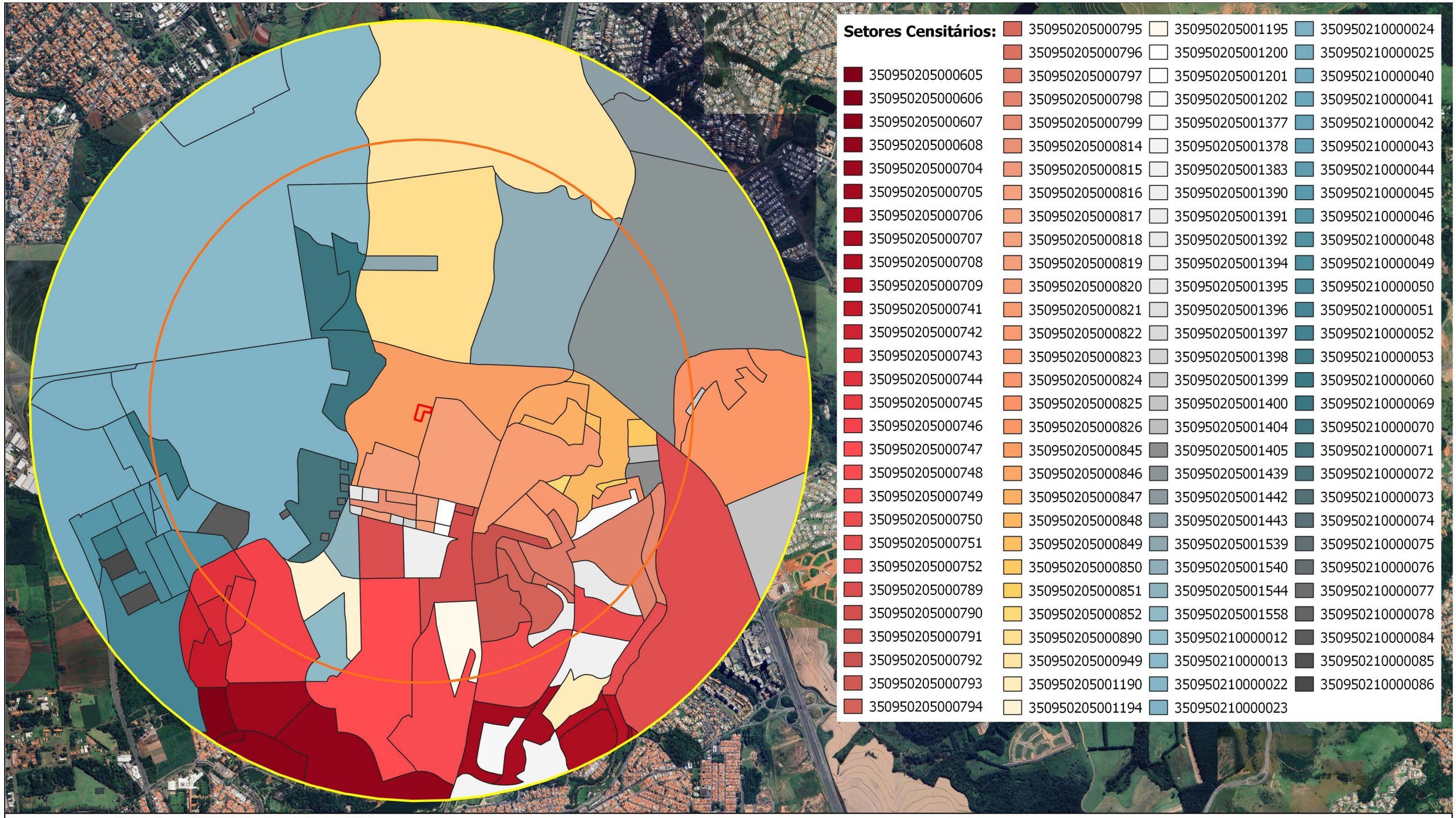

Fonte do mapa: Painel Censo IBGE 2010 - Google Earth, 2024.

Legenda:

- Área Diretamente Afetada - ADA
- Área de Influência Direta - AID - Raio de 2 km
- Área de Influência Indireta - AII - Raio de 3 km

Data
Maio/2024

Versão
01

Escala Númerica
1:30.000

Norte:

N
O
E
S

Sistema de Coordenadas
SIRGAS 2000 - Projeção UTM
Meridiano Central -45° / Fuso 23S

Título do Mapa: **Mapa de Setores Censitários - Localização e Área de Influência do Empreendimento**

Dados do Cliente: ***YT3 CPS INCORPORACOES SPE LTDA***

Referência: Rua Júlio de Sousa Vale – Lote 15 UNI – Quadra B – Quarteirão 6355
Parque Rural Santa Cândida

Campinas- SP

GLOBAL Vias

4.4.6.2. Demografia e Distribuição Etária

De acordo com o Instituto Brasileiro de Geografia e Estatística – IBGE (Censo 2010), o município de Campinas possuía 1.080.113 habitantes no ano 2010, e segundo o Censo atual (2022) o município conta com 1.139.047 habitantes, representando um aumento populacional de 5,46%.

A fim de compreender a demografia existente nos setores censitários das áreas de influências do projeto, apresentam se a seguir, as tabelas com as demografias dos últimos censos (2010 e 2022), e suas respectivas distribuições etárias.

Abaixo apresenta-se através de tabelas e gráficos, todos os dados referentes ao Setor Censitário pertencente a Área Diretamente Afetada do empreendimento.

Setor Censitário 350950205000845 – População residente (2010)

Setor 350950205000845 Ano 2010				
Idade	Mulheres		Homens	
	%	#	%	#
0 a 4 anos	3,74	44	3,32	39
5 a 9 anos	3,49	41	2,64	31
10 a 14 anos	3,15	37	2,98	35
15 a 19 anos	2,98	35	3,40	40
20 a 24 anos	3,91	46	4,42	52
25 a 29 anos	5,19	61	5,10	60
30 a 34 anos	6,21	73	5,27	62
35 a 39 anos	3,74	44	4,59	54
40 a 44 anos	3,15	37	4,17	49
45 a 49 anos	4,42	52	2,89	34
50 a 54 anos	3,15	37	3,23	38
55 a 59 anos	1,53	18	2,89	34
60 a 64 anos	1,70	20	1,28	15
65 a 69 anos	1,62	19	1,53	18
70 a 74 anos	1,11	13	0,77	9
75 a 79 anos	0,43	5	0,34	4
80 a 84 anos	1,02	12	0,26	3
85 a 89 anos	0,09	1	0,17	2
90 a 94 anos	0,00	0	0,17	2
95 a 99 anos	0,00	0	0,00	0
Mais de 100 anos	0,00	0	0,00	0
Total	50,60	595	49,40	581
TOTAL	**1.176**			

Tabela 14. População residente (2010) - Setor Censitário 350950205000845
Fonte: IBGE – Censo 2010

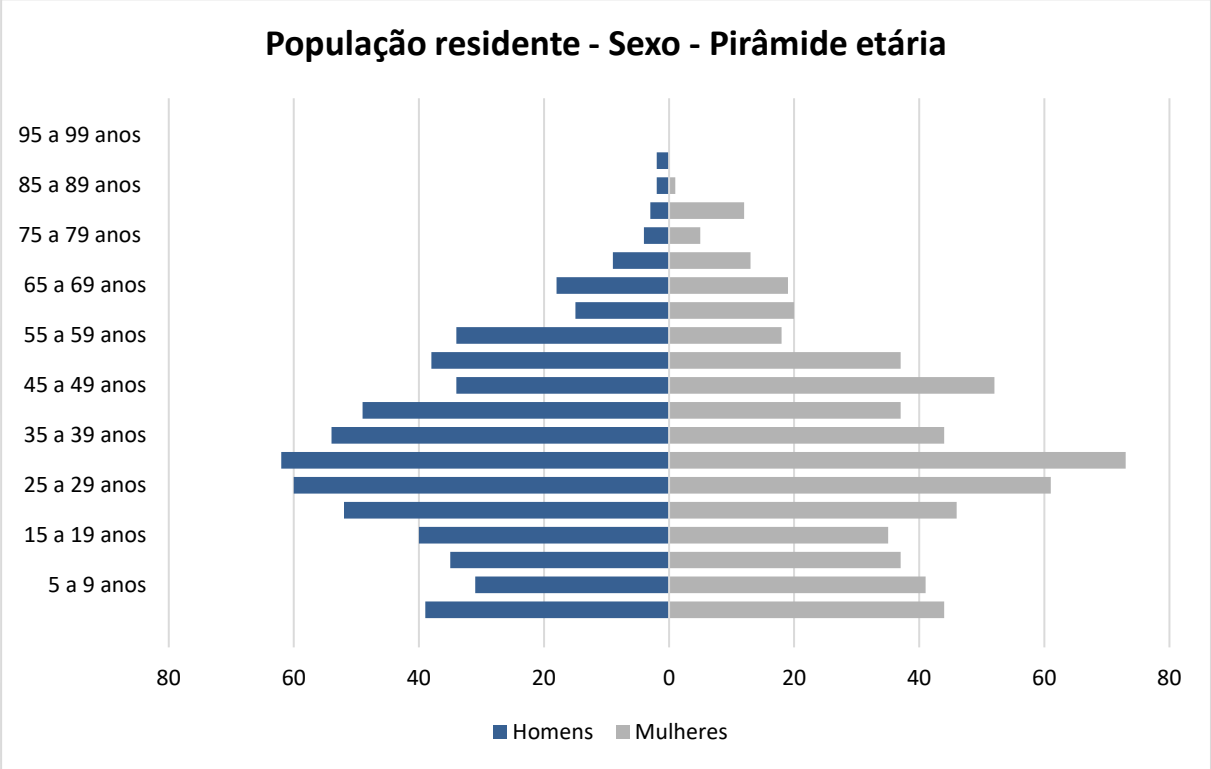

Gráfico 1. Pirâmide Etária da População Residente (2010) - Setor Censitário 350950205000845
Fonte: IBGE – Censo 2010

Setor Censitário 350950205000845 – População residente (2022)

Setor 350950205000845 Ano 2022				
Idade	Mulheres		Homens	
	%	#	%	#
0 a 4 anos	3,74	46	3,32	41
5 a 9 anos	3,49	43	2,64	33
10 a 14 anos	3,15	39	2,98	37
15 a 19 anos	2,98	37	3,40	42
20 a 24 anos	3,91	49	4,42	55
25 a 29 anos	5,19	64	5,10	63
30 a 34 anos	6,21	77	5,27	65
35 a 39 anos	3,74	46	4,59	57
40 a 44 anos	3,15	39	4,17	52
45 a 49 anos	4,42	55	2,89	36
50 a 54 anos	3,15	39	3,23	40
55 a 59 anos	1,53	19	2,89	36
60 a 64 anos	1,70	21	1,28	16
65 a 69 anos	1,62	20	1,53	19
70 a 74 anos	1,11	14	0,77	9
75 a 79 anos	0,43	5	0,34	4
80 a 84 anos	1,02	13	0,26	3
85 a 89 anos	0,09	1	0,17	2
90 a 94 anos	0,00	0	0,17	2
95 a 99 anos	0,00	0	0,00	0
Mais de 100 anos	0,00	0	0,00	0
Total	50,60	627	49,40	613
TOTAL	**1.240**			

Tabela 15. População residente (2022) - Setor Censitário 350950205000845
Fonte: IBGE /Censo 2022 - Modificado por Global Vias.

Abaixo apresenta-se através de tabelas e gráficos, todos os dados referentes aos Setores Censitários pertencentes a Área de Influência Direta do empreendimento.

Setor Censitário 350950210000013 – População residente (2010)

Setor 350950210000013 Ano 2010				
Idade	Mulheres		Homens	
	%	#	%	#
0 a 4 anos	5,88	1	0,00	0
5 a 9 anos	0,00	0	0,00	0
10 a 14 anos	17,65	3	0,00	0
15 a 19 anos	0,00	0	0,00	0
20 a 24 anos	0,00	0	0,00	0
25 a 29 anos	5,88	1	5,88	1
30 a 34 anos	5,88	1	0,00	0
35 a 39 anos	0,00	0	5,88	1
40 a 44 anos	0,00	0	5,88	1
45 a 49 anos	5,88	1	0,00	0
50 a 54 anos	5,88	1	5,88	1
55 a 59 anos	11,76	2	5,88	1
60 a 64 anos	0,00	0	5,88	1
65 a 69 anos	0,00	0	0,00	0
70 a 74 anos	0,00	0	0,00	0
75 a 79 anos	0,00	0	0,00	0
80 a 84 anos	0,00	0	5,88	1
85 a 89 anos	0,00	0	0,00	0
90 a 94 anos	0,00	0	0,00	0
95 a 99 anos	0,00	0	0,00	0
Mais de 100 anos	0,00	0	0,00	0
Total	58,82	10	41,18	7
TOTAL	**17**			

Tabela 16. População residente (2010) - Setor Censitário 350950210000013
Fonte: IBGE – Censo 2010

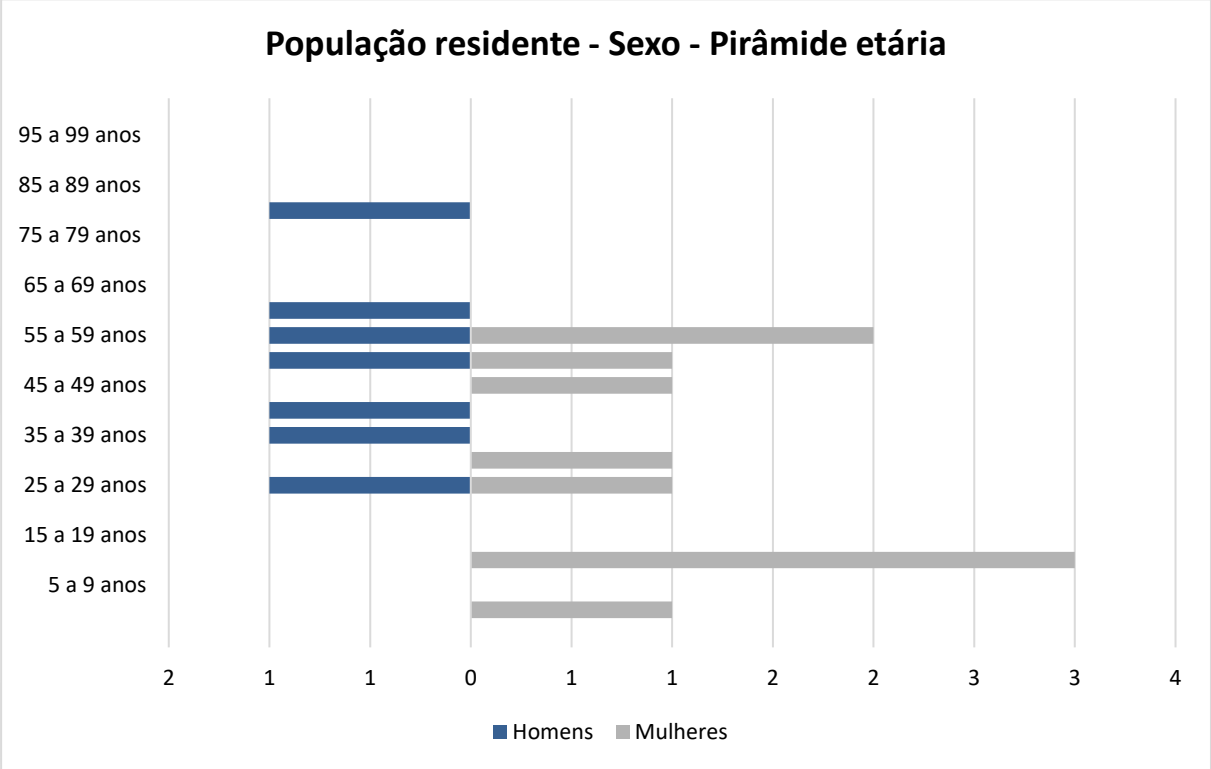

Gráfico 2. Pirâmide Etária da População Residente (2010) - Setor Censitário 350950210000013
Fonte: IBGE – Censo 2010

Setor Censitário 350950210000013 – População residente (2022)

Setor 350950210000013 Ano 2022				
Idade	Mulheres		Homens	
	%	#	%	#
0 a 4 anos	5,88	1	0,00	0
5 a 9 anos	0,00	0	0,00	0
10 a 14 anos	17,65	3	0,00	0
15 a 19 anos	0,00	0	0,00	0
20 a 24 anos	0,00	0	0,00	0
25 a 29 anos	5,88	1	5,88	1
30 a 34 anos	5,88	1	0,00	0
35 a 39 anos	0,00	0	5,88	1
40 a 44 anos	0,00	0	5,88	1
45 a 49 anos	5,88	1	0,00	0
50 a 54 anos	5,88	1	5,88	1
55 a 59 anos	11,76	2	5,88	1
60 a 64 anos	0,00	0	5,88	1
65 a 69 anos	0,00	0	0,00	0
70 a 74 anos	0,00	0	0,00	0
75 a 79 anos	0,00	0	0,00	0
80 a 84 anos	0,00	0	5,88	1
85 a 89 anos	0,00	0	0,00	0
90 a 94 anos	0,00	0	0,00	0
95 a 99 anos	0,00	0	0,00	0
Mais de 100 anos	0,00	0	0,00	0
Total	58,82	11	41,18	7
TOTAL	**18**			

Tabela 17. População residente (2022) - Setor Censitário 350950210000013
Fonte: IBGE /Censo 2022 - Modificado por Global Vias.

Setor Censitário 350950210000012 – População residente (2010)

Setor 350950210000012 Ano 2010				
Idade	Mulheres		Homens	
	%	#	%	#
0 a 4 anos	0,98	3	1,31	4
5 a 9 anos	1,97	6	1,31	4
10 a 14 anos	0,66	2	0,66	2
15 a 19 anos	3,28	10	4,92	15
20 a 24 anos	8,52	26	14,43	44
25 a 29 anos	5,25	16	7,87	24
30 a 34 anos	2,95	9	3,93	12
35 a 39 anos	1,64	5	1,97	6
40 a 44 anos	0,98	3	1,97	6
45 a 49 anos	2,30	7	1,64	5
50 a 54 anos	2,62	8	2,30	7
55 a 59 anos	3,93	12	2,62	8
60 a 64 anos	4,59	14	2,95	9
65 a 69 anos	2,62	8	3,93	12
70 a 74 anos	0,98	3	1,64	5
75 a 79 anos	1,31	4	0,66	2
80 a 84 anos	0,00	0	0,33	1
85 a 89 anos	0,00	0	0,33	1
90 a 94 anos	0,66	2	0,00	0
95 a 99 anos	0,00	0	0,00	0
Mais de 100 anos	0,00	0	0,00	0
Total	45,25	138	54,75	167
TOTAL	**305**			

Tabela 18. População residente (2010) - Setor Censitário 350950210000012
Fonte: IBGE – Censo 2010

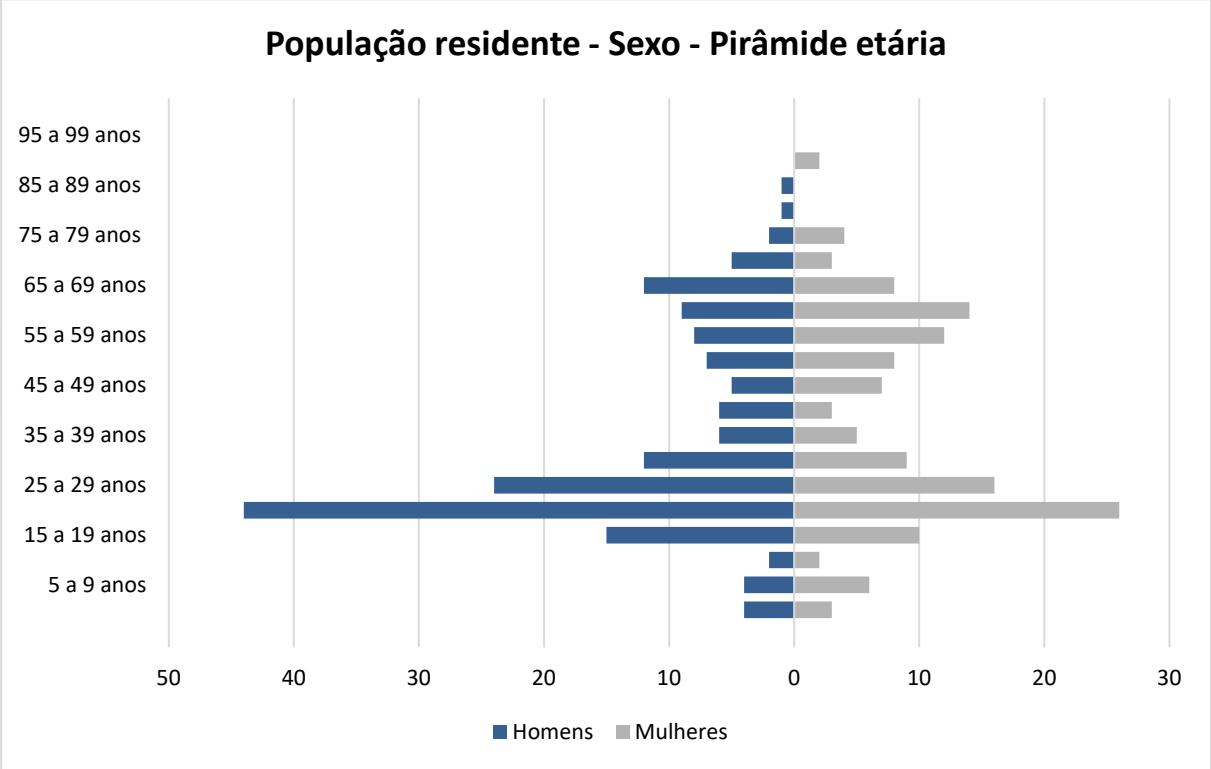

Gráfico 1. **Pirâmide Etária da População Residente (2010) - Setor Censitário 350950210000012**
Fonte: IBGE – Censo 2010

Setor Censitário 350950210000012 – População residente (2022)

Setor 350950210000012 Ano 2022				
Idade	Mulheres		Homens	
	%	#	%	#
0 a 4 anos	0,98	3	1,31	4
5 a 9 anos	1,97	6	1,31	4
10 a 14 anos	0,66	2	0,66	2
15 a 19 anos	3,28	11	4,92	16
20 a 24 anos	8,52	27	14,43	46
25 a 29 anos	5,25	17	7,87	25
30 a 34 anos	2,95	9	3,93	13
35 a 39 anos	1,64	5	1,97	6
40 a 44 anos	0,98	3	1,97	6
45 a 49 anos	2,30	7	1,64	5
50 a 54 anos	2,62	8	2,30	7
55 a 59 anos	3,93	13	2,62	8
60 a 64 anos	4,59	15	2,95	9
65 a 69 anos	2,62	8	3,93	13
70 a 74 anos	0,98	3	1,64	5
75 a 79 anos	1,31	4	0,66	2
80 a 84 anos	0,00	0	0,33	1
85 a 89 anos	0,00	0	0,33	1
90 a 94 anos	0,66	2	0,00	0
95 a 99 anos	0,00	0	0,00	0
Mais de 100 anos	0,00	0	0,00	0
Total	45,25	146	54,75	176
TOTAL	**322**			

Tabela 19. População residente (2022) - Setor Censitário 350950210000012
Fonte: IBGE /Censo 2022 - Modificado por Global Vias.

Setor Censitário 350950210000022 – População residente (2010)

Setor 350950210000022 Ano 2010				
Idade	Mulheres		Homens	
	%	#	%	#
0 a 4 anos	1,47	7	2,11	10
5 a 9 anos	2,11	10	1,89	9
10 a 14 anos	1,89	9	3,16	15
15 a 19 anos	4,00	19	5,05	24
20 a 24 anos	6,11	29	11,16	53
25 a 29 anos	3,37	16	7,37	35
30 a 34 anos	2,95	14	4,63	22
35 a 39 anos	2,32	11	2,74	13
40 a 44 anos	5,68	27	3,79	18
45 a 49 anos	4,63	22	5,26	25
50 a 54 anos	3,37	16	5,26	25
55 a 59 anos	1,89	9	1,05	5
60 a 64 anos	1,47	7	1,05	5
65 a 69 anos	0,42	2	0,42	2
70 a 74 anos	0,63	3	0,00	0
75 a 79 anos	1,05	5	0,00	0
80 a 84 anos	0,21	1	1,05	5
85 a 89 anos	0,21	1	0,21	1
90 a 94 anos	0,00	0	0,00	0
95 a 99 anos	0,00	0	0,00	0
Mais de 100 anos	0,00	0	0,00	0
Total	43,79	208	56,21	267
TOTAL	**475**			

Tabela 20. População residente (2010) - Setor Censitário 350950210000022
Fonte: IBGE – Censo 2010

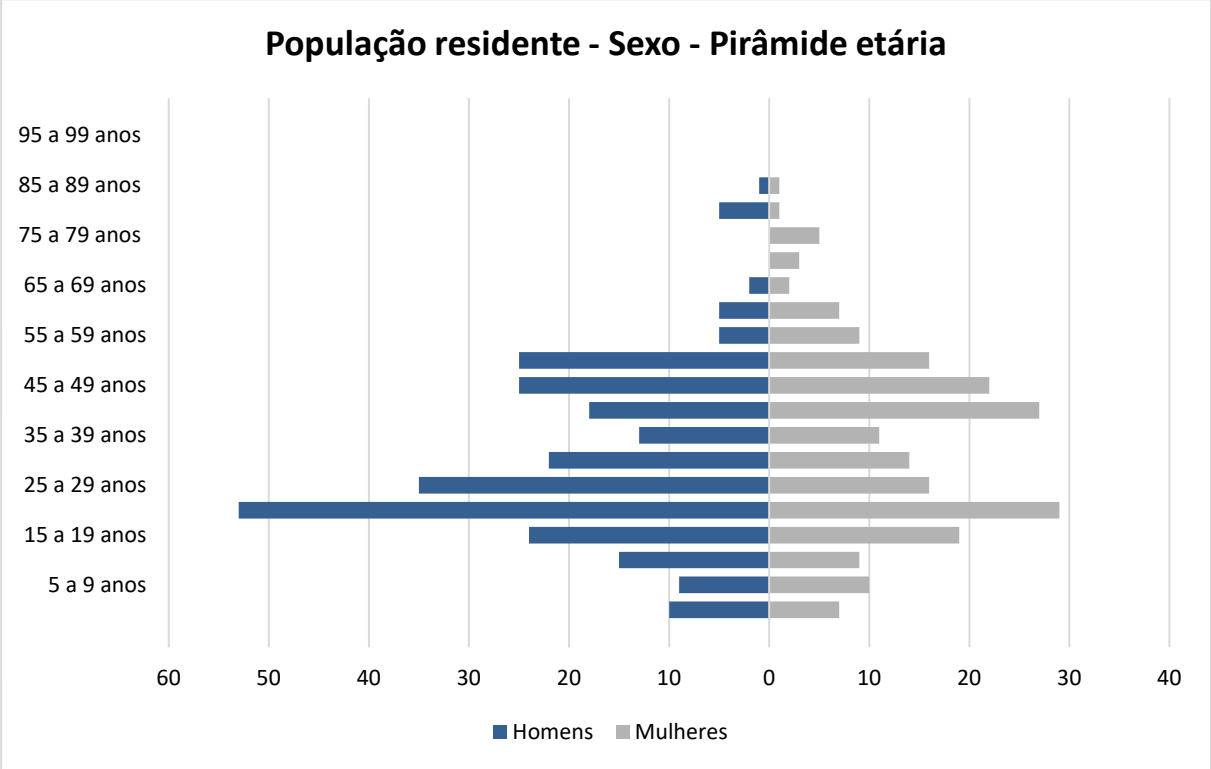

Gráfico 3. Pirâmide Etária da População Residente (2010) - Setor Censitário 350950210000022
Fonte: IBGE – Censo 2010

Setor Censitário 350950210000022 – População residente (2022)

Setor 350950210000022 Ano 2022				
Idade	Mulheres		Homens	
	%	#	%	#
0 a 4 anos	1,47	7	2,11	11
5 a 9 anos	2,11	11	1,89	9
10 a 14 anos	1,89	9	3,16	16
15 a 19 anos	4,00	20	5,05	25
20 a 24 anos	6,11	31	11,16	56
25 a 29 anos	3,37	17	7,37	37
30 a 34 anos	2,95	15	4,63	23
35 a 39 anos	2,32	12	2,74	14
40 a 44 anos	5,68	28	3,79	19
45 a 49 anos	4,63	23	5,26	26
50 a 54 anos	3,37	17	5,26	26
55 a 59 anos	1,89	9	1,05	5
60 a 64 anos	1,47	7	1,05	5
65 a 69 anos	0,42	2	0,42	2
70 a 74 anos	0,63	3	0,00	0
75 a 79 anos	1,05	5	0,00	0
80 a 84 anos	0,21	1	1,05	5
85 a 89 anos	0,21	1	0,21	1
90 a 94 anos	0,00	0	0,00	0
95 a 99 anos	0,00	0	0,00	0
Mais de 100 anos	0,00	0	0,00	0
Total	43,79	219	56,21	282
TOTAL	**501**			

Tabela 21. População residente (2022) - Setor Censitário 350950210000022
Fonte: IBGE /Censo 2022 - Modificado por Global Vias.

Setor Censitário 350950210000069 – População residente (2010)

Setor 350950210000069 Ano 2010				
Idade	Mulheres		Homens	
	%	#	%	#
0 a 4 anos	4,35	18	1,69	7
5 a 9 anos	4,59	19	4,11	17
10 a 14 anos	4,59	19	3,86	16
15 a 19 anos	8,70	36	6,28	26
20 a 24 anos	12,80	53	11,11	46
25 a 29 anos	2,90	12	4,35	18
30 a 34 anos	4,35	18	2,17	9
35 a 39 anos	2,42	10	1,45	6
40 a 44 anos	2,42	10	2,66	11
45 a 49 anos	2,42	10	1,69	7
50 a 54 anos	2,17	9	3,14	13
55 a 59 anos	0,72	3	1,45	6
60 a 64 anos	0,72	3	0,00	0
65 a 69 anos	0,48	2	0,72	3
70 a 74 anos	0,48	2	0,48	2
75 a 79 anos	0,00	0	0,24	1
80 a 84 anos	0,24	1	0,24	1
85 a 89 anos	0,00	0	0,00	0
90 a 94 anos	0,00	0	0,00	0
95 a 99 anos	0,00	0	0,00	0
Mais de 100 anos	0,00	0	0,00	0
Total	54,35	225	45,65	189
TOTAL	**414**			

Tabela 22. População residente (2010) - Setor Censitário 350950210000069
Fonte: IBGE – Censo 2010

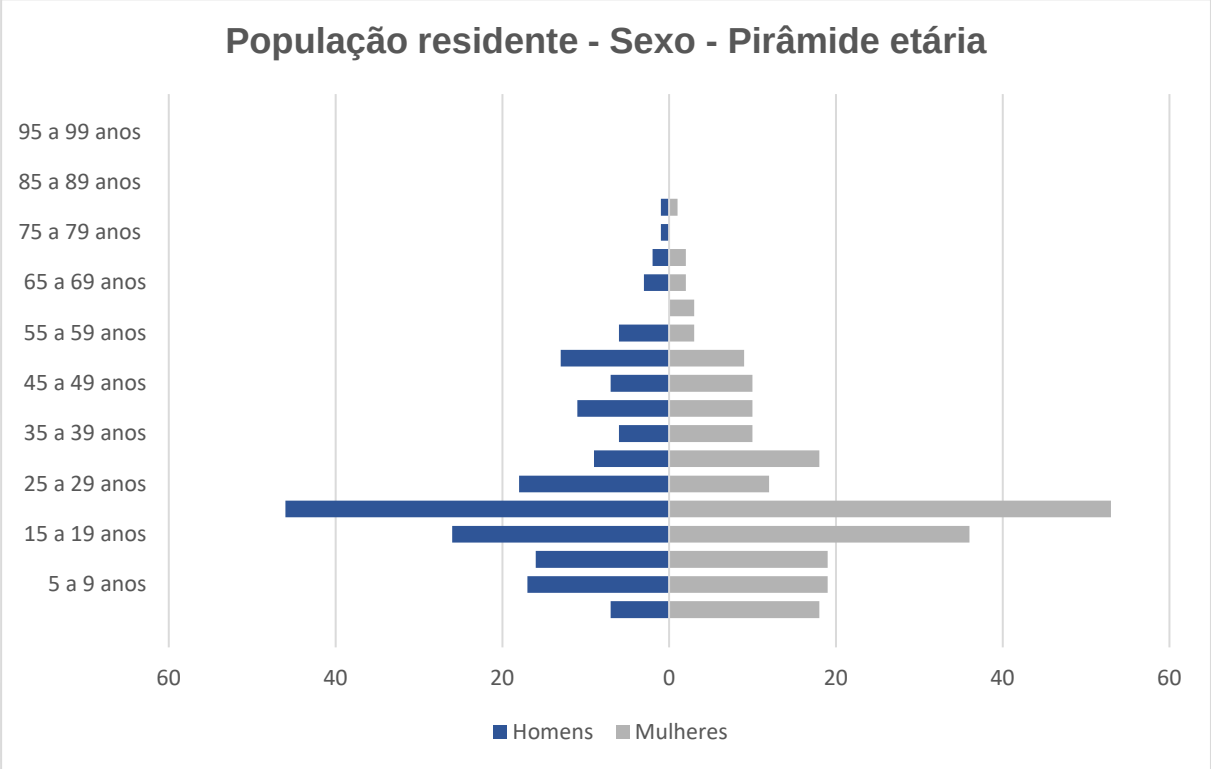

Gráfico 4. Pirâmide Etária da População Residente (2010) - Setor Censitário 350950210000069
Fonte: IBGE – Censo 2010

Setor Censitário 350950210000069 – População residente (2022)

Setor 350950210000069 Ano 2022				
Idade	Mulheres		Homens	
	%	#	%	#
0 a 4 anos	4,35	19	1,69	7
5 a 9 anos	4,59	20	4,11	18
10 a 14 anos	4,59	20	3,86	17
15 a 19 anos	8,70	38	6,28	27
20 a 24 anos	12,80	56	11,11	49
25 a 29 anos	2,90	13	4,35	19
30 a 34 anos	4,35	19	2,17	9
35 a 39 anos	2,42	11	1,45	6
40 a 44 anos	2,42	11	2,66	12
45 a 49 anos	2,42	11	1,69	7
50 a 54 anos	2,17	9	3,14	14
55 a 59 anos	0,72	3	1,45	6
60 a 64 anos	0,72	3	0,00	0
65 a 69 anos	0,48	2	0,72	3
70 a 74 anos	0,48	2	0,48	2
75 a 79 anos	0,00	0	0,24	1
80 a 84 anos	0,24	1	0,24	1
85 a 89 anos	0,00	0	0,00	0
90 a 94 anos	0,00	0	0,00	0
95 a 99 anos	0,00	0	0,00	0
Mais de 100 anos	0,00	0	0,00	0
Total	54,35	237	45,65	199
TOTAL	**437**			

Tabela 23. População residente (2022) - Setor Censitário 350950210000069
Fonte: IBGE /Censo 2022 - Modificado por Global Vias.

Setor Censitário 350950205001539 – População residente (2010)

Setor350950205001539 Ano 2010				
Idade	Mulheres		Homens	
	%	#	%	#
0 a 4 anos	2,82	2	1,41	1
5 a 9 anos	2,82	2	0,00	0
10 a 14 anos	1,41	1	1,41	1
15 a 19 anos	1,41	1	12,68	9
20 a 24 anos	8,45	6	15,49	11
25 a 29 anos	2,82	2	8,45	6
30 a 34 anos	1,41	1	5,63	4
35 a 39 anos	1,41	1	4,23	3
40 a 44 anos	2,82	2	5,63	4
45 a 49 anos	2,82	2	5,63	4
50 a 54 anos	2,82	2	1,41	1
55 a 59 anos	1,41	1	1,41	1
60 a 64 anos	1,41	1	1,41	1
65 a 69 anos	0,00	0	1,41	1
70 a 74 anos	0,00	0	0,00	0
75 a 79 anos	0,00	0	0,00	0
80 a 84 anos	0,00	0	0,00	0
85 a 89 anos	0,00	0	0,00	0
90 a 94 anos	0,00	0	0,00	0
95 a 99 anos	0,00	0	0,00	0
Mais de 100 anos	0,00	0	0,00	0
Total	33,80	24	66,20	47
TOTAL	**71**			

Tabela 24. População residente (2010) - Setor Censitário 350950205001539
Fonte: IBGE – Censo 2010

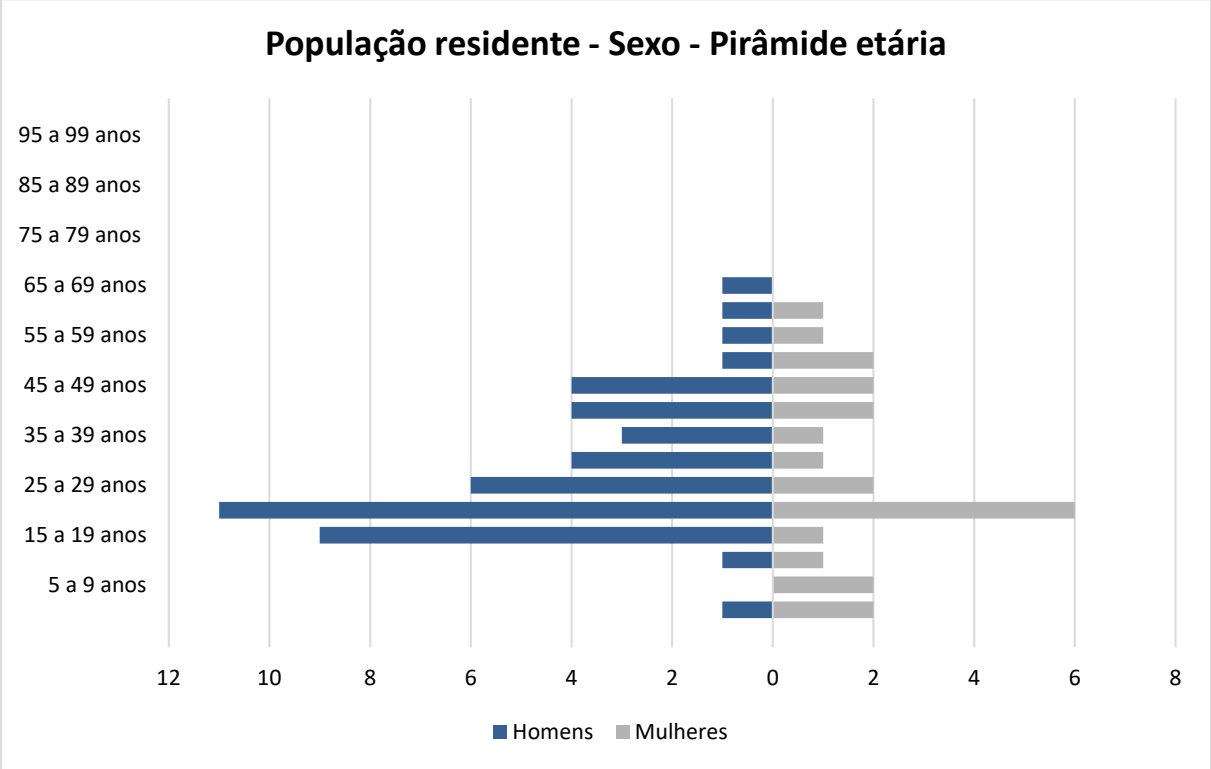

Gráfico 5. Pirâmide Etária da População Residente (2010) - Setor Censitário 350950205001539
Fonte: IBGE – Censo 2010

Setor Censitário 350950205001539 – População residente (2022)

Setor 350950205001539 Ano 2022				
Idade	Mulheres		Homens	
	%	#	%	#
0 a 4 anos	2,82	2	1,41	1
5 a 9 anos	2,82	2	0,00	0
10 a 14 anos	1,41	1	1,41	1
15 a 19 anos	1,41	1	12,68	9
20 a 24 anos	8,45	6	15,49	12
25 a 29 anos	2,82	2	8,45	6
30 a 34 anos	1,41	1	5,63	4
35 a 39 anos	1,41	1	4,23	3
40 a 44 anos	2,82	2	5,63	4
45 a 49 anos	2,82	2	5,63	4
50 a 54 anos	2,82	2	1,41	1
55 a 59 anos	1,41	1	1,41	1
60 a 64 anos	1,41	1	1,41	1
65 a 69 anos	0,00	0	1,41	1
70 a 74 anos	0,00	0	0,00	0
75 a 79 anos	0,00	0	0,00	0
80 a 84 anos	0,00	0	0,00	0
85 a 89 anos	0,00	0	0,00	0
90 a 94 anos	0,00	0	0,00	0
95 a 99 anos	0,00	0	0,00	0
Mais de 100 anos	0,00	0	0,00	0
Total	33,80	25	66,20	50
TOTAL	**75**			

Tabela 25. População residente (2022) - Setor Censitário 350950205001539
Fonte: IBGE /Censo 2022 - Modificado por Global Vias.

Setor Censitário 350950205000890 – População residente (2010)

Setor 350950205000890 Ano 2010				
Idade	Mulheres		Homens	
	%	#	%	#
0 a 4 anos	3,70	16	2,31	10
5 a 9 anos	2,78	12	3,24	14
10 a 14 anos	5,09	22	4,40	19
15 a 19 anos	2,31	10	4,63	20
20 a 24 anos	6,25	27	3,01	13
25 a 29 anos	3,94	17	4,86	21
30 a 34 anos	4,17	18	4,17	18
35 a 39 anos	4,17	18	2,31	10
40 a 44 anos	5,09	22	4,86	21
45 a 49 anos	4,40	19	4,86	21
50 a 54 anos	5,32	23	3,94	17
55 a 59 anos	1,85	8	2,31	10
60 a 64 anos	3,01	13	0,93	4
65 a 69 anos	0,46	2	0,69	3
70 a 74 anos	0,00	0	0,46	2
75 a 79 anos	0,23	1	0,00	0
80 a 84 anos	0,00	0	0,00	0
85 a 89 anos	0,00	0	0,00	0
90 a 94 anos	0,00	0	0,00	0
95 a 99 anos	0,23	1	0,00	0
Mais de 100 anos	0,00	0	0,00	0
Total	53,01	229	46,99	203
TOTAL	**432**			

Tabela 26. População residente (2010) - Setor Censitário 350950205000890
Fonte: IBGE – Censo 2010

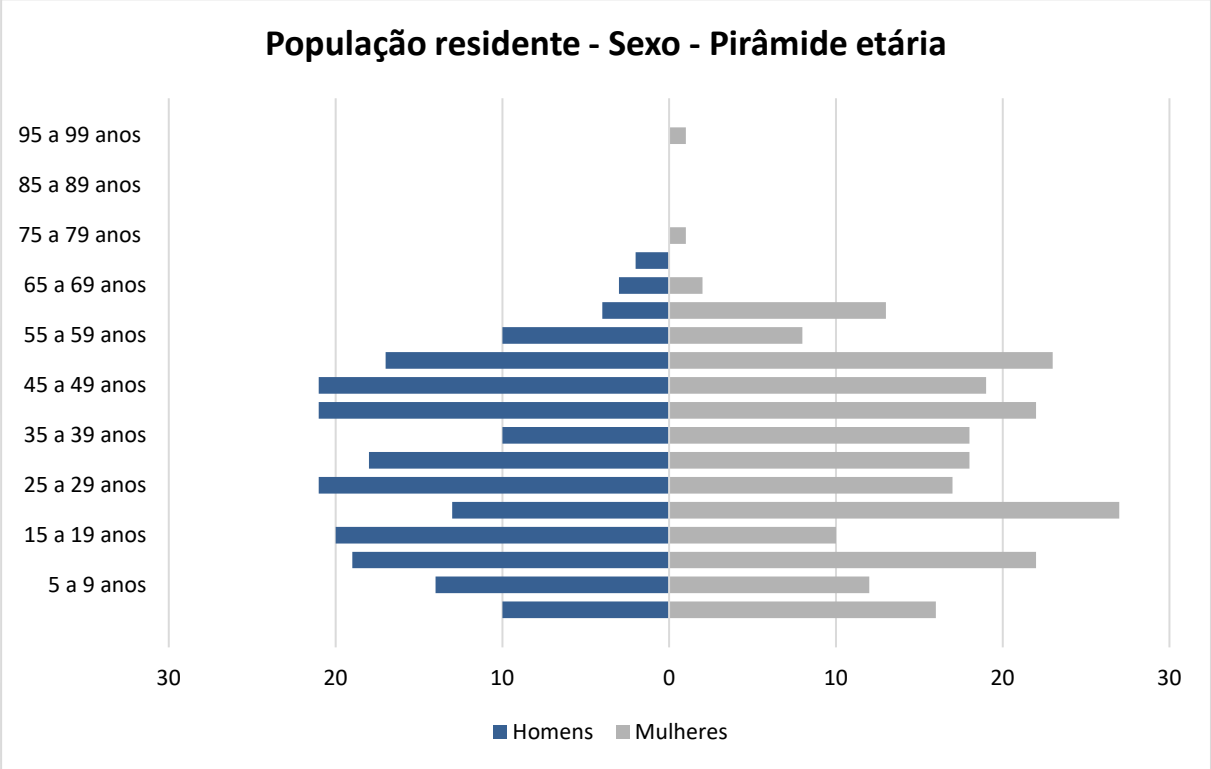

Gráfico 6. Pirâmide Etária da População Residente (2010) - Setor Censitário 350950205000890
Fonte: IBGE – Censo 2010

Setor Censitário 350950205000890 – População residente (2022)

Setor 350950205000890 Ano 2022				
Idade	Mulheres		Homens	
	%	#	%	#
0 a 4 anos	3,70	17	2,31	11
5 a 9 anos	2,78	13	3,24	15
10 a 14 anos	5,09	23	4,40	20
15 a 19 anos	2,31	11	4,63	21
20 a 24 anos	6,25	28	3,01	14
25 a 29 anos	3,94	18	4,86	22
30 a 34 anos	4,17	19	4,17	19
35 a 39 anos	4,17	19	2,31	11
40 a 44 anos	5,09	23	4,86	22
45 a 49 anos	4,40	20	4,86	22
50 a 54 anos	5,32	24	3,94	18
55 a 59 anos	1,85	8	2,31	11
60 a 64 anos	3,01	14	0,93	4
65 a 69 anos	0,46	2	0,69	3
70 a 74 anos	0,00	0	0,46	2
75 a 79 anos	0,23	1	0,00	0
80 a 84 anos	0,00	0	0,00	0
85 a 89 anos	0,00	0	0,00	0
90 a 94 anos	0,00	0	0,00	0
95 a 99 anos	0,23	1	0,00	0
Mais de 100 anos	0,00	0	0,00	0
Total	53,01	242	46,99	214
TOTAL	**456**			

Tabela 27. População residente (2022) - Setor Censitário 350950205000890
Fonte: IBGE /Censo 2022 - Modificado por Global Vias.

Setor Censitário 350950205000949 – Informações indisponíveis.

Setor Censitário 350950205001540 – População residente (2010)

Setor 350950205001540 Ano 2010				
Idade	Mulheres		Homens	
	%	#	%	#
0 a 4 anos	3,70	23	4,18	26
5 a 9 anos	3,22	20	3,38	21
10 a 14 anos	2,57	16	3,22	20
15 a 19 anos	3,54	22	4,34	27
20 a 24 anos	5,79	36	2,09	13
25 a 29 anos	6,27	39	5,47	34
30 a 34 anos	6,11	38	4,34	27
35 a 39 anos	4,82	30	4,98	31
40 a 44 anos	3,22	20	4,66	29
45 a 49 anos	3,70	23	2,89	18
50 a 54 anos	3,05	19	2,73	17
55 a 59 anos	1,77	11	2,73	17
60 a 64 anos	1,13	7	1,77	11
65 a 69 anos	0,32	2	0,64	4
70 a 74 anos	0,48	3	0,64	4
75 a 79 anos	0,48	3	0,32	2
80 a 84 anos	0,80	5	0,16	1
85 a 89 anos	0,16	1	0,16	1
90 a 94 anos	0,16	1	0,00	0
95 a 99 anos	0,00	0	0,00	0
Mais de 100 anos	0,00	0	0,00	0
Total	51,29	319	48,71	303
TOTAL	**622**			

Tabela 28. População residente (2010) - Setor Censitário 350950205001540
Fonte: IBGE – Censo 2010

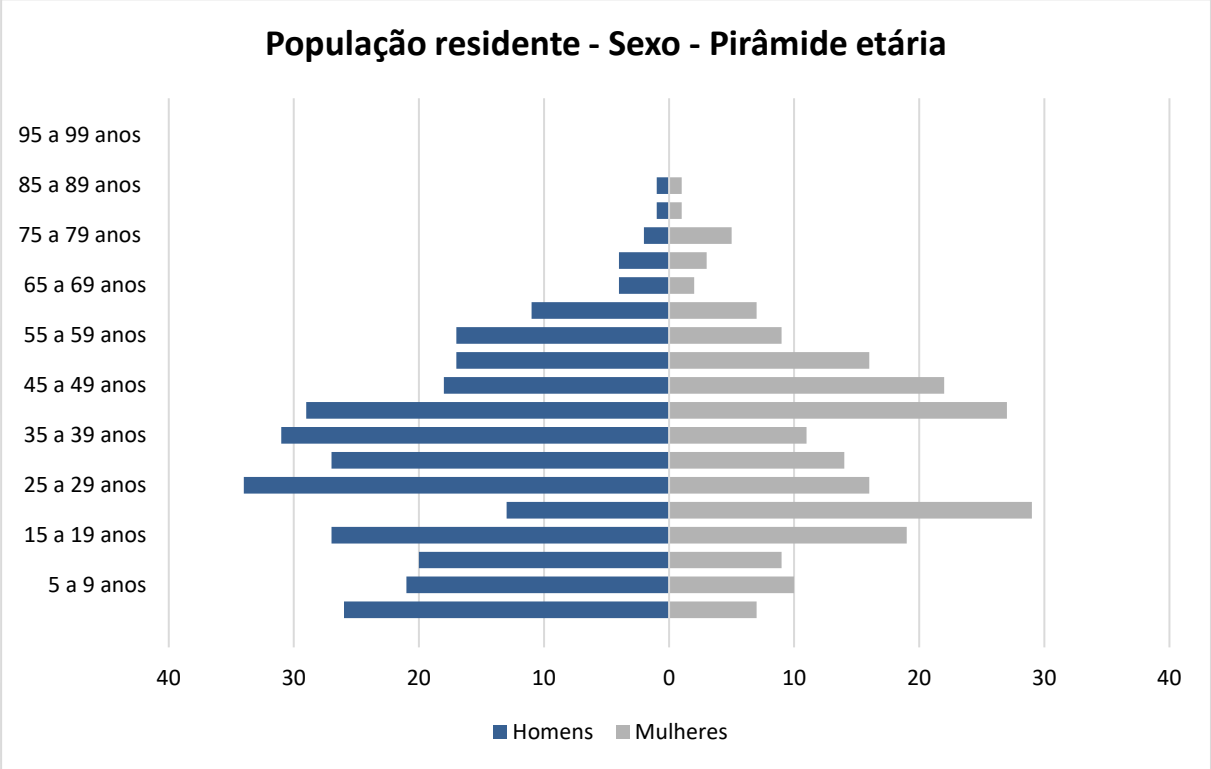

Gráfico 7. Pirâmide Etária da População Residente (2010) - Setor Censitário 350950205001540
Fonte: IBGE – Censo 2010

Setor Censitário 350950205001540 – População residente (2022)

Setor 350950205001540 Ano 2022				
Idade	Mulheres		Homens	
	%	#	%	#
0 a 4 anos	3,70	24	4,18	27
5 a 9 anos	3,22	21	3,38	22
10 a 14 anos	2,57	17	3,22	21
15 a 19 anos	3,54	23	4,34	28
20 a 24 anos	5,79	38	2,09	14
25 a 29 anos	6,27	41	5,47	36
30 a 34 anos	6,11	40	4,34	28
35 a 39 anos	4,82	32	4,98	33
40 a 44 anos	3,22	21	4,66	31
45 a 49 anos	3,70	24	2,89	19
50 a 54 anos	3,05	20	2,73	18
55 a 59 anos	1,77	12	2,73	18
60 a 64 anos	1,13	7	1,77	12
65 a 69 anos	0,32	2	0,64	4
70 a 74 anos	0,48	3	0,64	4
75 a 79 anos	0,48	3	0,32	2
80 a 84 anos	0,80	5	0,16	1
85 a 89 anos	0,16	1	0,16	1
90 a 94 anos	0,16	1	0,00	0
95 a 99 anos	0,00	0	0,00	0
Mais de 100 anos	0,00	0	0,00	0
Total	51,29	336	48,71	320
TOTAL	**656**			

Tabela 29. População residente (2022) - Setor Censitário 350950205001540
Fonte: IBGE /Censo 2022 - Modificado por Global Vias.

Setor Censitário 350950205001439 – População residente (2010)

Setor 350950205001439 Ano 2010				
Idade	Mulheres		Homens	
	%	#	%	#
0 a 4 anos	3,73	42	3,64	41
5 a 9 anos	3,56	40	3,91	44
10 a 14 anos	4,27	48	4,53	51
15 a 19 anos	3,73	42	4,44	50
20 a 24 anos	3,82	43	3,56	40
25 a 29 anos	5,51	62	5,07	57
30 a 34 anos	3,82	43	4,18	47
35 a 39 anos	4,36	49	4,44	50
40 a 44 anos	5,33	60	4,27	48
45 a 49 anos	3,56	40	4,71	53
50 a 54 anos	2,76	31	2,84	32
55 a 59 anos	1,78	20	1,87	21
60 a 64 anos	1,07	12	0,98	11
65 a 69 anos	0,62	7	0,18	2
70 a 74 anos	0,71	8	0,71	8
75 a 79 anos	0,62	7	0,44	5
80 a 84 anos	0,44	5	0,18	2
85 a 89 anos	0,18	2	0,09	1
90 a 94 anos	0,09	1	0,00	0
95 a 99 anos	0,00	0	0,00	0
Mais de 100 anos	0,00	0	0,00	0
Total	49,96	562	50,04	563
TOTAL	**1.125**			

Tabela 30. População residente (2010) - Setor Censitário 350950205001439
Fonte: IBGE – Censo 2010

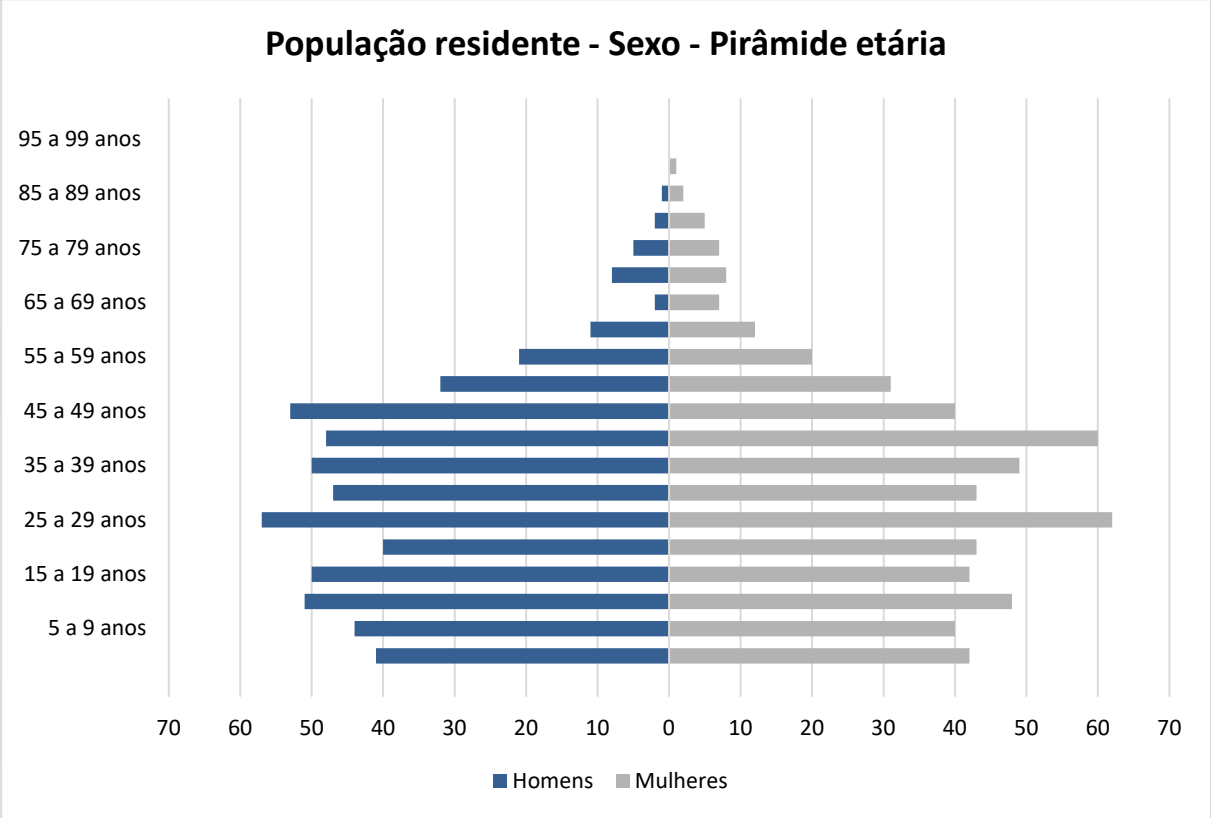

Gráfico 8. Pirâmide Etária da População Residente (2010) - Setor Censitário 350950205001439
Fonte: IBGE – Censo 2010

Setor Censitário 350950205001439 – População residente (2022)

Setor 350950205001439 Ano 2022				
Idade	Mulheres		Homens	
	%	#	%	#
0 a 4 anos	3,73	44	3,64	43
5 a 9 anos	3,56	42	3,91	46
10 a 14 anos	4,27	51	4,53	54
15 a 19 anos	3,73	44	4,44	53
20 a 24 anos	3,82	45	3,56	42
25 a 29 anos	5,51	65	5,07	60
30 a 34 anos	3,82	45	4,18	50
35 a 39 anos	4,36	52	4,44	53
40 a 44 anos	5,33	63	4,27	51
45 a 49 anos	3,56	42	4,71	56
50 a 54 anos	2,76	33	2,84	34
55 a 59 anos	1,78	21	1,87	22
60 a 64 anos	1,07	13	0,98	12
65 a 69 anos	0,62	7	0,18	2
70 a 74 anos	0,71	8	0,71	8
75 a 79 anos	0,62	7	0,44	5
80 a 84 anos	0,44	5	0,18	2
85 a 89 anos	0,18	2	0,09	1
90 a 94 anos	0,09	1	0,00	0
95 a 99 anos	0,00	0	0,00	0
Mais de 100 anos	0,00	0	0,00	0
Total	49,96	593	50,04	594
TOTAL	**1.186**			

Tabela 31. População residente (2022) - Setor Censitário 350950205001439
Fonte: IBGE /Censo 2022 - Modificado por Global Vias.

Setor Censitário 350950205000825 – População residente (2010)

Setor 350950205000825 Ano 2010				
Idade	Mulheres		Homens	
	%	#	%	#
0 a 4 anos	1,72	10	2,24	13
5 a 9 anos	0,86	5	2,07	12
10 a 14 anos	1,55	9	2,93	17
15 a 19 anos	3,10	18	2,93	17
20 a 24 anos	4,13	24	4,99	29
25 a 29 anos	6,02	35	4,99	29
30 a 34 anos	3,61	21	3,44	20
35 a 39 anos	2,93	17	1,38	8
40 a 44 anos	3,79	22	2,58	15
45 a 49 anos	5,34	31	4,30	25
50 a 54 anos	6,20	36	6,20	36
55 a 59 anos	3,61	21	5,16	30
60 a 64 anos	2,58	15	1,55	9
65 a 69 anos	1,89	11	1,20	7
70 a 74 anos	0,86	5	1,55	9
75 a 79 anos	1,38	8	0,34	2
80 a 84 anos	0,34	2	0,34	2
85 a 89 anos	0,86	5	0,52	3
90 a 94 anos	0,34	2	0,17	1
95 a 99 anos	0,00	0	0,00	0
Mais de 100 anos	0,00	0	0,00	0
Total	51,12	297	48,88	284
TOTAL	**581**			

Tabela 32. População residente (2010) - Setor Censitário 350950205000825
Fonte: IBGE – Censo 2010

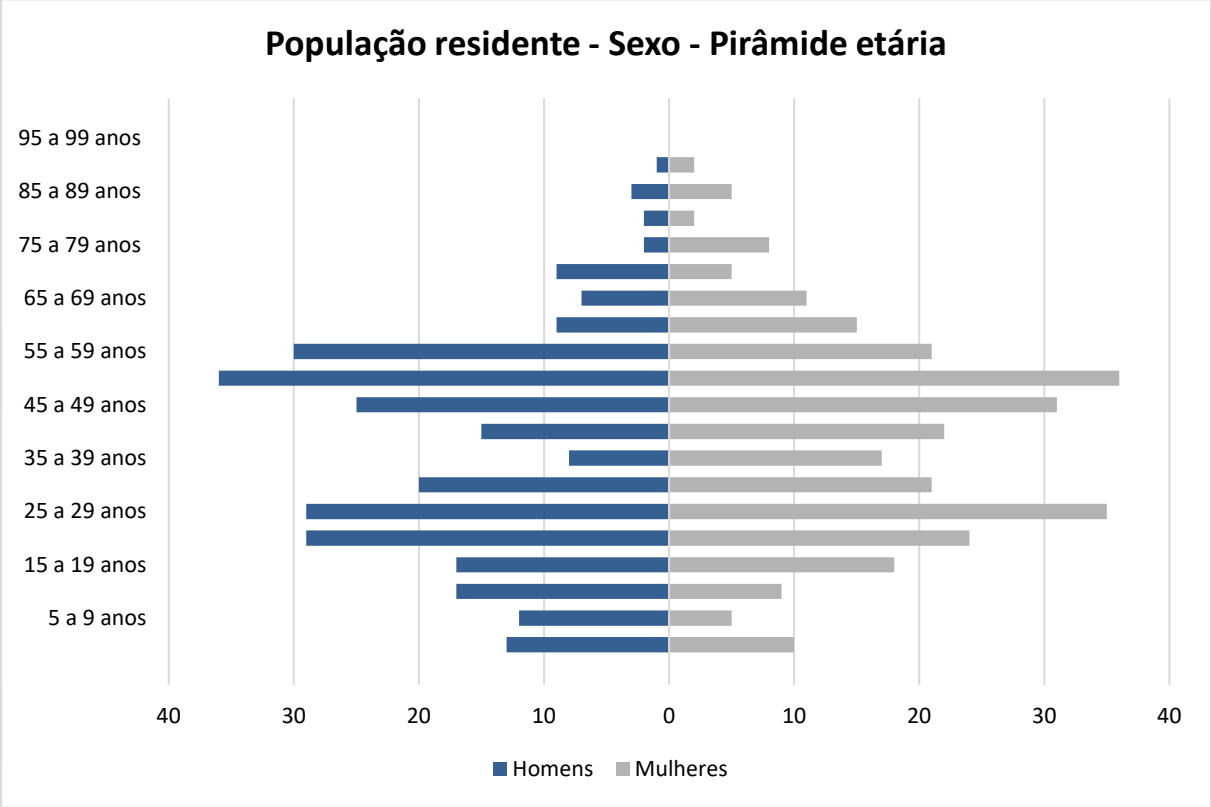

Gráfico 9. Pirâmide Etária da População Residente (2010) - Setor Censitário 350950205000825
Fonte: IBGE – Censo 2010

Setor Censitário 350950205000825 – População residente (2022)

Setor 350950205000825 Ano 2022				
Idade	Mulheres		Homens	
	%	#	%	#
0 a 4 anos	1,72	11	2,24	14
5 a 9 anos	0,86	5	2,07	13
10 a 14 anos	1,55	9	2,93	18
15 a 19 anos	3,10	19	2,93	18
20 a 24 anos	4,13	25	4,99	31
25 a 29 anos	6,02	37	4,99	31
30 a 34 anos	3,61	22	3,44	21
35 a 39 anos	2,93	18	1,38	8
40 a 44 anos	3,79	23	2,58	16
45 a 49 anos	5,34	33	4,30	26
50 a 54 anos	6,20	38	6,20	38
55 a 59 anos	3,61	22	5,16	32
60 a 64 anos	2,58	16	1,55	9
65 a 69 anos	1,89	12	1,20	7
70 a 74 anos	0,86	5	1,55	9
75 a 79 anos	1,38	8	0,34	2
80 a 84 anos	0,34	2	0,34	2
85 a 89 anos	0,86	5	0,52	3
90 a 94 anos	0,34	2	0,17	1
95 a 99 anos	0,00	0	0,00	0
Mais de 100 anos	0,00	0	0,00	0
Total	51,12	313	48,88	300
TOTAL	**613**			

Tabela 33. População residente (2022) - Setor Censitário 350950205000825
Fonte: IBGE /Censo 2022 - Modificado por Global Vias.

Setor Censitário 350950205000846 – População residente (2010)

Setor 350950205000846 Ano 2010				
Idade	Mulheres		Homens	
	%	#	%	#
0 a 4 anos	2,50	19	3,16	24
5 a 9 anos	2,50	19	1,84	14
10 a 14 anos	3,29	25	2,24	17
15 a 19 anos	3,42	26	4,61	35
20 a 24 anos	3,82	29	4,87	37
25 a 29 anos	5,26	40	6,45	49
30 a 34 anos	4,87	37	5,13	39
35 a 39 anos	3,42	26	3,42	26
40 a 44 anos	2,63	20	3,68	28
45 a 49 anos	2,76	21	2,24	17
50 a 54 anos	3,82	29	1,97	15
55 a 59 anos	4,34	33	4,08	31
60 a 64 anos	2,76	21	2,37	18
65 a 69 anos	1,58	12	1,18	9
70 a 74 anos	1,58	12	1,05	8
75 a 79 anos	0,79	6	0,66	5
80 a 84 anos	0,53	4	0,26	2
85 a 89 anos	0,53	4	0,00	0
90 a 94 anos	0,39	3	0,00	0
95 a 99 anos	0,00	0	0,00	0
Mais de 100 anos	0,00	0	0,00	0
Total	50,79	386	49,21	374
TOTAL	**760**			

Tabela 34. População residente (2010) - Setor Censitário 350950205000846
Fonte: IBGE – Censo 2010

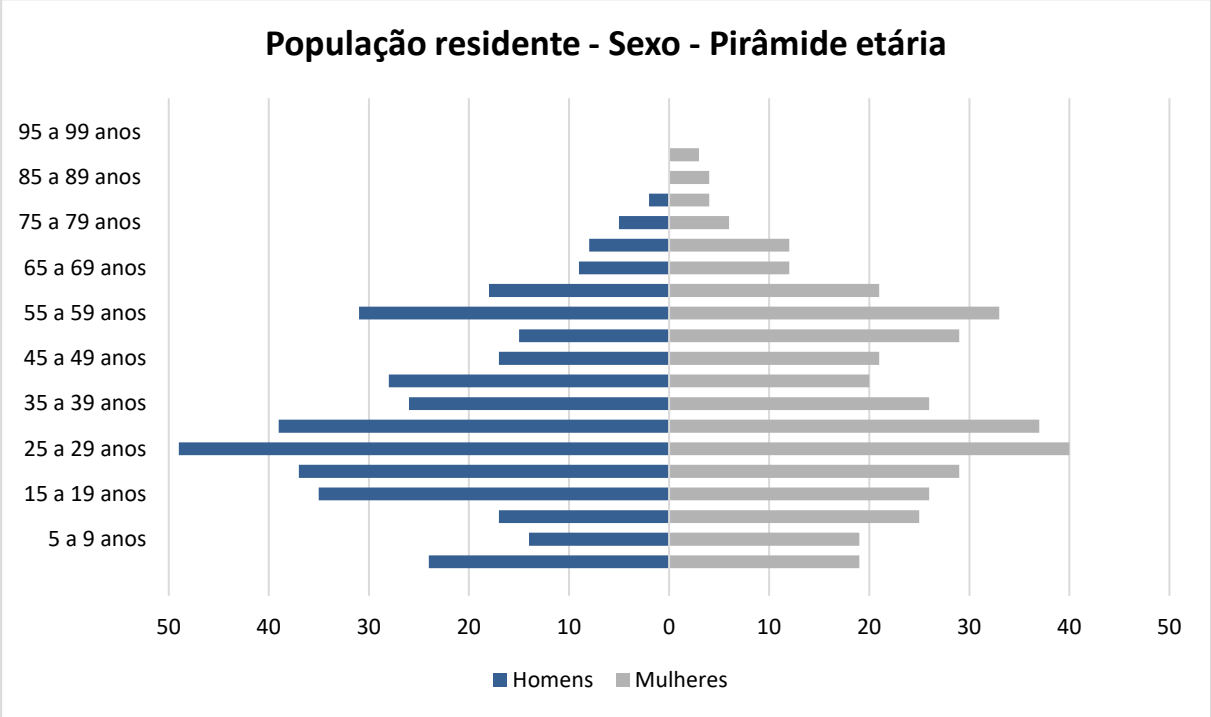

Gráfico 10. Pirâmide Etária da População Residente (2010) - Setor Censitário 350950205000846
Fonte: IBGE – Censo 2010

Setor Censitário 350950205000846 – População residente (2022)

Setor 350950205000846 Ano 2022				
Idade	Mulheres		Homens	
	%	#	%	#
0 a 4 anos	2,50	20	3,16	25
5 a 9 anos	2,50	20	1,84	15
10 a 14 anos	3,29	26	2,24	18
15 a 19 anos	3,42	27	4,61	37
20 a 24 anos	3,82	31	4,87	39
25 a 29 anos	5,26	42	6,45	52
30 a 34 anos	4,87	39	5,13	41
35 a 39 anos	3,42	27	3,42	27
40 a 44 anos	2,63	21	3,68	30
45 a 49 anos	2,76	22	2,24	18
50 a 54 anos	3,82	31	1,97	16
55 a 59 anos	4,34	35	4,08	33
60 a 64 anos	2,76	22	2,37	19
65 a 69 anos	1,58	13	1,18	9
70 a 74 anos	1,58	13	1,05	8
75 a 79 anos	0,79	6	0,66	5
80 a 84 anos	0,53	4	0,26	2
85 a 89 anos	0,53	4	0,00	0
90 a 94 anos	0,39	3	0,00	0
95 a 99 anos	0,00	0	0,00	0
Mais de 100 anos	0,00	0	0,00	0
Total	50,79	407	49,21	394
TOTAL	**801**			

Tabela 35. População residente (2022) - Setor Censitário 350950205000846
Fonte: IBGE /Censo 2022 - Modificado por Global Vias.

Setor Censitário 350950205000847 – População residente (2010)

Setor 350950205000847 Ano 2010				
Idade	Mulheres		Homens	
	%	#	%	#
0 a 4 anos	3,68	25	4,71	32
5 a 9 anos	3,39	23	1,91	13
10 a 14 anos	2,50	17	2,36	16
15 a 19 anos	3,83	26	3,24	22
20 a 24 anos	4,57	31	6,48	44
25 a 29 anos	5,45	37	6,63	45
30 a 34 anos	4,27	29	5,30	36
35 a 39 anos	2,80	19	1,91	13
40 a 44 anos	3,68	25	1,62	11
45 a 49 anos	2,36	16	4,57	31
50 a 54 anos	4,57	31	3,39	23
55 a 59 anos	1,77	12	1,62	11
60 a 64 anos	2,95	20	1,77	12
65 a 69 anos	1,33	9	1,47	10
70 a 74 anos	1,18	8	0,88	6
75 a 79 anos	1,18	8	0,59	4
80 a 84 anos	1,03	7	0,59	4
85 a 89 anos	0,29	2	0,00	0
90 a 94 anos	0,00	0	0,00	0
95 a 99 anos	0,15	1	0,00	0
Mais de 100 anos	0,00	0	0,00	0
Total	50,96	346	49,04	333
TOTAL	**679**			

Tabela 36. População residente (2010) - Setor Censitário 350950205000847
Fonte: IBGE – Censo 2010

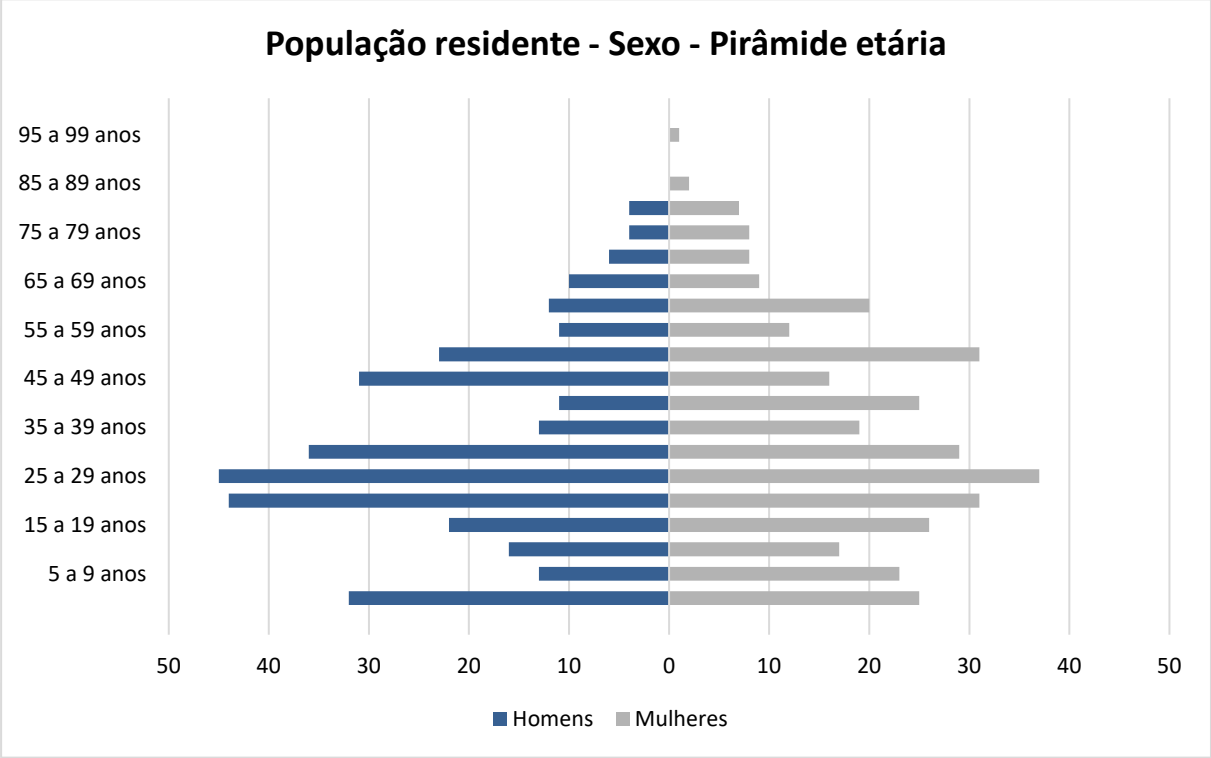

Gráfico 11. Pirâmide Etária da População Residente (2010) - Setor Censitário 350950205000847
Fonte: IBGE – Censo 2010

Setor Censitário 350950205000847 – População residente (2022)

Setor 350950205000847 Ano 2022				
Idade	Mulheres		Homens	
	%	#	%	#
0 a 4 anos	3,68	26	4,71	34
5 a 9 anos	3,39	24	1,91	14
10 a 14 anos	2,50	18	2,36	17
15 a 19 anos	3,83	27	3,24	23
20 a 24 anos	4,57	33	6,48	46
25 a 29 anos	5,45	39	6,63	47
30 a 34 anos	4,27	31	5,30	38
35 a 39 anos	2,80	20	1,91	14
40 a 44 anos	3,68	26	1,62	12
45 a 49 anos	2,36	17	4,57	33
50 a 54 anos	4,57	33	3,39	24
55 a 59 anos	1,77	13	1,62	12
60 a 64 anos	2,95	21	1,77	13
65 a 69 anos	1,33	9	1,47	11
70 a 74 anos	1,18	8	0,88	6
75 a 79 anos	1,18	8	0,59	4
80 a 84 anos	1,03	7	0,59	4
85 a 89 anos	0,29	2	0,00	0
90 a 94 anos	0,00	0	0,00	0
95 a 99 anos	0,15	1	0,00	0
Mais de 100 anos	0,00	0	0,00	0
Total	50,96	365	49,04	351
TOTAL	**716**			

Tabela 37. População residente (2022) - Setor Censitário 350950205000847
Fonte: IBGE /Censo 2022 - Modificado por Global Vias.

Setor Censitário 350950205000848 – População residente (2010)

Setor 350950205000848 Ano 2010				
Idade	Mulheres		Homens	
	%	#	%	#
0 a 4 anos	3,61	26	2,64	19
5 a 9 anos	3,33	24	2,22	16
10 a 14 anos	2,92	21	3,33	24
15 a 19 anos	2,64	19	5,14	37
20 a 24 anos	4,44	32	5,42	39
25 a 29 anos	5,56	40	5,97	43
30 a 34 anos	3,19	23	4,31	31
35 a 39 anos	4,31	31	2,22	16
40 a 44 anos	4,58	33	3,19	23
45 a 49 anos	3,61	26	3,19	23
50 a 54 anos	3,33	24	2,36	17
55 a 59 anos	2,36	17	2,92	21
60 a 64 anos	3,33	24	1,25	9
65 a 69 anos	1,11	8	1,81	13
70 a 74 anos	1,53	11	0,69	5
75 a 79 anos	0,69	5	1,39	10
80 a 84 anos	0,83	6	0,00	0
85 a 89 anos	0,14	1	0,42	3
90 a 94 anos	0,00	0	0,00	0
95 a 99 anos	0,00	0	0,00	0
Mais de 100 anos	0,00	0	0,00	0
Total	51,53	371	48,47	349
TOTAL	**720**			

Tabela 38. População residente (2010) - Setor Censitário 350950205000848
Fonte: IBGE – Censo 2010

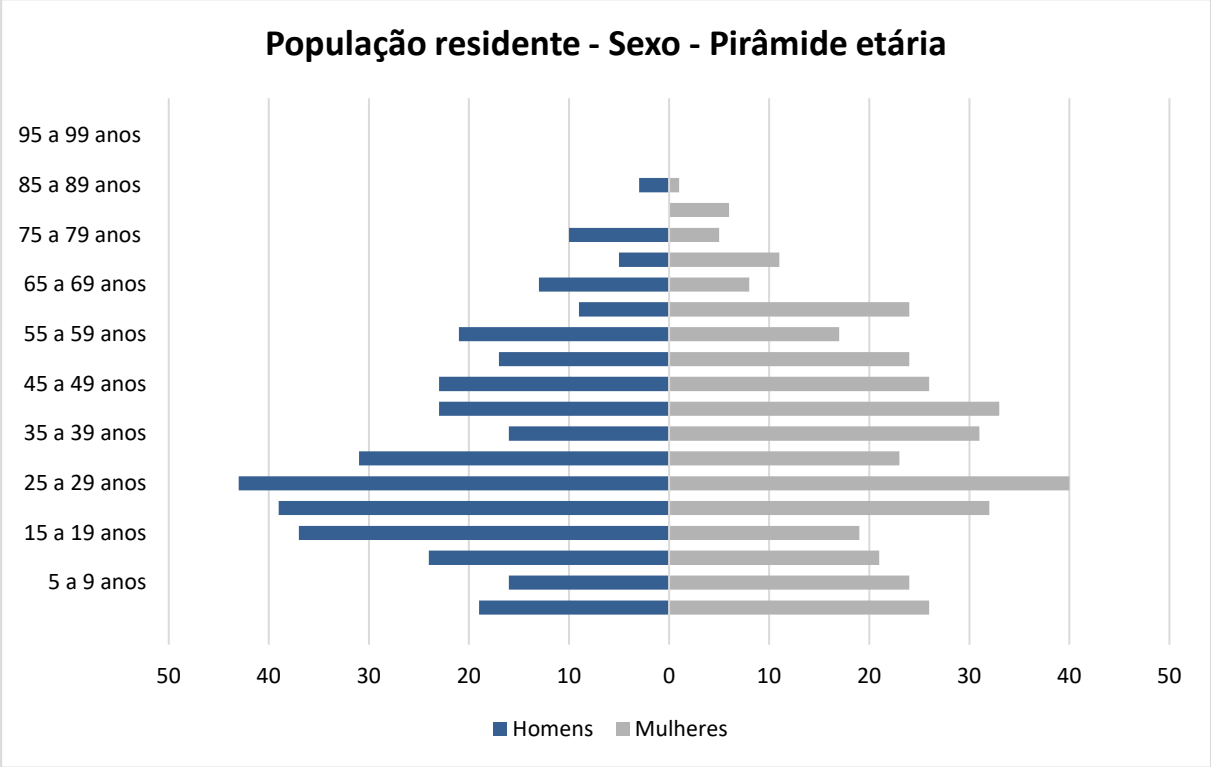

Gráfico 12. Pirâmide Etária da População Residente (2010) - Setor Censitário 350950205000848
Fonte: IBGE – Censo 2010

Setor Censitário 350950205000848 – População residente (2022)

Setor 350950205000848 Ano 2022				
Idade	Mulheres		Homens	
	%	#	%	#
0 a 4 anos	3,61	27	2,64	20
5 a 9 anos	3,33	25	2,22	17
10 a 14 anos	2,92	22	3,33	25
15 a 19 anos	2,64	20	5,14	39
20 a 24 anos	4,44	34	5,42	41
25 a 29 anos	5,56	42	5,97	45
30 a 34 anos	3,19	24	4,31	33
35 a 39 anos	4,31	33	2,22	17
40 a 44 anos	4,58	35	3,19	24
45 a 49 anos	3,61	27	3,19	24
50 a 54 anos	3,33	25	2,36	18
55 a 59 anos	2,36	18	2,92	22
60 a 64 anos	3,33	25	1,25	9
65 a 69 anos	1,11	8	1,81	14
70 a 74 anos	1,53	12	0,69	5
75 a 79 anos	0,69	5	1,39	11
80 a 84 anos	0,83	6	0,00	0
85 a 89 anos	0,14	1	0,42	3
90 a 94 anos	0,00	0	0,00	0
95 a 99 anos	0,00	0	0,00	0
Mais de 100 anos	0,00	0	0,00	0
Total	51,53	391	48,47	368
TOTAL	**759**			

Tabela 39. População residente (2022) - Setor Censitário 350950205000848
Fonte: IBGE /Censo 2022 - Modificado por Global Vias.

Setor Censitário 350950205000849 – População residente (2010)

Setor 350950205000849 Ano 2010				
Idade	Mulheres		Homens	
	%	#	%	#
0 a 4 anos	4,95	19	3,39	13
5 a 9 anos	4,17	16	4,17	16
10 a 14 anos	4,17	16	3,39	13
15 a 19 anos	4,17	16	5,21	20
20 a 24 anos	5,21	20	6,25	24
25 a 29 anos	5,47	21	7,29	28
30 a 34 anos	5,21	20	4,95	19
35 a 39 anos	4,69	18	2,60	10
40 a 44 anos	4,17	16	3,91	15
45 a 49 anos	3,13	12	1,82	7
50 a 54 anos	1,30	5	2,86	11
55 a 59 anos	0,52	2	0,26	1
60 a 64 anos	0,78	3	1,30	5
65 a 69 anos	1,56	6	1,30	5
70 a 74 anos	0,00	0	1,04	4
75 a 79 anos	0,26	1	0,00	0
80 a 84 anos	0,00	0	0,26	1
85 a 89 anos	0,00	0	0,00	0
90 a 94 anos	0,00	0	0,00	0
95 a 99 anos	0,26	1	0,00	0
Mais de 100 anos	0,00	0	0,00	0
Total	50,00	192	50,00	192

Tabela 40. População residente (2010) - Setor Censitário 350950205000849
Fonte: IBGE – Censo 2010

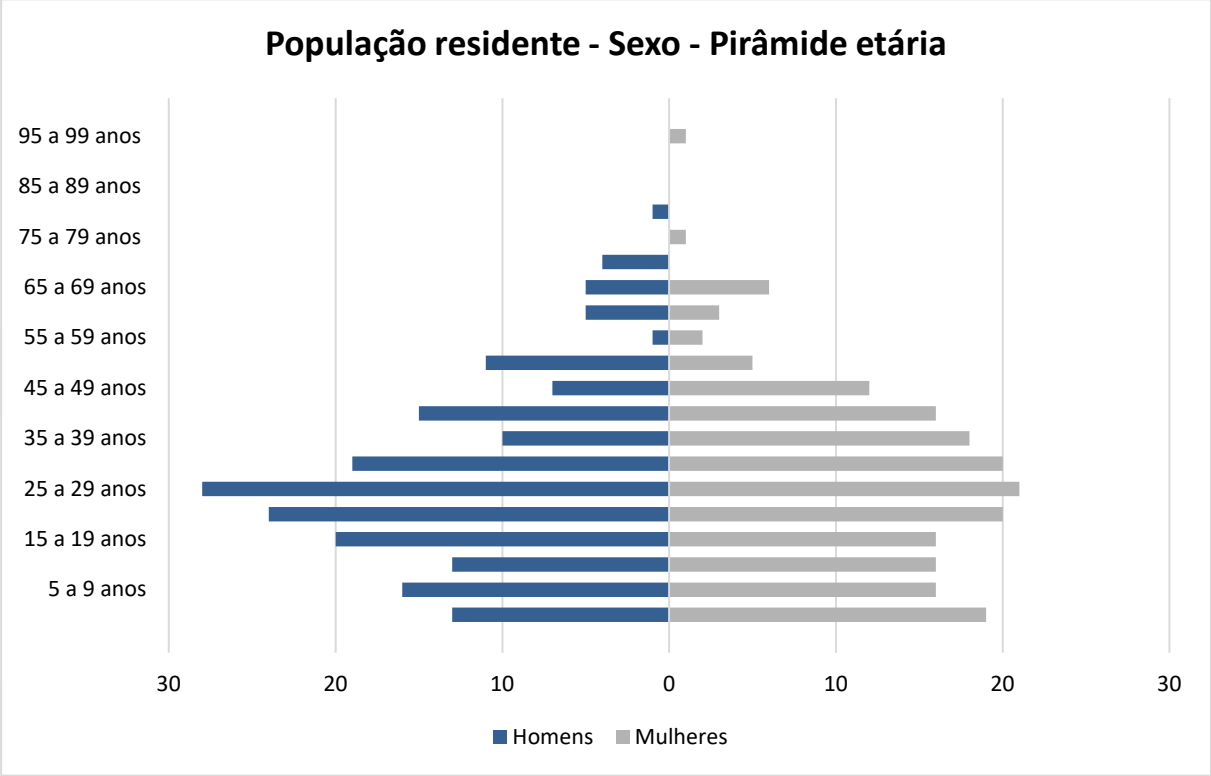

Gráfico 13. Pirâmide Etária da População Residente (2010) - Setor Censitário 350950205000849
Fonte: IBGE – Censo 2010

Setor Censitário 350950205000849 – População residente (2022)

Setor 350950205000849 Ano 2022				
Idade	Mulheres		Homens	
	%	#	%	#
0 a 4 anos	4,95	20	3,39	14
5 a 9 anos	4,17	17	4,17	17
10 a 14 anos	4,17	17	3,39	14
15 a 19 anos	4,17	17	5,21	21
20 a 24 anos	5,21	21	6,25	25
25 a 29 anos	5,47	22	7,29	30
30 a 34 anos	5,21	21	4,95	20
35 a 39 anos	4,69	19	2,60	11
40 a 44 anos	4,17	17	3,91	16
45 a 49 anos	3,13	13	1,82	7
50 a 54 anos	1,30	5	2,86	12
55 a 59 anos	0,52	2	0,26	1
60 a 64 anos	0,78	3	1,30	5
65 a 69 anos	1,56	6	1,30	5
70 a 74 anos	0,00	0	1,04	4
75 a 79 anos	0,26	1	0,00	0
80 a 84 anos	0,00	0	0,26	1
85 a 89 anos	0,00	0	0,00	0
90 a 94 anos	0,00	0	0,00	0
95 a 99 anos	0,26	1	0,00	0
Mais de 100 anos	0,00	0	0,00	0
Total	50,00	202	50,00	202
TOTAL	**405**			

Tabela 41. População residente (2022) - Setor Censitário350950205000849
Fonte: IBGE /Censo 2022 - Modificado por Global Vias.

Setor Censitário 350950205000850 – População residente (2010)

Setor 350950205000850 Ano 2010				
Idade	Mulheres		Homens	
	%	#	%	#
0 a 4 anos	3,33	15	3,55	16
5 a 9 anos	4,88	22	4,43	20
10 a 14 anos	6,43	29	6,21	28
15 a 19 anos	5,99	27	5,10	23
20 a 24 anos	4,66	21	5,10	23
25 a 29 anos	3,99	18	3,77	17
30 a 34 anos	5,10	23	5,76	26
35 a 39 anos	5,32	24	6,87	31
40 a 44 anos	3,10	14	4,43	20
45 a 49 anos	3,33	15	2,66	12
50 a 54 anos	0,67	3	1,33	6
55 a 59 anos	0,89	4	0,44	2
60 a 64 anos	0,67	3	0,89	4
65 a 69 anos	0,22	1	0,00	0
70 a 74 anos	0,44	2	0,22	1
75 a 79 anos	0,00	0	0,00	0
80 a 84 anos	0,00	0	0,00	0
85 a 89 anos	0,22	1	0,00	0
90 a 94 anos	0,00	0	0,00	0
95 a 99 anos	0,00	0	0,00	0
Mais de 100 anos	0,00	0	0,00	0
Total	49,22	222	50,78	229
TOTAL	**451**			

Tabela 42. População residente (2010) - Setor Censitário 350950205000850
Fonte: IBGE – Censo 2010

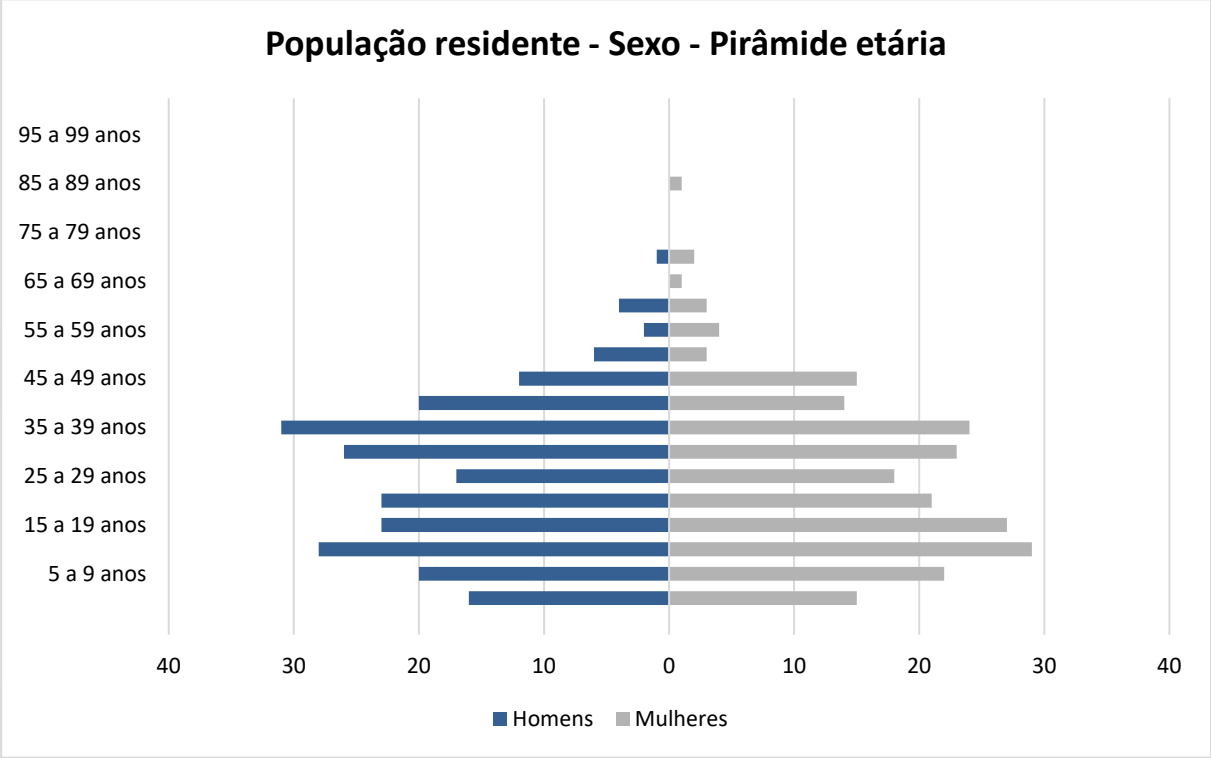

Gráfico 14. Pirâmide Etária da População Residente (2010) - Setor Censitário 350950205000850
Fonte: IBGE – Censo 2010

Setor Censitário 350950205000850 – População residente (2022)

Setor 350950205000850 Ano 2022				
Idade	Mulheres		Homens	
	%	#	%	#
0 a 4 anos	3,33	16	3,55	17
5 a 9 anos	4,88	23	4,43	21
10 a 14 anos	6,43	31	6,21	30
15 a 19 anos	5,99	28	5,10	24
20 a 24 anos	4,66	22	5,10	24
25 a 29 anos	3,99	19	3,77	18
30 a 34 anos	5,10	24	5,76	27
35 a 39 anos	5,32	25	6,87	33
40 a 44 anos	3,10	15	4,43	21
45 a 49 anos	3,33	16	2,66	13
50 a 54 anos	0,67	3	1,33	6
55 a 59 anos	0,89	4	0,44	2
60 a 64 anos	0,67	3	0,89	4
65 a 69 anos	0,22	1	0,00	0
70 a 74 anos	0,44	2	0,22	1
75 a 79 anos	0,00	0	0,00	0
80 a 84 anos	0,00	0	0,00	0
85 a 89 anos	0,22	1	0,00	0
90 a 94 anos	0,00	0	0,00	0
95 a 99 anos	0,00	0	0,00	0
Mais de 100 anos	0,00	0	0,00	0
Total	49,22	234	50,78	242
TOTAL	**476**			

Tabela 43. População residente (2022) - Setor Censitário 350950205000850
Fonte: IBGE /Censo 2022 - Modificado por Global Vias.

Setor Censitário 350950205000851– População residente (2010)

Setor 350950205000851 Ano 2010				
Idade	Mulheres		Homens	
	%	#	%	#
0 a 4 anos	3,47	10	1,74	5
5 a 9 anos	5,21	15	2,08	6
10 a 14 anos	4,17	12	4,17	12
15 a 19 anos	7,29	21	5,90	17
20 a 24 anos	5,21	15	6,60	19
25 a 29 anos	4,86	14	4,17	12
30 a 34 anos	2,08	6	2,43	7
35 a 39 anos	3,47	10	5,21	15
40 a 44 anos	6,25	18	2,43	7
45 a 49 anos	2,43	7	5,21	15
50 a 54 anos	2,08	6	1,04	3
55 a 59 anos	3,82	11	1,04	3
60 a 64 anos	2,78	8	0,69	2
65 a 69 anos	1,04	3	0,35	1
70 a 74 anos	0,69	2	1,04	3
75 a 79 anos	0,69	2	0,00	0
80 a 84 anos	0,00	0	0,00	0
85 a 89 anos	0,00	0	0,35	1
90 a 94 anos	0,00	0	0,00	0
95 a 99 anos	0,00	0	0,00	0
Mais de 100 anos	0,00	0	0,00	0
Total	55,56	160	44,44	128
TOTAL	**288**			

Tabela 44. População residente (2010) - Setor Censitário 350950205000851
Fonte: IBGE – Censo 2010

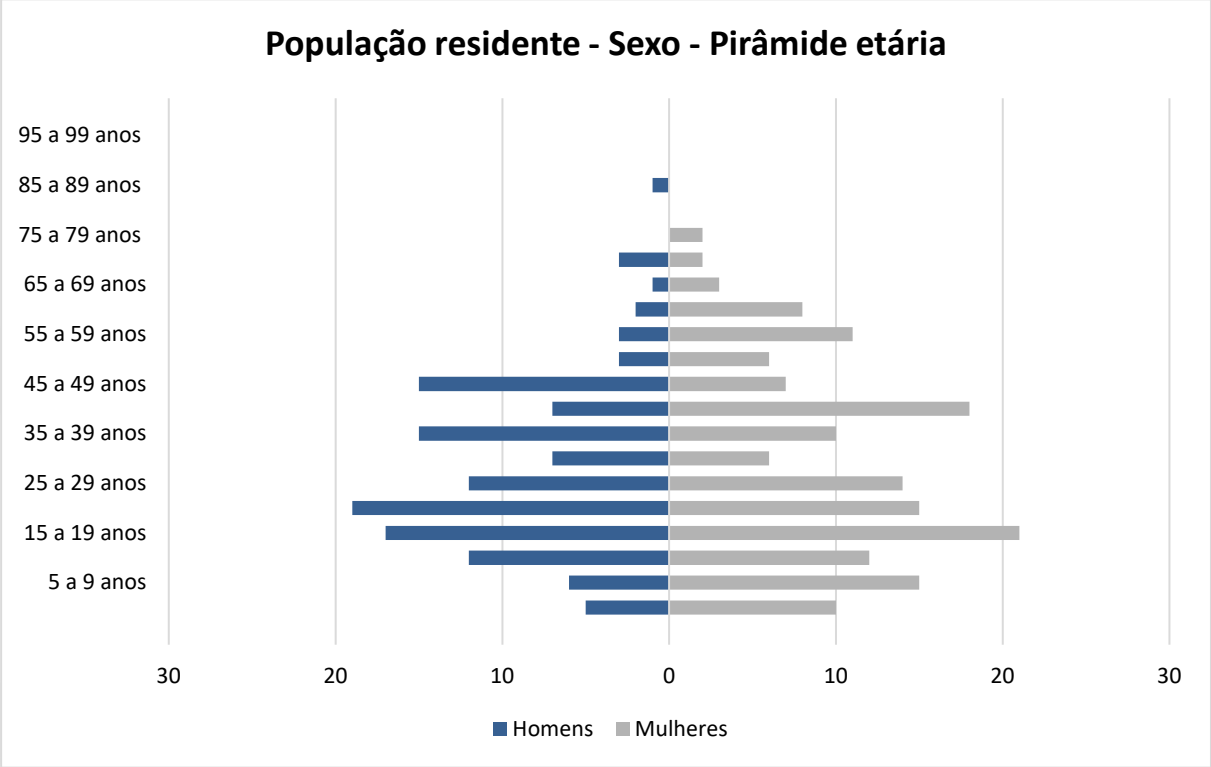

Gráfico 15. Pirâmide Etária da População Residente (2010) - Setor Censitário 350950205000851
Fonte: IBGE – Censo 2010

Setor Censitário 350950205000851 – População residente (2022)

Setor 350950205000851 Ano 2022				
Idade	Mulheres		Homens	
	%	#	%	#
0 a 4 anos	3,47	11	1,74	5
5 a 9 anos	5,21	16	2,08	6
10 a 14 anos	4,17	13	4,17	13
15 a 19 anos	7,29	22	5,90	18
20 a 24 anos	5,21	16	6,60	20
25 a 29 anos	4,86	15	4,17	13
30 a 34 anos	2,08	6	2,43	7
35 a 39 anos	3,47	11	5,21	16
40 a 44 anos	6,25	19	2,43	7
45 a 49 anos	2,43	7	5,21	16
50 a 54 anos	2,08	6	1,04	3
55 a 59 anos	3,82	12	1,04	3
60 a 64 anos	2,78	8	0,69	2
65 a 69 anos	1,04	3	0,35	1
70 a 74 anos	0,69	2	1,04	3
75 a 79 anos	0,69	2	0,00	0
80 a 84 anos	0,00	0	0,00	0
85 a 89 anos	0,00	0	0,35	1
90 a 94 anos	0,00	0	0,00	0
95 a 99 anos	0,00	0	0,00	0
Mais de 100 anos	0,00	0	0,00	0
Total	55,56	169	44,44	135
TOTAL	**304**			

Tabela 45. População residente (2022) - Setor Censitário 350950205000851
Fonte: IBGE /Censo 2022 - Modificado por Global Vias.

Setor Censitário 350950205000852 – População residente (2010)

Setor 350950205000852 Ano 2010				
Idade	Mulheres		Homens	
	%	#	%	#
0 a 4 anos	2,25	5	1,35	3
5 a 9 anos	2,25	5	3,60	8
10 a 14 anos	5,41	12	4,50	10
15 a 19 anos	6,76	15	4,95	11
20 a 24 anos	4,05	9	6,76	15
25 a 29 anos	2,25	5	5,41	12
30 a 34 anos	5,41	12	3,60	8
35 a 39 anos	5,41	12	2,70	6
40 a 44 anos	4,50	10	3,60	8
45 a 49 anos	3,60	8	5,86	13
50 a 54 anos	2,25	5	2,70	6
55 a 59 anos	1,80	4	0,45	1
60 a 64 anos	1,35	3	0,90	2
65 a 69 anos	2,25	5	0,45	1
70 a 74 anos	0,00	0	0,45	1
75 a 79 anos	1,35	3	1,35	3
80 a 84 anos	0,00	0	0,00	0
85 a 89 anos	0,00	0	0,00	0
90 a 94 anos	0,45	1	0,00	0
95 a 99 anos	0,00	0	0,00	0
Mais de 100 anos	0,00	0	0,00	0
Total	51,35	114	48,65	108
TOTAL	**222**			

Tabela 46. População residente (2010) - Setor Censitário 350950205000852
Fonte: IBGE – Censo 2010

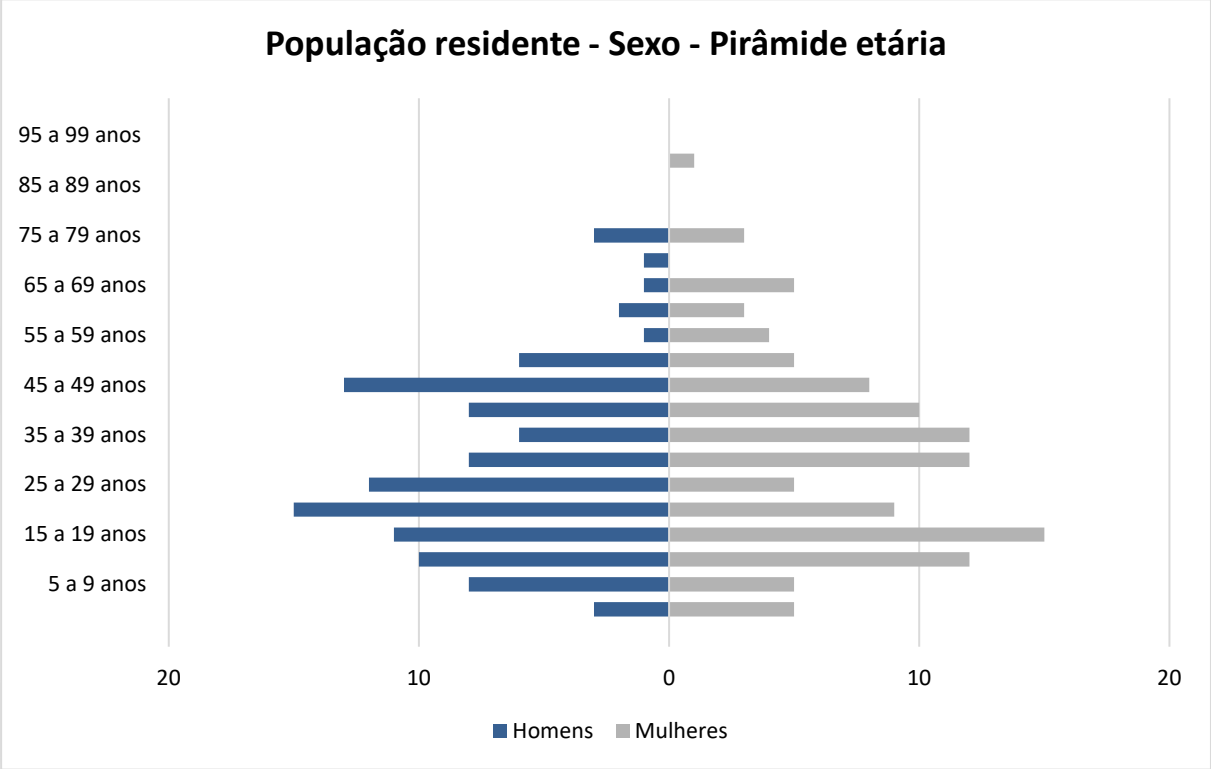

Gráfico 16. Pirâmide Etária da População Residente (2010) - Setor Censitário 350950205000852
Fonte: IBGE – Censo 2010

Setor Censitário 350950205000852 – População residente (2022)

Setor 350950205000852 Ano 2022				
Idade	Mulheres		Homens	
	%	#	%	#
0 a 4 anos	2,25	5	1,35	3
5 a 9 anos	2,25	5	3,60	8
10 a 14 anos	5,41	13	4,50	11
15 a 19 anos	6,76	16	4,95	12
20 a 24 anos	4,05	9	6,76	16
25 a 29 anos	2,25	5	5,41	13
30 a 34 anos	5,41	13	3,60	8
35 a 39 anos	5,41	13	2,70	6
40 a 44 anos	4,50	11	3,60	8
45 a 49 anos	3,60	8	5,86	14
50 a 54 anos	2,25	5	2,70	6
55 a 59 anos	1,80	4	0,45	1
60 a 64 anos	1,35	3	0,90	2
65 a 69 anos	2,25	5	0,45	1
70 a 74 anos	0,00	0	0,45	1
75 a 79 anos	1,35	3	1,35	3
80 a 84 anos	0,00	0	0,00	0
85 a 89 anos	0,00	0	0,00	0
90 a 94 anos	0,45	1	0,00	0
95 a 99 anos	0,00	0	0,00	0
Mais de 100 anos	0,00	0	0,00	0
Total	51,35	120	48,65	114
TOTAL	**234**			

Tabela 47. População residente (2022) - Setor Censitário 350950205000852
Fonte: IBGE /Censo 2022 - Modificado por Global Vias.

Setor Censitário 350950205001404 – População residente (2010)

Setor 350950205001404 Ano 2010				
Idade	Mulheres		Homens	
	%	#	%	#
0 a 4 anos	3,45	19	5,82	32
5 a 9 anos	3,27	18	6,36	35
10 a 14 anos	4,91	27	5,09	28
15 a 19 anos	4,00	22	6,55	36
20 a 24 anos	7,09	39	7,64	42
25 a 29 anos	4,55	25	3,45	19
30 a 34 anos	3,82	21	4,73	26
35 a 39 anos	4,18	23	3,27	18
40 a 44 anos	3,64	20	3,27	18
45 a 49 anos	2,00	11	1,82	10
50 a 54 anos	1,27	7	1,27	7
55 a 59 anos	1,27	7	2,00	11
60 a 64 anos	0,91	5	1,82	10
65 a 69 anos	0,36	2	0,73	4
70 a 74 anos	0,18	1	0,55	3
75 a 79 anos	0,36	2	0,18	1
80 a 84 anos	0,00	0	0,00	0
85 a 89 anos	0,18	1	0,00	0
90 a 94 anos	0,00	0	0,00	0
95 a 99 anos	0,00	0	0,00	0
Mais de 100 anos	0,00	0	0,00	0
Total	45,45	250	54,55	300
TOTAL	**550**			

Tabela 48. População residente (2010) - Setor Censitário 350950205001404
Fonte: IBGE – Censo 2010

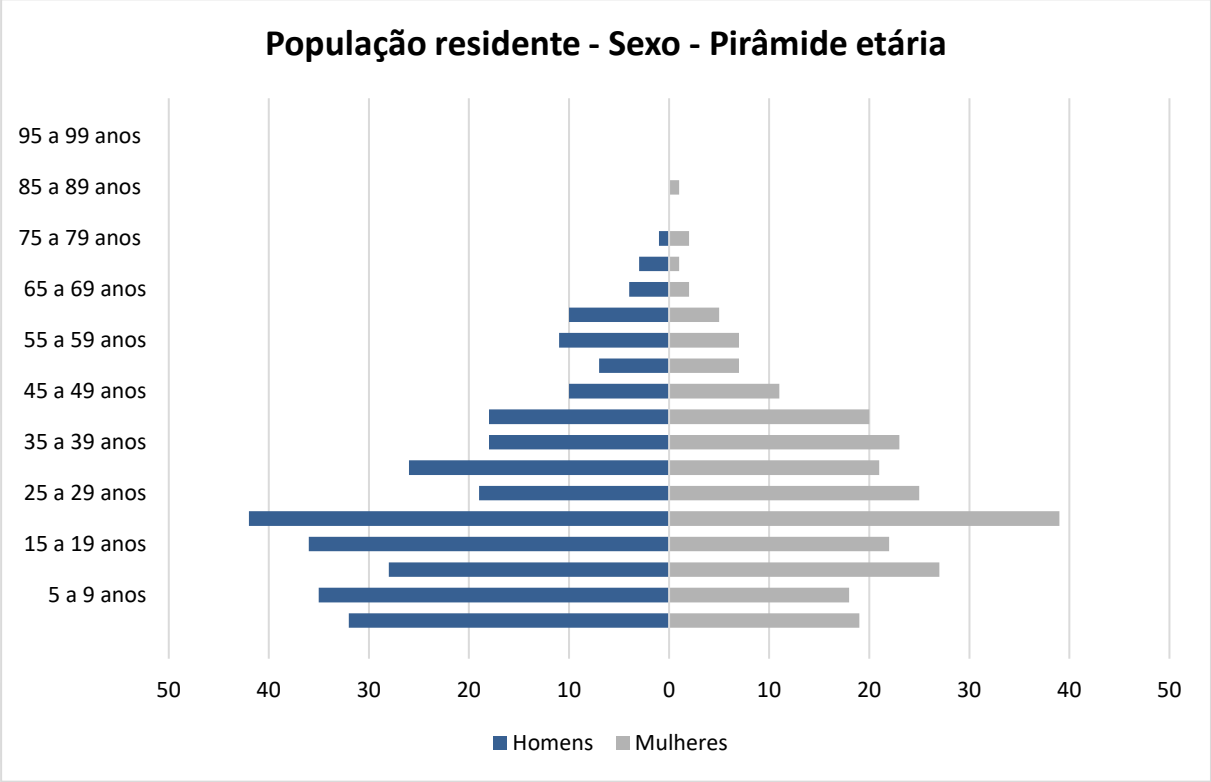

Gráfico 17. Pirâmide Etária da População Residente (2010) - Setor Censitário 350950205001404
Fonte: IBGE – Censo 2010

Setor Censitário 350950205001404 – População residente (2022)

Setor 350950205001404 Ano 2022				
Idade	Mulheres		Homens	
	%	#	%	#
0 a 4 anos	3,45	20	5,82	34
5 a 9 anos	3,27	19	6,36	37
10 a 14 anos	4,91	28	5,09	30
15 a 19 anos	4,00	23	6,55	38
20 a 24 anos	7,09	41	7,64	44
25 a 29 anos	4,55	26	3,45	20
30 a 34 anos	3,82	22	4,73	27
35 a 39 anos	4,18	24	3,27	19
40 a 44 anos	3,64	21	3,27	19
45 a 49 anos	2,00	12	1,82	11
50 a 54 anos	1,27	7	1,27	7
55 a 59 anos	1,27	7	2,00	12
60 a 64 anos	0,91	5	1,82	11
65 a 69 anos	0,36	2	0,73	4
70 a 74 anos	0,18	1	0,55	3
75 a 79 anos	0,36	2	0,18	1
80 a 84 anos	0,00	0	0,00	0
85 a 89 anos	0,18	1	0,00	0
90 a 94 anos	0,00	0	0,00	0
95 a 99 anos	0,00	0	0,00	0
Mais de 100 anos	0,00	0	0,00	0
Total	45,45	264	54,55	316
TOTAL	**580**			

Tabela 49. População residente (2022) - Setor Censitário 350950205001404
Fonte: IBGE /Censo 2022 - Modificado por Global Vias.

Setor Censitário 350950205001405 – População residente (2010)

Setor350950205001405 Ano 2010				
Idade	Mulheres		Homens	
	%	#	%	#
0 a 4 anos	4,27	21	6,10	30
5 a 9 anos	5,89	29	4,07	20
10 a 14 anos	6,91	34	5,08	25
15 a 19 anos	4,67	23	4,07	20
20 a 24 anos	5,89	29	6,30	31
25 a 29 anos	4,47	22	5,08	25
30 a 34 anos	4,88	24	4,47	22
35 a 39 anos	6,30	31	2,44	12
40 a 44 anos	3,05	15	3,66	18
45 a 49 anos	0,81	4	1,22	6
50 a 54 anos	2,64	13	2,44	12
55 a 59 anos	1,63	8	1,42	7
60 a 64 anos	0,00	0	0,61	3
65 a 69 anos	0,41	2	0,20	1
70 a 74 anos	0,20	1	0,00	0
75 a 79 anos	0,00	0	0,20	1
80 a 84 anos	0,41	2	0,00	0
85 a 89 anos	0,00	0	0,00	0
90 a 94 anos	0,00	0	0,00	0
95 a 99 anos	0,20	1	0,00	0
Mais de 100 anos	0,00	0	0,00	0
Total	52,64	259	47,36	233
TOTAL	**492**			

Tabela 50. População residente (2010) - Setor Censitário 350950205001405
Fonte: IBGE – Censo 2010

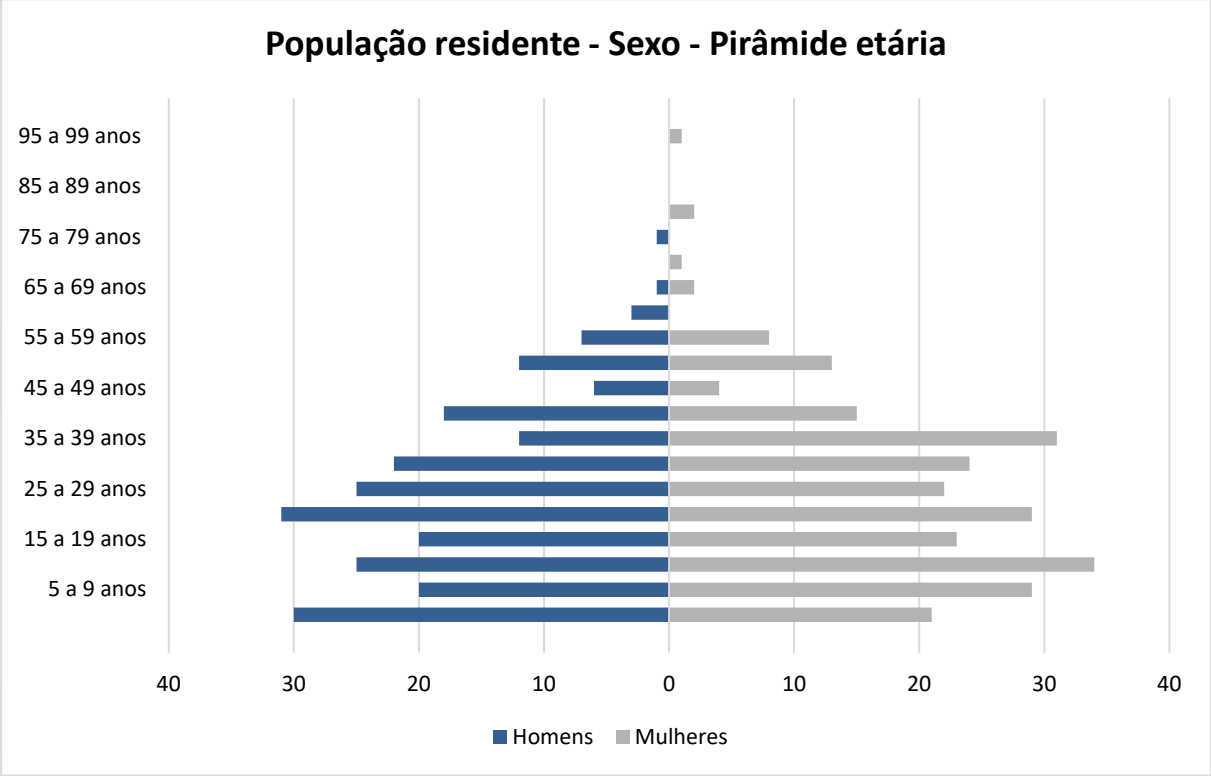

Gráfico 18. Pirâmide Etária da População Residente (2010) - Setor Censitário 350950205001405
Fonte: IBGE – Censo 2010

Setor Censitário 350950205001405 – População residente (2022)

Setor 350950205001405 Ano 2022				
Idade	Mulheres		Homens	
	%	#	%	#
0 a 4 anos	4,27	22	6,10	32
5 a 9 anos	5,89	31	4,07	21
10 a 14 anos	6,91	36	5,08	26
15 a 19 anos	4,67	24	4,07	21
20 a 24 anos	5,89	31	6,30	33
25 a 29 anos	4,47	23	5,08	26
30 a 34 anos	4,88	25	4,47	23
35 a 39 anos	6,30	33	2,44	13
40 a 44 anos	3,05	16	3,66	19
45 a 49 anos	0,81	4	1,22	6
50 a 54 anos	2,64	14	2,44	13
55 a 59 anos	1,63	8	1,42	7
60 a 64 anos	0,00	0	0,61	3
65 a 69 anos	0,41	2	0,20	1
70 a 74 anos	0,20	1	0,00	0
75 a 79 anos	0,00	0	0,20	1
80 a 84 anos	0,41	2	0,00	0
85 a 89 anos	0,00	0	0,00	0
90 a 94 anos	0,00	0	0,00	0
95 a 99 anos	0,20	1	0,00	0
Mais de 100 anos	0,00	0	0,00	0
Total	52,64	273	47,36	246
TOTAL	**519**			

Tabela 51. População residente (2022) - Setor Censitário 350950205001405
Fonte: IBGE /Censo 2022 - Modificado por Global Vias.

Setor Censitário 350950205000752 – População residente (2010)

Setor 350950205000752 Ano 2010				
Idade	Mulheres		Homens	
	%	#	%	#
0 a 4 anos	1,00	11	1,73	19
5 a 9 anos	1,54	17	2,18	24
10 a 14 anos	3,18	35	2,72	30
15 a 19 anos	4,81	53	5,00	55
20 a 24 anos	3,54	39	5,45	60
25 a 29 anos	3,45	38	3,63	40
30 a 34 anos	3,27	36	2,09	23
35 a 39 anos	2,27	25	1,54	17
40 a 44 anos	3,81	42	2,91	32
45 a 49 anos	5,81	64	3,91	43
50 a 54 anos	6,54	72	6,09	67
55 a 59 anos	5,00	55	5,99	66
60 a 64 anos	3,09	34	3,45	38
65 a 69 anos	0,91	10	1,36	15
70 a 74 anos	0,82	9	0,73	8
75 a 79 anos	0,36	4	0,45	5
80 a 84 anos	0,64	7	0,36	4
85 a 89 anos	0,27	3	0,09	1
90 a 94 anos	0,00	0	0,00	0
95 a 99 anos	0,00	0	0,00	0
Mais de 100 anos	0,00	0	0,00	0
Total	50,32	554	49,68	547
TOTAL	**1.101**			

Tabela 52. População residente (2010) - Setor Censitário 350950205000752
Fonte: IBGE – Censo 2010

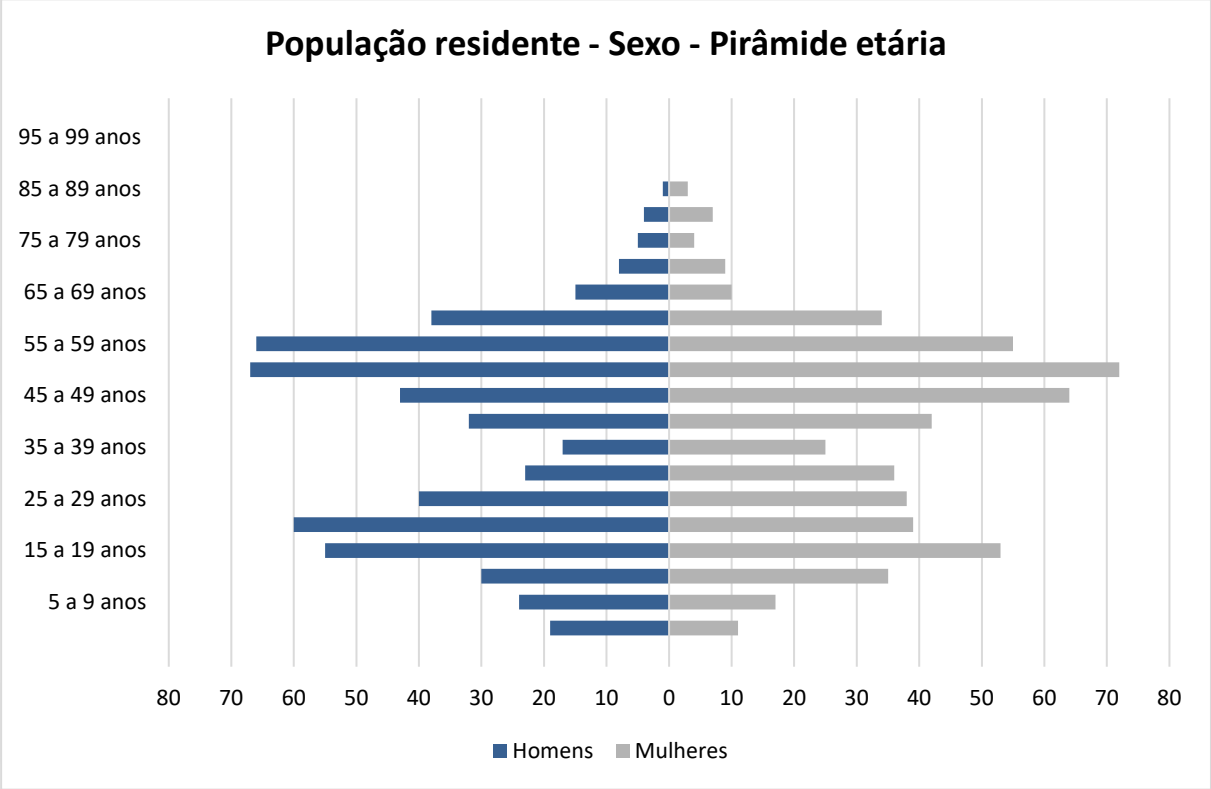

Gráfico 19. Pirâmide Etária da População Residente (2010) - Setor Censitário 350950205000752
Fonte: IBGE – Censo 2010

Setor Censitário 350950205000752 – População residente (2022)

Setor 350950205000752 Ano 2022				
Idade	Mulheres		Homens	
	%	#	%	#
0 a 4 anos	1,00	12	1,73	20
5 a 9 anos	1,54	18	2,18	25
10 a 14 anos	3,18	37	2,72	32
15 a 19 anos	4,81	56	5,00	58
20 a 24 anos	3,54	41	5,45	63
25 a 29 anos	3,45	40	3,63	42
30 a 34 anos	3,27	38	2,09	24
35 a 39 anos	2,27	26	1,54	18
40 a 44 anos	3,81	44	2,91	34
45 a 49 anos	5,81	67	3,91	45
50 a 54 anos	6,54	76	6,09	71
55 a 59 anos	5,00	58	5,99	70
60 a 64 anos	3,09	36	3,45	40
65 a 69 anos	0,91	11	1,36	16
70 a 74 anos	0,82	9	0,73	8
75 a 79 anos	0,36	4	0,45	5
80 a 84 anos	0,64	7	0,36	4
85 a 89 anos	0,27	3	0,09	1
90 a 94 anos	0,00	0	0,00	0
95 a 99 anos	0,00	0	0,00	0
Mais de 100 anos	0,00	0	0,00	0
Total	50,32	584	49,68	577
TOTAL	**1.161**			

Tabela 53. População residente (2022) - Setor Censitário 350950205000752
Fonte: IBGE /Censo 2022 - Modificado por Global Vias.

Setor Censitário 350950205000799 – População residente (2010)

Setor 350950205000799 Ano 2010				
Idade	Mulheres		Homens	
	%	#	%	#
0 a 4 anos	4,84	29	5,68	34
5 a 9 anos	3,51	21	4,84	29
10 a 14 anos	4,67	28	6,01	36
15 a 19 anos	4,51	27	5,01	30
20 a 24 anos	4,84	29	7,18	43
25 a 29 anos	5,01	30	4,51	27
30 a 34 anos	4,01	24	4,34	26
35 a 39 anos	4,17	25	5,84	35
40 a 44 anos	2,00	12	2,67	16
45 a 49 anos	2,50	15	1,84	11
50 a 54 anos	1,67	10	2,00	12
55 a 59 anos	1,34	8	1,34	8
60 a 64 anos	0,83	5	0,83	5
65 a 69 anos	1,00	6	0,50	3
70 a 74 anos	0,50	3	0,33	2
75 a 79 anos	0,33	2	0,17	1
80 a 84 anos	0,33	2	0,33	2
85 a 89 anos	0,00	0	0,17	1
90 a 94 anos	0,17	1	0,17	1
95 a 99 anos	0,00	0	0,00	0
Mais de 100 anos	0,00	0	0,00	0
Total	46,24	277	53,76	322
TOTAL	**599**			

Tabela 54. População residente (2010) - Setor Censitário 350950205000799
Fonte: IBGE – Censo 2010

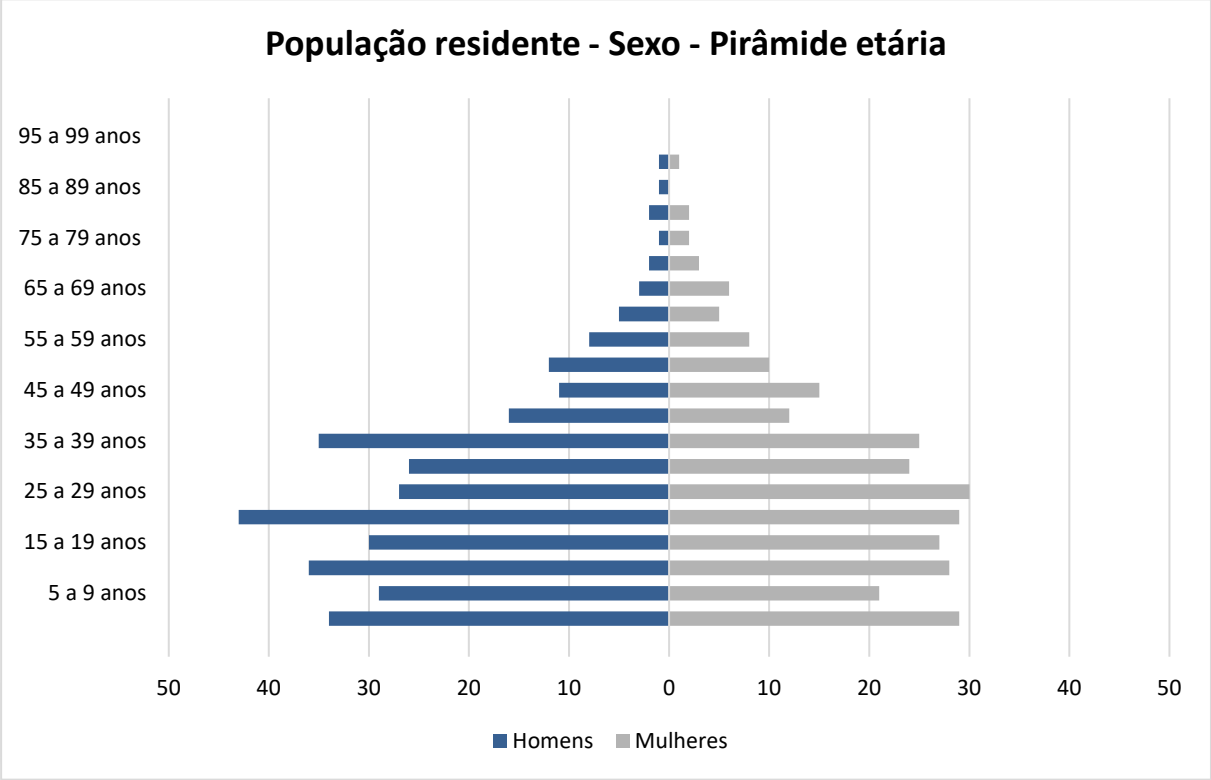

Gráfico 20. Pirâmide Etária da População Residente (2010) - Setor Censitário 350950205000799
Fonte: IBGE – Censo 2010

Setor Censitário 350950205000799 – População residente (2022)

Setor 350950205000799 Ano 2022				
Idade	Mulheres		Homens	
	%	#	%	#
0 a 4 anos	4,84	31	5,68	36
5 a 9 anos	3,51	22	4,84	31
10 a 14 anos	4,67	30	6,01	38
15 a 19 anos	4,51	28	5,01	32
20 a 24 anos	4,84	31	7,18	45
25 a 29 anos	5,01	32	4,51	28
30 a 34 anos	4,01	25	4,34	27
35 a 39 anos	4,17	26	5,84	37
40 a 44 anos	2,00	13	2,67	17
45 a 49 anos	2,50	16	1,84	12
50 a 54 anos	1,67	11	2,00	13
55 a 59 anos	1,34	8	1,34	8
60 a 64 anos	0,83	5	0,83	5
65 a 69 anos	1,00	6	0,50	3
70 a 74 anos	0,50	3	0,33	2
75 a 79 anos	0,33	2	0,17	1
80 a 84 anos	0,33	2	0,33	2
85 a 89 anos	0,00	0	0,17	1
90 a 94 anos	0,17	1	0,17	1
95 a 99 anos	0,00	0	0,00	0
Mais de 100 anos	0,00	0	0,00	0
Total	46,24	292	53,76	340
TOTAL	**632**			

Tabela 55. População residente (2022) - Setor Censitário 350950205000799
Fonte: IBGE /Censo 2022 - Modificado por Global Vias.

Setor Censitário 350950205000821 – População residente (2010)

Setor 350950205000821 Ano 2010				
Idade	Mulheres		Homens	
	%	#	%	#
0 a 4 anos	1,91	18	2,76	26
5 a 9 anos	2,97	28	2,44	23
10 a 14 anos	2,97	28	2,33	22
15 a 19 anos	3,61	34	4,56	43
20 a 24 anos	4,98	47	5,51	52
25 a 29 anos	4,03	38	3,92	37
30 a 34 anos	3,61	34	4,56	43
35 a 39 anos	4,03	38	2,44	23
40 a 44 anos	2,33	22	2,86	27
45 a 49 anos	4,98	47	2,86	27
50 a 54 anos	3,61	34	3,18	30
55 a 59 anos	3,29	31	2,97	28
60 a 64 anos	3,29	31	3,18	30
65 a 69 anos	2,33	22	1,06	10
70 a 74 anos	1,48	14	1,38	13
75 a 79 anos	0,53	5	0,85	8
80 a 84 anos	0,74	7	0,74	7
85 a 89 anos	0,53	5	0,53	5
90 a 94 anos	0,32	3	0,11	1
95 a 99 anos	0,11	1	0,11	1
Mais de 100 anos	0,00	0	0,00	0
Total	51,64	487	48,36	456
TOTAL	**943**			

Tabela 56. População residente (2010) - Setor Censitário 350950205000821
Fonte: IBGE – Censo 2010

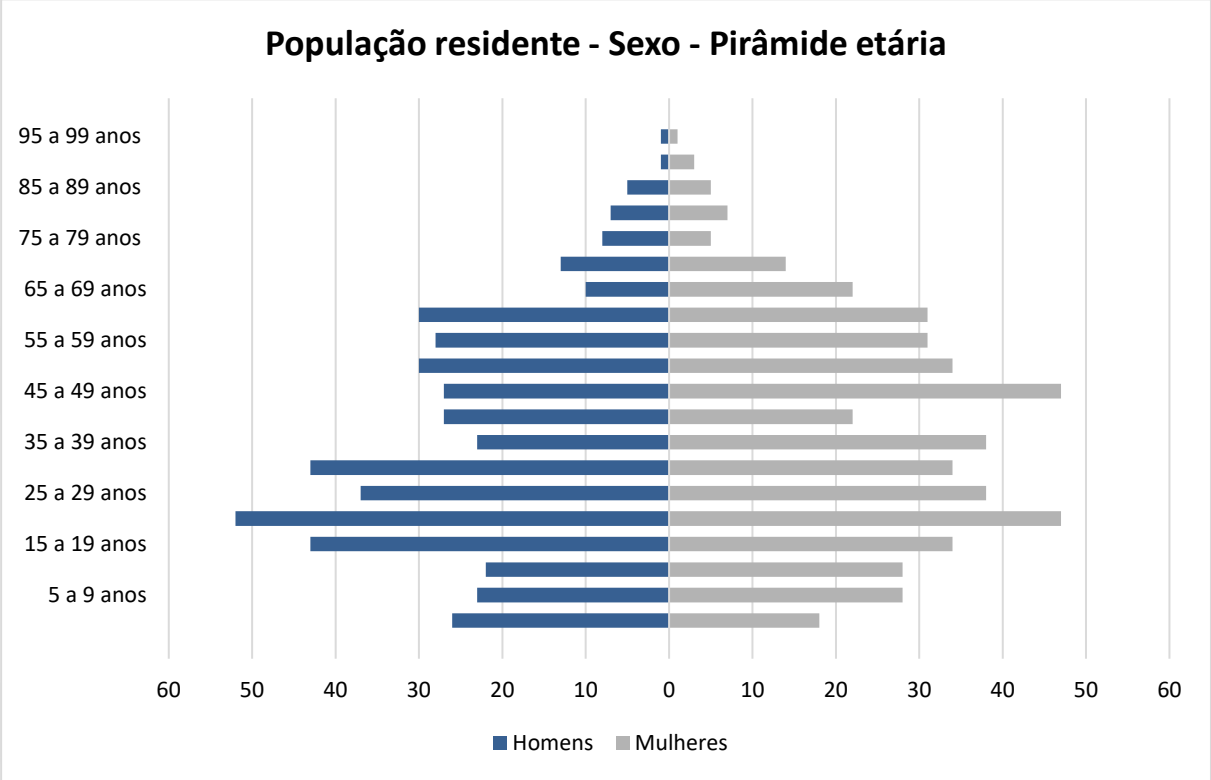

Gráfico 21. Pirâmide Etária da População Residente (2010) - Setor Censitário 350950205000821
Fonte: IBGE – Censo 2010

Setor Censitário 350950205000821 – População residente (2022)

Setor 350950205000821 Ano 2022				
Idade	Mulheres		Homens	
	%	#	%	#
0 a 4 anos	1,91	19	2,76	27
5 a 9 anos	2,97	30	2,44	24
10 a 14 anos	2,97	30	2,33	23
15 a 19 anos	3,61	36	4,56	45
20 a 24 anos	4,98	50	5,51	55
25 a 29 anos	4,03	40	3,92	39
30 a 34 anos	3,61	36	4,56	45
35 a 39 anos	4,03	40	2,44	24
40 a 44 anos	2,33	23	2,86	28
45 a 49 anos	4,98	50	2,86	28
50 a 54 anos	3,61	36	3,18	32
55 a 59 anos	3,29	33	2,97	30
60 a 64 anos	3,29	33	3,18	32
65 a 69 anos	2,33	23	1,06	11
70 a 74 anos	1,48	15	1,38	14
75 a 79 anos	0,53	5	0,85	8
80 a 84 anos	0,74	7	0,74	7
85 a 89 anos	0,53	5	0,53	5
90 a 94 anos	0,32	3	0,11	1
95 a 99 anos	0,11	1	0,11	1
Mais de 100 anos	0,00	0	0,00	0
Total	51,64	514	48,36	481
TOTAL	**994**			

Tabela 57. População residente (2022) - Setor Censitário 350950205000821
Fonte: IBGE /Censo 2022 - Modificado por Global Vias.

Setor Censitário 350950205000822 – População residente (2010)

Setor 350950205000822 Ano 2010				
Idade	Mulheres		Homens	
	%	#	%	#
0 a 4 anos	2,08	12	1,04	6
5 a 9 anos	1,56	9	0,87	5
10 a 14 anos	2,95	17	2,26	13
15 a 19 anos	3,82	22	3,82	22
20 a 24 anos	4,69	27	3,13	18
25 a 29 anos	3,13	18	3,47	20
30 a 34 anos	4,51	26	3,65	21
35 a 39 anos	3,82	22	2,26	13
40 a 44 anos	4,51	26	4,51	26
45 a 49 anos	4,69	27	3,82	22
50 a 54 anos	3,30	19	3,47	20
55 a 59 anos	3,30	19	2,60	15
60 a 64 anos	3,65	21	2,60	15
65 a 69 anos	1,56	9	2,95	17
70 a 74 anos	3,13	18	1,91	11
75 a 79 anos	2,60	15	1,39	8
80 a 84 anos	0,87	5	1,22	7
85 a 89 anos	0,35	2	0,35	2
90 a 94 anos	0,00	0	0,00	0
95 a 99 anos	0,17	1	0,00	0
Mais de 100 anos	0,00	0	0,00	0
Total	54,69	315	45,31	261
TOTAL	**576**			

Tabela 58. População residente (2010) - Setor Censitário 350950205000822
Fonte: IBGE – Censo 2010

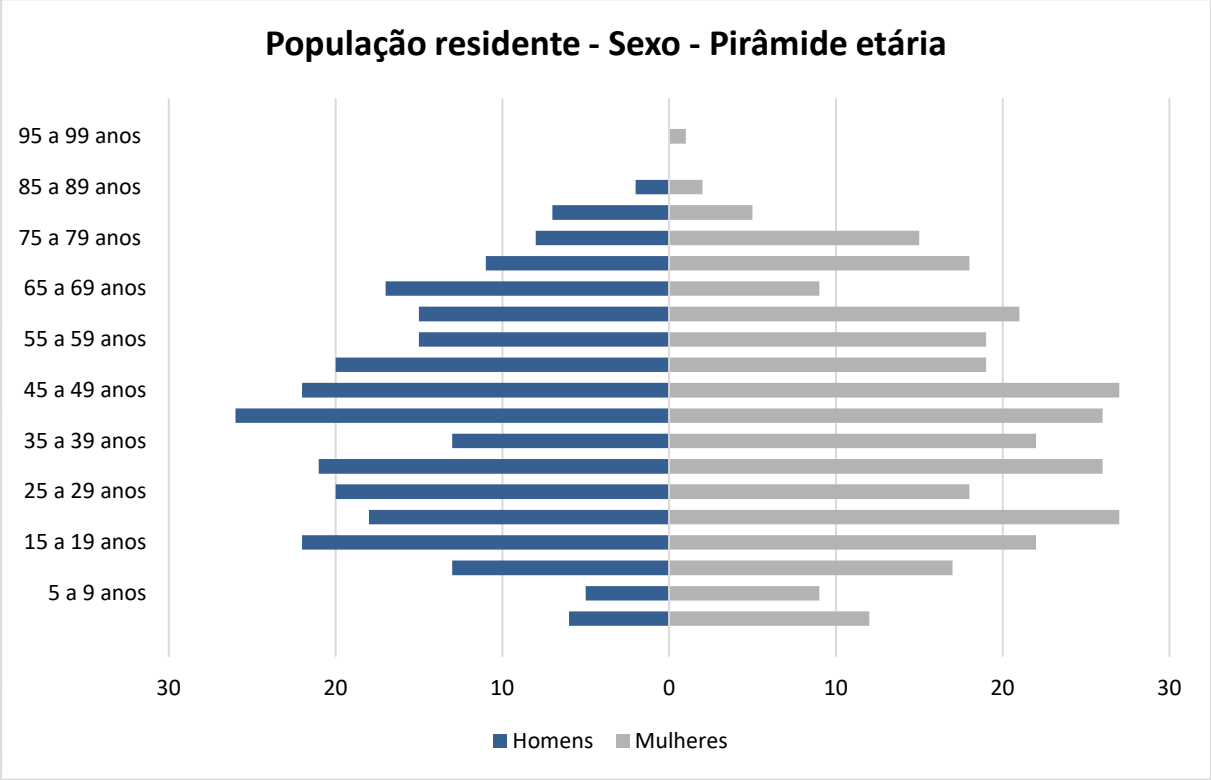

Gráfico 22. Pirâmide Etária da População Residente (2010) - Setor Censitário 350950205000822
Fonte: IBGE – Censo 2010

Setor Censitário 350950205000822 – População residente (2022)

Setor 350950205000822 Ano 2022				
Idade	Mulheres		Homens	
	%	#	%	#
0 a 4 anos	2,08	13	1,04	6
5 a 9 anos	1,56	9	0,87	5
10 a 14 anos	2,95	18	2,26	14
15 a 19 anos	3,82	23	3,82	23
20 a 24 anos	4,69	28	3,13	19
25 a 29 anos	3,13	19	3,47	21
30 a 34 anos	4,51	27	3,65	22
35 a 39 anos	3,82	23	2,26	14
40 a 44 anos	4,51	27	4,51	27
45 a 49 anos	4,69	28	3,82	23
50 a 54 anos	3,30	20	3,47	21
55 a 59 anos	3,30	20	2,60	16
60 a 64 anos	3,65	22	2,60	16
65 a 69 anos	1,56	9	2,95	18
70 a 74 anos	3,13	19	1,91	12
75 a 79 anos	2,60	16	1,39	8
80 a 84 anos	0,87	5	1,22	7
85 a 89 anos	0,35	2	0,35	2
90 a 94 anos	0,00	0	0,00	0
95 a 99 anos	0,17	1	0,00	0
Mais de 100 anos	0,00	0	0,00	0
Total	54,69	332	45,31	275
TOTAL	**607**			

Tabela 59. População residente (2022) - Setor Censitário 350950205000822
Fonte: IBGE /Censo 2022 - Modificado por Global Vias.

Setor Censitário 350950205000823 – População residente (2010)

Setor 350950205000823 Ano 2010				
Idade	Mulheres		Homens	
	%	#	%	#
0 a 4 anos	2,62	14	1,69	9
5 a 9 anos	2,25	12	2,25	12
10 a 14 anos	2,43	13	4,49	24
15 a 19 anos	2,25	12	3,93	21
20 a 24 anos	4,12	22	2,62	14
25 a 29 anos	4,87	26	4,49	24
30 a 34 anos	4,12	22	4,68	25
35 a 39 anos	4,31	23	2,81	15
40 a 44 anos	4,87	26	3,37	18
45 a 49 anos	4,31	23	2,62	14
50 a 54 anos	3,37	18	5,43	29
55 a 59 anos	1,69	9	1,69	9
60 a 64 anos	3,00	16	1,69	9
65 a 69 anos	2,81	15	1,69	9
70 a 74 anos	1,31	7	2,06	11
75 a 79 anos	2,06	11	1,50	8
80 a 84 anos	0,56	3	0,94	5
85 a 89 anos	0,75	4	0,37	2
90 a 94 anos	0,00	0	0,00	0
95 a 99 anos	0,00	0	0,00	0
Mais de 100 anos	0,00	0	0,00	0
Total	51,69	276	48,31	258
TOTAL	**534**			

Tabela 60. População residente (2010) - Setor Censitário 350950205000823
Fonte: IBGE – Censo 2010

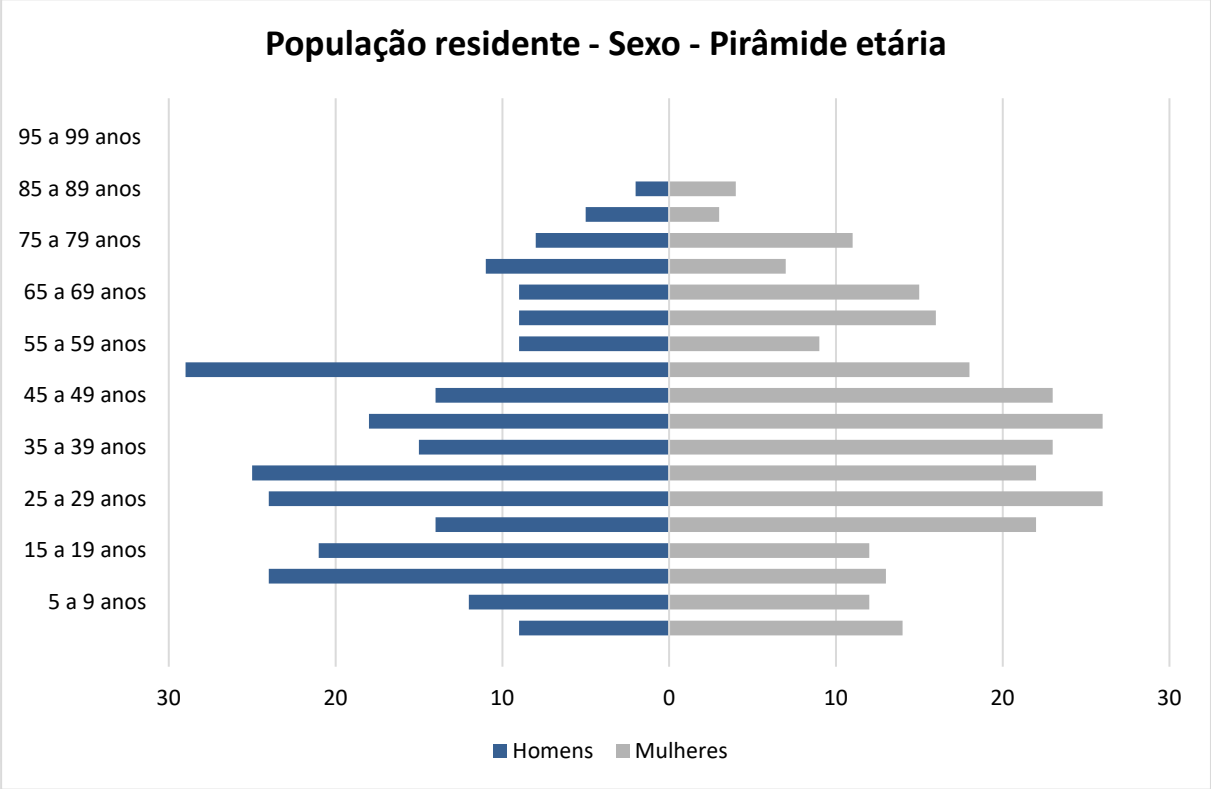

Gráfico 23. Pirâmide Etária da População Residente (2010) - Setor Censitário 350950205000823
Fonte: IBGE – Censo 2010

Setor Censitário 350950205000823 – População residente (2022)

Setor 350950205000823 Ano 2022				
Idade	Mulheres		Homens	
	%	#	%	#
0 a 4 anos	2,62	15	1,69	9
5 a 9 anos	2,25	13	2,25	13
10 a 14 anos	2,43	14	4,49	25
15 a 19 anos	2,25	13	3,93	22
20 a 24 anos	4,12	23	2,62	15
25 a 29 anos	4,87	27	4,49	25
30 a 34 anos	4,12	23	4,68	26
35 a 39 anos	4,31	24	2,81	16
40 a 44 anos	4,87	27	3,37	19
45 a 49 anos	4,31	24	2,62	15
50 a 54 anos	3,37	19	5,43	31
55 a 59 anos	1,69	9	1,69	9
60 a 64 anos	3,00	17	1,69	9
65 a 69 anos	2,81	16	1,69	9
70 a 74 anos	1,31	7	2,06	12
75 a 79 anos	2,06	12	1,50	8
80 a 84 anos	0,56	3	0,94	5
85 a 89 anos	0,75	4	0,37	2
90 a 94 anos	0,00	0	0,00	0
95 a 99 anos	0,00	0	0,00	0
Mais de 100 anos	0,00	0	0,00	0
Total	51,69	291	48,31	272
TOTAL	**563**			

Tabela 61. População residente (2022) - Setor Censitário 350950205000823
Fonte: IBGE /Censo 2022 - Modificado por Global Vias.

Setor Censitário 350950205000824 – População residente (2010)

Setor 350950205000824 Ano 2010				
Idade	Mulheres		Homens	
	%	#	%	#
0 a 4 anos	3,75	28	2,28	17
5 a 9 anos	3,61	27	3,88	29
10 a 14 anos	3,75	28	4,15	31
15 a 19 anos	4,02	30	3,88	29
20 a 24 anos	4,15	31	6,02	45
25 a 29 anos	5,35	40	3,35	25
30 a 34 anos	3,61	27	4,42	33
35 a 39 anos	3,75	28	3,88	29
40 a 44 anos	4,82	36	2,81	21
45 a 49 anos	4,02	30	2,68	20
50 a 54 anos	3,08	23	2,14	16
55 a 59 anos	2,54	19	2,95	22
60 a 64 anos	2,68	20	2,01	15
65 a 69 anos	0,80	6	1,47	11
70 a 74 anos	1,61	12	0,80	6
75 a 79 anos	0,54	4	0,40	3
80 a 84 anos	0,54	4	0,00	0
85 a 89 anos	0,00	0	0,27	2
90 a 94 anos	0,00	0	0,00	0
95 a 99 anos	0,00	0	0,00	0
Mais de 100 anos	0,00	0	0,00	0
Total	52,61	393	47,39	354
TOTAL	**747**			

Tabela 62. População residente (2010) - Setor Censitário 350950205000824
Fonte: IBGE – Censo 2010

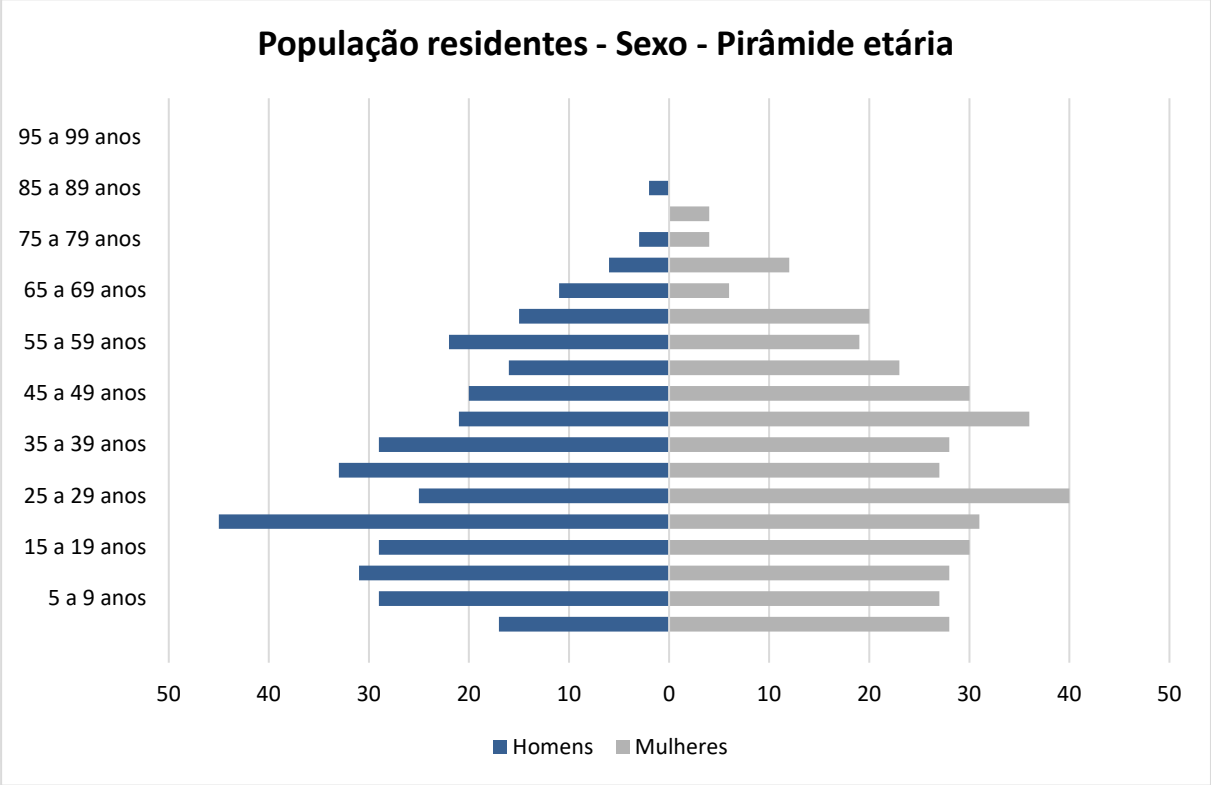

Gráfico 24. Pirâmide Etária da População Residente (2010) - Setor Censitário 350950205000824
Fonte: IBGE – Censo 2010

Setor Censitário 350950205000824 – População residente (2022)

Setor 350950205000824 Ano 2022				
Idade	Mulheres		Homens	
	%	#	%	#
0 a 4 anos	3,75	30	2,28	18
5 a 9 anos	3,61	28	3,88	31
10 a 14 anos	3,75	30	4,15	33
15 a 19 anos	4,02	32	3,88	31
20 a 24 anos	4,15	33	6,02	47
25 a 29 anos	5,35	42	3,35	26
30 a 34 anos	3,61	28	4,42	35
35 a 39 anos	3,75	30	3,88	31
40 a 44 anos	4,82	38	2,81	22
45 a 49 anos	4,02	32	2,68	21
50 a 54 anos	3,08	24	2,14	17
55 a 59 anos	2,54	20	2,95	23
60 a 64 anos	2,68	21	2,01	16
65 a 69 anos	0,80	6	1,47	12
70 a 74 anos	1,61	13	0,80	6
75 a 79 anos	0,54	4	0,40	3
80 a 84 anos	0,54	4	0,00	0
85 a 89 anos	0,00	0	0,27	2
90 a 94 anos	0,00	0	0,00	0
95 a 99 anos	0,00	0	0,00	0
Mais de 100 anos	0,00	0	0,00	0
Total	52,61	414	47,39	373
TOTAL	**788**			

Tabela 63. População residente (2022) - Setor Censitário 350950205000824
Fonte: IBGE /Censo 2022 - Modificado por Global Vias.

Setor Censitário 350950205001202 – População residente (2010)

Setor 350950205001202 Ano 2010				
Idade	Mulheres		Homens	
	%	#	%	#
0 a 4 anos	3,98	16	1,24	5
5 a 9 anos	2,99	12	2,74	11
10 a 14 anos	1,99	8	2,74	11
15 a 19 anos	3,98	16	2,24	9
20 a 24 anos	6,97	28	5,72	23
25 a 29 anos	4,48	18	5,72	23
30 a 34 anos	3,48	14	3,48	14
35 a 39 anos	3,23	13	3,48	14
40 a 44 anos	3,48	14	2,74	11
45 a 49 anos	6,72	27	3,73	15
50 a 54 anos	4,73	19	5,97	24
55 a 59 anos	2,24	9	4,23	17
60 a 64 anos	1,24	5	1,49	6
65 a 69 anos	1,00	4	0,75	3
70 a 74 anos	0,75	3	0,25	1
75 a 79 anos	1,24	5	0,25	1
80 a 84 anos	0,25	1	0,00	0
85 a 89 anos	0,25	1	0,25	1
90 a 94 anos	0,00	0	0,00	0
95 a 99 anos	0,00	0	0,00	0
Mais de 100 anos	0,00	0	0,00	0
Total	52,99	213	47,01	189
TOTAL	**402**			

Tabela 64. População residente (2010) - Setor Censitário 350950205001202
Fonte: IBGE – Censo 2010

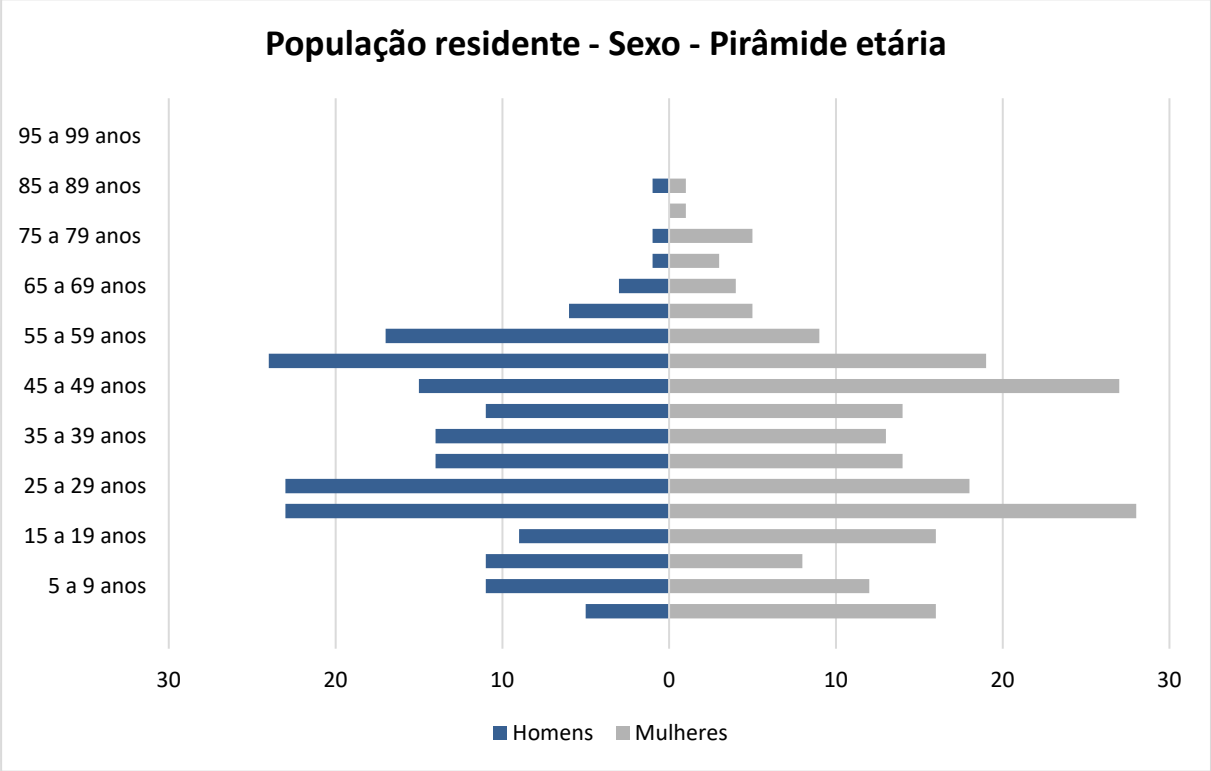

Gráfico 25. Pirâmide Etária da População Residente (2010) - Setor Censitário 350950205001202
Fonte: IBGE – Censo 2010

Setor Censitário 350950205001202 – População residente (2022)

Setor 350950205001202 Ano 2022				
Idade	Mulheres		Homens	
	%	#	%	#
0 a 4 anos	3,98	17	1,24	5
5 a 9 anos	2,99	13	2,74	12
10 a 14 anos	1,99	8	2,74	12
15 a 19 anos	3,98	17	2,24	9
20 a 24 anos	6,97	30	5,72	24
25 a 29 anos	4,48	19	5,72	24
30 a 34 anos	3,48	15	3,48	15
35 a 39 anos	3,23	14	3,48	15
40 a 44 anos	3,48	15	2,74	12
45 a 49 anos	6,72	28	3,73	16
50 a 54 anos	4,73	20	5,97	25
55 a 59 anos	2,24	9	4,23	18
60 a 64 anos	1,24	5	1,49	6
65 a 69 anos	1,00	4	0,75	3
70 a 74 anos	0,75	3	0,25	1
75 a 79 anos	1,24	5	0,25	1
80 a 84 anos	0,25	1	0,00	0
85 a 89 anos	0,25	1	0,25	1
90 a 94 anos	0,00	0	0,00	0
95 a 99 anos	0,00	0	0,00	0
Mais de 100 anos	0,00	0	0,00	0
Total	52,99	225	47,01	199
TOTAL	**424**			

Tabela 65. População residente (2022) - Setor Censitário 350950205001202
Fonte: IBGE /Censo 2022 - Modificado por Global Vias.

Setor Censitário 350950205000798 – População residente (2010)

Setor 350950205000798 Ano 2010				
Idade	Mulheres		Homens	
	%	#	%	#
0 a 4 anos	2,13	10	4,48	21
5 a 9 anos	2,99	14	2,56	12
10 a 14 anos	2,13	10	4,26	20
15 a 19 anos	2,35	11	4,05	19
20 a 24 anos	2,99	14	2,56	12
25 a 29 anos	3,20	15	5,12	24
30 a 34 anos	4,48	21	3,62	17
35 a 39 anos	4,48	21	3,20	15
40 a 44 anos	3,41	16	3,62	17
45 a 49 anos	2,35	11	1,28	6
50 a 54 anos	2,56	12	5,33	25
55 a 59 anos	4,26	20	2,35	11
60 a 64 anos	2,77	13	3,41	16
65 a 69 anos	2,13	10	2,56	12
70 a 74 anos	2,99	14	1,92	9
75 a 79 anos	2,35	11	1,07	5
80 a 84 anos	0,21	1	0,43	2
85 a 89 anos	0,21	1	0,00	0
90 a 94 anos	0,21	1	0,00	0
95 a 99 anos	0,00	0	0,00	0
Mais de 100 anos	0,00	0	0,00	0
Total	48,19	226	51,81	243
TOTAL	**469**			

Tabela 66. População residente (2010) - Setor Censitário 350950205000798
Fonte: IBGE – Censo 2010

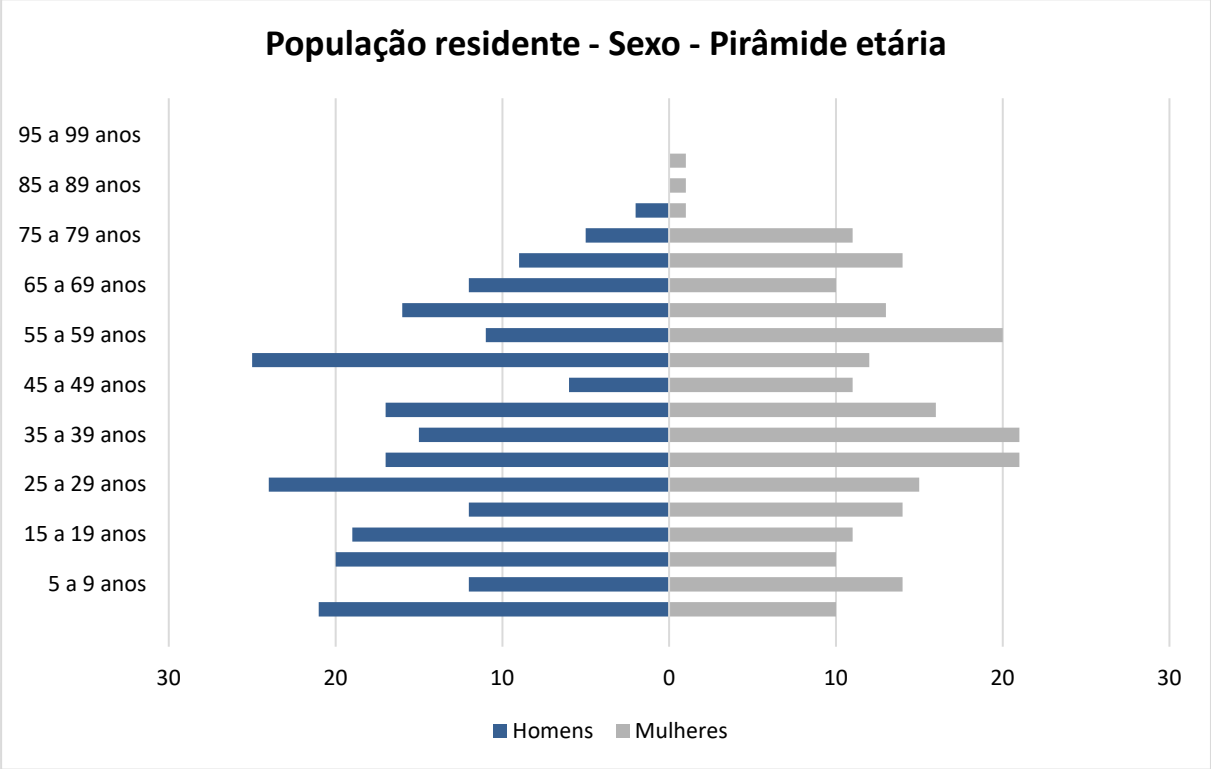

Gráfico 26. Pirâmide Etária da População Residente (2010) - Setor Censitário 350950205000798
Fonte: IBGE – Censo 2010

Setor Censitário 350950205000798 – População residente (2022)

Setor 350950205000798 Ano 2022				
Idade	Mulheres		Homens	
	%	#	%	#
0 a 4 anos	2,13	11	4,48	22
5 a 9 anos	2,99	15	2,56	13
10 a 14 anos	2,13	11	4,26	21
15 a 19 anos	2,35	12	4,05	20
20 a 24 anos	2,99	15	2,56	13
25 a 29 anos	3,20	16	5,12	25
30 a 34 anos	4,48	22	3,62	18
35 a 39 anos	4,48	22	3,20	16
40 a 44 anos	3,41	17	3,62	18
45 a 49 anos	2,35	12	1,28	6
50 a 54 anos	2,56	13	5,33	26
55 a 59 anos	4,26	21	2,35	12
60 a 64 anos	2,77	14	3,41	17
65 a 69 anos	2,13	11	2,56	13
70 a 74 anos	2,99	15	1,92	9
75 a 79 anos	2,35	12	1,07	5
80 a 84 anos	0,21	1	0,43	2
85 a 89 anos	0,21	1	0,00	0
90 a 94 anos	0,21	1	0,00	0
95 a 99 anos	0,00	0	0,00	0
Mais de 100 anos	0,00	0	0,00	0
Total	48,19	238	51,81	256
TOTAL	**495**			

Tabela 67. População residente (2022) - Setor Censitário 350950205000798
Fonte: IBGE /Censo 2022 - Modificado por Global Vias.

Setor Censitário 350950205001392 – População residente (2010)

Setor 350950205001392 Ano 2010				
Idade	Mulheres		Homens	
	%	#	%	#
0 a 4 anos	3,09	21	2,36	16
5 a 9 anos	3,24	22	2,21	15
10 a 14 anos	2,50	17	2,36	16
15 a 19 anos	4,42	30	2,06	14
20 a 24 anos	3,83	26	4,71	32
25 a 29 anos	5,60	38	3,98	27
30 a 34 anos	4,86	33	6,48	44
35 a 39 anos	3,39	23	3,83	26
40 a 44 anos	3,24	22	2,50	17
45 a 49 anos	3,98	27	2,06	14
50 a 54 anos	3,53	24	2,65	18
55 a 59 anos	4,12	28	2,50	17
60 a 64 anos	3,68	25	2,80	19
65 a 69 anos	2,36	16	1,91	13
70 a 74 anos	1,47	10	1,18	8
75 a 79 anos	0,44	3	1,18	8
80 a 84 anos	0,74	5	0,15	1
85 a 89 anos	0,29	2	0,15	1
90 a 94 anos	0,00	0	0,15	1
95 a 99 anos	0,00	0	0,00	0
Mais de 100 anos	0,00	0	0,00	0
Total	54,79	372	45,21	307
TOTAL	**679**			

Tabela 68. **População residente (2010) - Setor Censitário 350950205001392**
Fonte: IBGE – Censo 2010

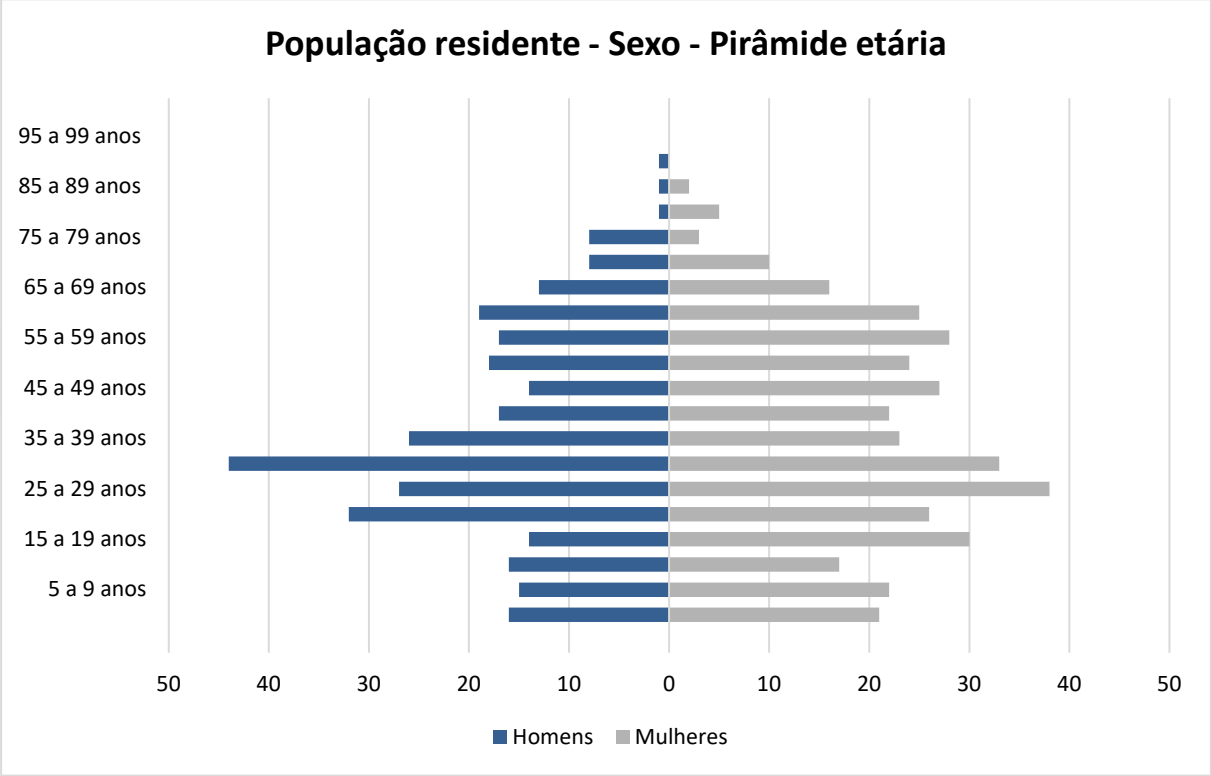

Gráfico 27. Pirâmide Etária da População Residente (2010) - Setor Censitário 350950205001392
Fonte: IBGE – Censo 2010

Setor Censitário 350950205001392 – População residente (2022)

Setor 350950205001392 Ano 2022				
Idade	Mulheres		Homens	
	%	#	%	#
0 a 4 anos	3,09	22	2,36	17
5 a 9 anos	3,24	23	2,21	16
10 a 14 anos	2,50	18	2,36	17
15 a 19 anos	4,42	32	2,06	15
20 a 24 anos	3,83	27	4,71	34
25 a 29 anos	5,60	40	3,98	28
30 a 34 anos	4,86	35	6,48	46
35 a 39 anos	3,39	24	3,83	27
40 a 44 anos	3,24	23	2,50	18
45 a 49 anos	3,98	28	2,06	15
50 a 54 anos	3,53	25	2,65	19
55 a 59 anos	4,12	30	2,50	18
60 a 64 anos	3,68	26	2,80	20
65 a 69 anos	2,36	17	1,91	14
70 a 74 anos	1,47	11	1,18	8
75 a 79 anos	0,44	3	1,18	8
80 a 84 anos	0,74	5	0,15	1
85 a 89 anos	0,29	2	0,15	1
90 a 94 anos	0,00	0	0,15	1
95 a 99 anos	0,00	0	0,00	0
Mais de 100 anos	0,00	0	0,00	0
Total	54,79	392	45,21	324
TOTAL	**716**			

Tabela 69. População residente (2022) - Setor Censitário 350950205001392
Fonte: IBGE /Censo 2022 - Modificado por Global Vias.

Setor Censitário 350950205000750 – População residente (2010)

Setor 350950205000750 Ano 2010				
Idade	Mulheres		Homens	
	%	#	%	#
0 a 4 anos	2,17	10	3,25	15
5 a 9 anos	1,95	9	1,74	8
10 a 14 anos	2,60	12	3,04	14
15 a 19 anos	4,77	22	5,21	24
20 a 24 anos	4,99	23	3,90	18
25 a 29 anos	4,34	20	4,12	19
30 a 34 anos	4,56	21	4,12	19
35 a 39 anos	3,25	15	4,56	21
40 a 44 anos	3,25	15	3,04	14
45 a 49 anos	4,12	19	2,82	13
50 a 54 anos	3,69	17	1,95	9
55 a 59 anos	3,04	14	2,82	13
60 a 64 anos	2,82	13	3,90	18
65 a 69 anos	2,39	11	2,60	12
70 a 74 anos	1,08	5	1,52	7
75 a 79 anos	0,65	3	0,43	2
80 a 84 anos	0,22	1	0,22	1
85 a 89 anos	0,22	1	0,43	2
90 a 94 anos	0,00	0	0,22	1
95 a 99 anos	0,00	0	0,00	0
Mais de 100 anos	0,00	0	0,00	0
Total	50,11	231	49,89	230
TOTAL	**461**			

Tabela 70. População residente (2010) - Setor Censitário 350950205000750
Fonte: IBGE – Censo 2010

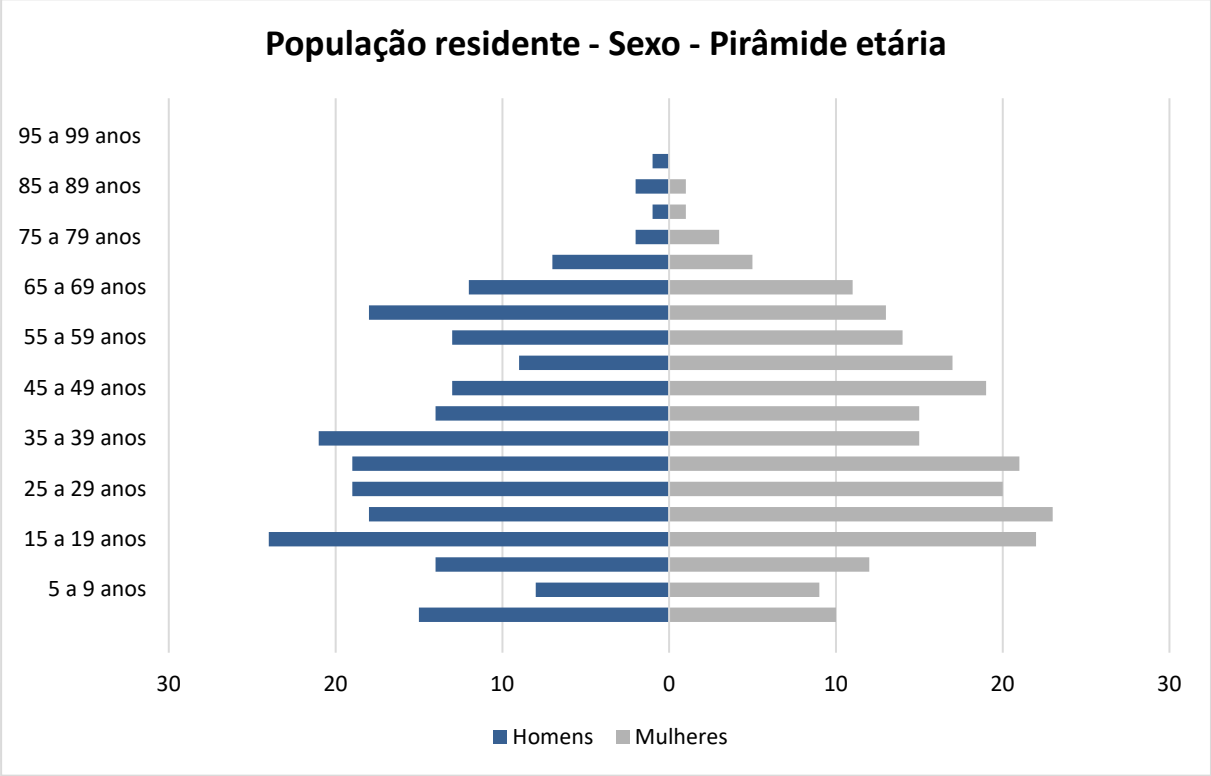

Gráfico 28. Pirâmide Etária da População Residente (2010) - Setor Censitário 350950205000750
Fonte: IBGE – Censo 2010

Setor Censitário 350950205000750 – População residente (2022)

Setor 350950205000750 Ano 2022				
Idade	Mulheres		Homens	
	%	#	%	#
0 a 4 anos	2,17	11	3,25	16
5 a 9 anos	1,95	9	1,74	8
10 a 14 anos	2,60	13	3,04	15
15 a 19 anos	4,77	23	5,21	25
20 a 24 anos	4,99	24	3,90	19
25 a 29 anos	4,34	21	4,12	20
30 a 34 anos	4,56	22	4,12	20
35 a 39 anos	3,25	16	4,56	22
40 a 44 anos	3,25	16	3,04	15
45 a 49 anos	4,12	20	2,82	14
50 a 54 anos	3,69	18	1,95	9
55 a 59 anos	3,04	15	2,82	14
60 a 64 anos	2,82	14	3,90	19
65 a 69 anos	2,39	12	2,60	13
70 a 74 anos	1,08	5	1,52	7
75 a 79 anos	0,65	3	0,43	2
80 a 84 anos	0,22	1	0,22	1
85 a 89 anos	0,22	1	0,43	2
90 a 94 anos	0,00	0	0,22	1
95 a 99 anos	0,00	0	0,00	0
Mais de 100 anos	0,00	0	0,00	0
Total	50,11	244	49,89	243
TOTAL	**486**			

Tabela 71. População residente (2022) - Setor Censitário 350950205000750
Fonte: IBGE /Censo 2022 - Modificado por Global Vias.

Setor Censitário 350950205000797 – População residente (2010)

Setor 350950205000797 Ano 2010				
Idade	Mulheres		Homens	
	%	#	%	#
0 a 4 anos	2,71	19	1,71	12
5 a 9 anos	1,57	11	1,99	14
10 a 14 anos	1,85	13	3,28	23
15 a 19 anos	3,13	22	3,28	23
20 a 24 anos	4,13	29	4,42	31
25 a 29 anos	3,42	24	4,70	33
30 a 34 anos	4,42	31	3,28	23
35 a 39 anos	2,99	21	2,28	16
40 a 44 anos	3,99	28	4,42	31
45 a 49 anos	3,99	28	3,56	25
50 a 54 anos	4,13	29	4,27	30
55 a 59 anos	3,99	28	3,42	24
60 a 64 anos	3,13	22	2,56	18
65 a 69 anos	1,71	12	1,71	12
70 a 74 anos	2,56	18	1,00	7
75 a 79 anos	1,14	8	1,28	9
80 a 84 anos	2,56	18	0,57	4
85 a 89 anos	0,43	3	0,14	1
90 a 94 anos	0,14	1	0,14	1
95 a 99 anos	0,00	0	0,00	0
Mais de 100 anos	0,00	0	0,00	0
Total	51,99	365	48,01	337
TOTAL	**702**			

Tabela 72. População residente (2010) - Setor Censitário 350950205000797
Fonte: IBGE – Censo 2010

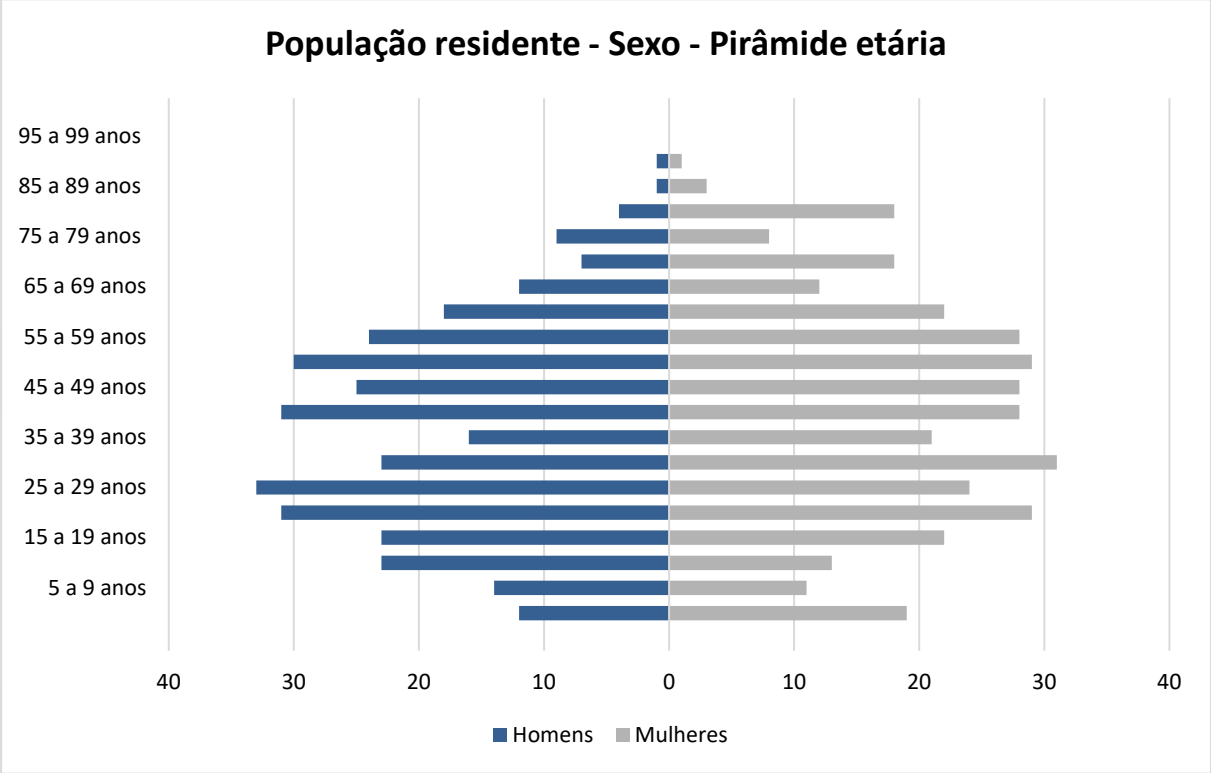

Gráfico 29. Pirâmide Etária da População Residente (2010) - Setor Censitário 350950205000797
Fonte: IBGE – Censo 2010

Setor Censitário 350950205000797 – População residente (2022)

Setor 350950205000797 Ano 2022				
Idade	Mulheres		Homens	
	%	#	%	#
0 a 4 anos	2,71	20	1,71	13
5 a 9 anos	1,57	12	1,99	15
10 a 14 anos	1,85	14	3,28	24
15 a 19 anos	3,13	23	3,28	24
20 a 24 anos	4,13	31	4,42	33
25 a 29 anos	3,42	25	4,70	35
30 a 34 anos	4,42	33	3,28	24
35 a 39 anos	2,99	22	2,28	17
40 a 44 anos	3,99	30	4,42	33
45 a 49 anos	3,99	30	3,56	26
50 a 54 anos	4,13	31	4,27	32
55 a 59 anos	3,99	30	3,42	25
60 a 64 anos	3,13	23	2,56	19
65 a 69 anos	1,71	13	1,71	13
70 a 74 anos	2,56	19	1,00	7
75 a 79 anos	1,14	8	1,28	9
80 a 84 anos	2,56	19	0,57	4
85 a 89 anos	0,43	3	0,14	1
90 a 94 anos	0,14	1	0,14	1
95 a 99 anos	0,00	0	0,00	0
Mais de 100 anos	0,00	0	0,00	0
Total	51,99	385	48,01	355
TOTAL	**740**			

Tabela 73. População residente (2022) - Setor Censitário 350950205000797
Fonte: IBGE /Censo 2022 - Modificado por Global Vias.

Setor Censitário 350950205001391 – População residente (2010)

Setor 350950205001391 Ano 2010				
Idade	Mulheres		Homens	
	%	#	%	#
0 a 4 anos	1,99	9	2,87	13
5 a 9 anos	3,97	18	3,09	14
10 a 14 anos	5,08	23	4,42	20
15 a 19 anos	6,18	28	5,30	24
20 a 24 anos	4,19	19	5,96	27
25 a 29 anos	2,43	11	4,64	21
30 a 34 anos	4,42	20	4,19	19
35 a 39 anos	6,62	30	4,19	19
40 a 44 anos	3,53	16	3,09	14
45 a 49 anos	3,31	15	3,09	14
50 a 54 anos	1,77	8	2,21	10
55 a 59 anos	3,09	14	2,87	13
60 a 64 anos	1,10	5	1,32	6
65 a 69 anos	1,10	5	0,88	4
70 a 74 anos	0,66	3	0,44	2
75 a 79 anos	1,10	5	0,88	4
80 a 84 anos	0,00	0	0,00	0
85 a 89 anos	0,00	0	0,00	0
90 a 94 anos	0,00	0	0,00	0
95 a 99 anos	0,00	0	0,00	0
Mais de 100 anos	0,00	0	0,00	0
Total	50,55	229	49,45	224
TOTAL	**453**			

Tabela 74. População residente (2010) - Setor Censitário 350950205001391
Fonte: IBGE – Censo 2010

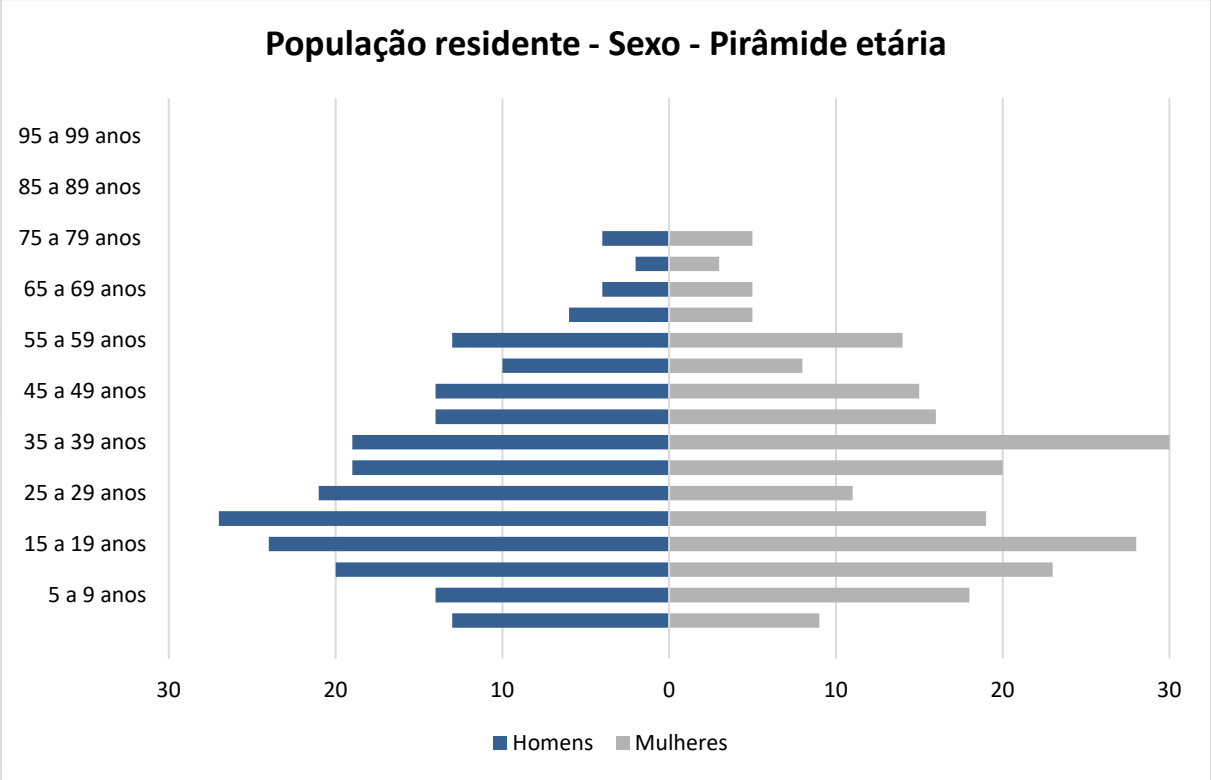

Gráfico 30. Pirâmide Etária da População Residente (2010) - Setor Censitário 350950205001391
Fonte: IBGE – Censo 2010

Setor Censitário 350950205001391 – População residente (2022)

Setor 350950205001391 Ano 2022				
Idade	Mulheres		Homens	
	%	#	%	#
0 a 4 anos	1,99	9	2,87	14
5 a 9 anos	3,97	19	3,09	15
10 a 14 anos	5,08	24	4,42	21
15 a 19 anos	6,18	30	5,30	25
20 a 24 anos	4,19	20	5,96	28
25 a 29 anos	2,43	12	4,64	22
30 a 34 anos	4,42	21	4,19	20
35 a 39 anos	6,62	32	4,19	20
40 a 44 anos	3,53	17	3,09	15
45 a 49 anos	3,31	16	3,09	15
50 a 54 anos	1,77	8	2,21	11
55 a 59 anos	3,09	15	2,87	14
60 a 64 anos	1,10	5	1,32	6
65 a 69 anos	1,10	5	0,88	4
70 a 74 anos	0,66	3	0,44	2
75 a 79 anos	1,10	5	0,88	4
80 a 84 anos	0,00	0	0,00	0
85 a 89 anos	0,00	0	0,00	0
90 a 94 anos	0,00	0	0,00	0
95 a 99 anos	0,00	0	0,00	0
Mais de 100 anos	0,00	0	0,00	0
Total	50,55	242	49,45	236
TOTAL	**478**			

Tabela 75. População residente (2022) - Setor Censitário 350950205001391
Fonte: IBGE /Censo 2022 - Modificado por Global Vias.

Setor Censitário 350950205000796 – População residente (2010)

Setor 350950205000796 Ano 2010				
Idade	Mulheres		Homens	
	%	#	%	#
0 a 4 anos	2,48	13	3,63	19
5 a 9 anos	2,10	11	4,77	25
10 a 14 anos	3,63	19	4,77	25
15 a 19 anos	5,53	29	5,53	29
20 a 24 anos	7,06	37	4,96	26
25 a 29 anos	4,77	25	3,63	19
30 a 34 anos	2,86	15	3,63	19
35 a 39 anos	3,82	20	4,01	21
40 a 44 anos	3,44	18	2,48	13
45 a 49 anos	3,82	20	3,63	19
50 a 54 anos	3,05	16	2,67	14
55 a 59 anos	2,29	12	1,72	9
60 a 64 anos	2,86	15	1,15	6
65 a 69 anos	1,72	9	0,38	2
70 a 74 anos	0,95	5	1,53	8
75 a 79 anos	0,38	2	0,19	1
80 a 84 anos	0,19	1	0,19	1
85 a 89 anos	0,00	0	0,19	1
90 a 94 anos	0,00	0	0,00	0
95 a 99 anos	0,00	0	0,00	0
Mais de 100 anos	0,00	0	0,00	0
Total	50,95	267	49,05	257
TOTAL	**524**			

Tabela 76. População residente (2010) - Setor Censitário 350950205000796
Fonte: IBGE – Censo 2010

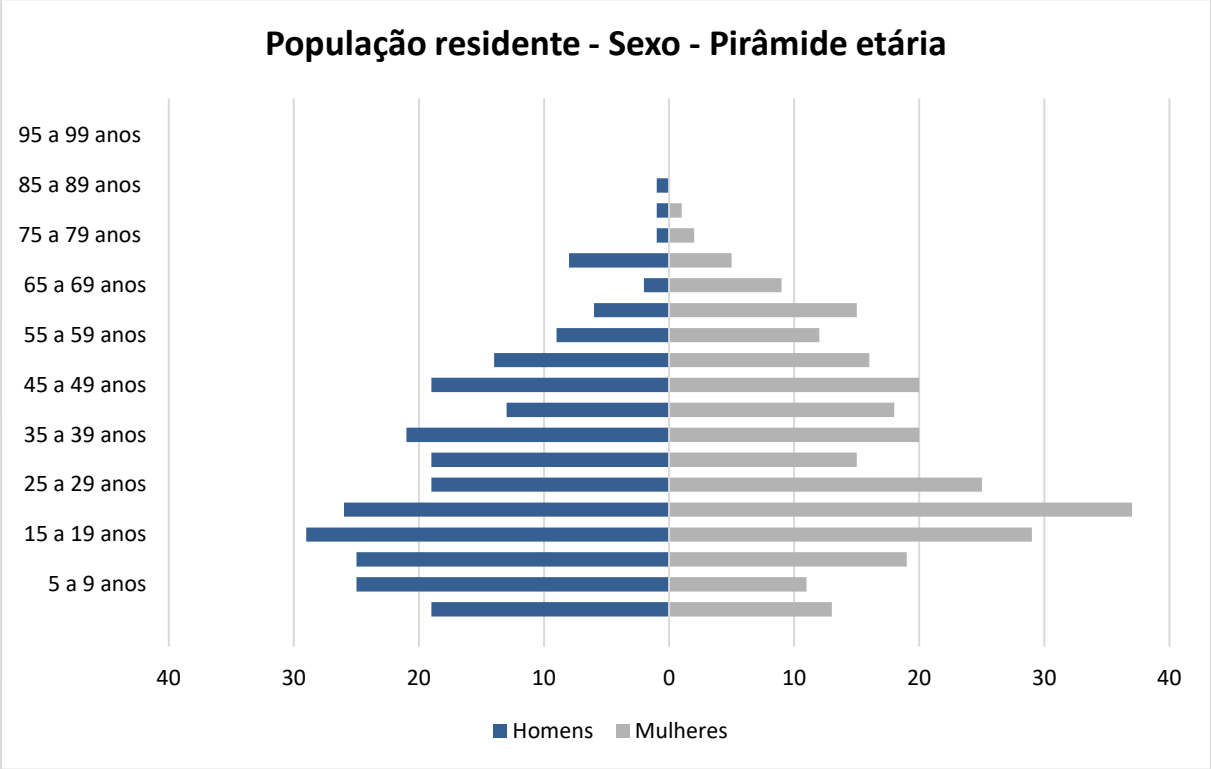

Gráfico 31. Pirâmide Etária da População Residente (2010) - Setor Censitário 350950205000796
Fonte: IBGE – Censo 2010

Setor Censitário 350950205000796 – População residente (2022)

Setor 350950205000796 Ano 2022				
Idade	Mulheres		Homens	
	%	#	%	#
0 a 4 anos	2,48	14	3,63	20
5 a 9 anos	2,10	12	4,77	26
10 a 14 anos	3,63	20	4,77	26
15 a 19 anos	5,53	31	5,53	31
20 a 24 anos	7,06	39	4,96	27
25 a 29 anos	4,77	26	3,63	20
30 a 34 anos	2,86	16	3,63	20
35 a 39 anos	3,82	21	4,01	22
40 a 44 anos	3,44	19	2,48	14
45 a 49 anos	3,82	21	3,63	20
50 a 54 anos	3,05	17	2,67	15
55 a 59 anos	2,29	13	1,72	9
60 a 64 anos	2,86	16	1,15	6
65 a 69 anos	1,72	9	0,38	2
70 a 74 anos	0,95	5	1,53	8
75 a 79 anos	0,38	2	0,19	1
80 a 84 anos	0,19	1	0,19	1
85 a 89 anos	0,00	0	0,19	1
90 a 94 anos	0,00	0	0,00	0
95 a 99 anos	0,00	0	0,00	0
Mais de 100 anos	0,00	0	0,00	0
Total	50,95	282	49,05	271
TOTAL	**553**			

Tabela 77. População residente (2022) - Setor Censitário 350950205000796
Fonte: IBGE /Censo 2022 - Modificado por Global Vias.

Setor Censitário 350950205000795 – População residente (2010)

Setor 350950205000795 Ano 2010				
Idade	Mulheres		Homens	
	%	#	%	#
0 a 4 anos	3,38	25	3,24	24
5 a 9 anos	2,43	18	3,51	26
10 a 14 anos	5,81	43	5,54	41
15 a 19 anos	4,32	32	4,19	31
20 a 24 anos	5,14	38	6,22	46
25 a 29 anos	4,73	35	5,81	43
30 a 34 anos	5,27	39	4,32	32
35 a 39 anos	3,65	27	3,78	28
40 a 44 anos	3,65	27	3,65	27
45 a 49 anos	2,70	20	2,30	17
50 a 54 anos	2,43	18	2,16	16
55 a 59 anos	2,16	16	1,76	13
60 a 64 anos	1,35	10	1,35	10
65 a 69 anos	1,62	12	0,54	4
70 a 74 anos	0,95	7	0,54	4
75 a 79 anos	0,54	4	0,54	4
80 a 84 anos	0,41	3	0,00	0
85 a 89 anos	0,00	0	0,00	0
90 a 94 anos	0,00	0	0,00	0
95 a 99 anos	0,00	0	0,00	0
Mais de 100 anos	0,00	0	0,00	0
Total	50,54	374	49,46	366
TOTAL	**740**			

Tabela 78. População residente (2010) - Setor Censitário 350950205000795
Fonte: IBGE – Censo 2010

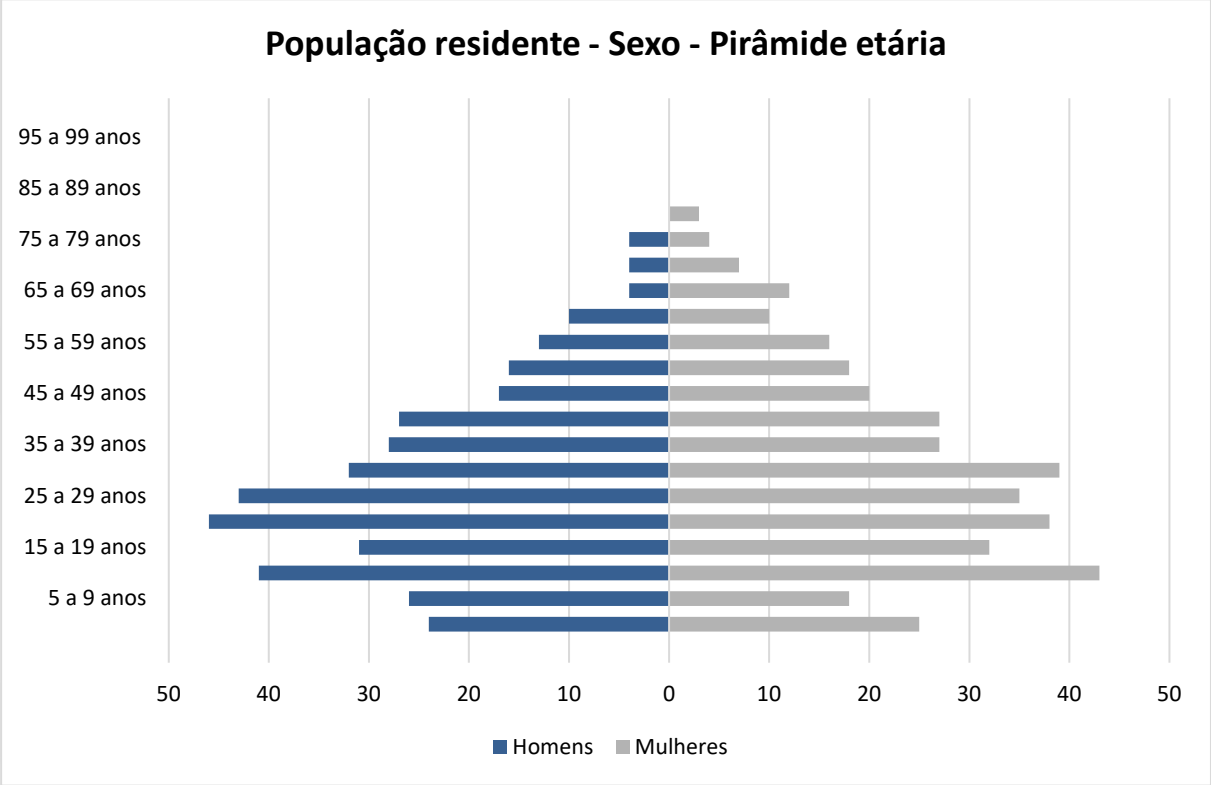

Gráfico 32. Pirâmide Etária da População Residente (2010) - Setor Censitário 350950205000795
Fonte: IBGE – Censo 2010

Setor Censitário 350950205000795 – População residente (2022)

Setor 350950205000795 Ano 2022				
Idade	Mulheres		Homens	
	%	#	%	#
0 a 4 anos	3,38	26	3,24	25
5 a 9 anos	2,43	19	3,51	27
10 a 14 anos	5,81	45	5,54	43
15 a 19 anos	4,32	34	4,19	33
20 a 24 anos	5,14	40	6,22	49
25 a 29 anos	4,73	37	5,81	45
30 a 34 anos	5,27	41	4,32	34
35 a 39 anos	3,65	28	3,78	30
40 a 44 anos	3,65	28	3,65	28
45 a 49 anos	2,70	21	2,30	18
50 a 54 anos	2,43	19	2,16	17
55 a 59 anos	2,16	17	1,76	14
60 a 64 anos	1,35	11	1,35	11
65 a 69 anos	1,62	13	0,54	4
70 a 74 anos	0,95	7	0,54	4
75 a 79 anos	0,54	4	0,54	4
80 a 84 anos	0,41	3	0,00	0
85 a 89 anos	0,00	0	0,00	0
90 a 94 anos	0,00	0	0,00	0
95 a 99 anos	0,00	0	0,00	0
Mais de 100 anos	0,00	0	0,00	0
Total	50,54	394	49,46	386
TOTAL	**780**			

Tabela 79. População residente (2022) - Setor Censitário 350950205000795
Fonte: IBGE /Censo 2022 - Modificado por Global Vias.

Setor Censitário 350950205000794 – População residente (2010)

Setor 350950205000794 Ano 2010				
Idade	Mulheres		Homens	
	%	#	%	#
0 a 4 anos	2,51	18	2,65	19
5 a 9 anos	2,23	16	3,07	22
10 a 14 anos	4,47	32	2,51	18
15 a 19 anos	3,21	23	1,82	13
20 a 24 anos	4,75	34	4,33	31
25 a 29 anos	5,03	36	3,91	28
30 a 34 anos	3,35	24	4,19	30
35 a 39 anos	3,49	25	4,89	35
40 a 44 anos	3,07	22	2,93	21
45 a 49 anos	4,33	31	3,49	25
50 a 54 anos	4,61	33	3,07	22
55 a 59 anos	3,07	22	1,12	8
60 a 64 anos	2,37	17	4,19	30
65 a 69 anos	2,09	15	1,82	13
70 a 74 anos	1,96	14	1,26	9
75 a 79 anos	1,12	8	0,98	7
80 a 84 anos	0,42	3	0,98	7
85 a 89 anos	0,28	2	0,28	2
90 a 94 anos	0,00	0	0,14	1
95 a 99 anos	0,00	0	0,00	0
Mais de 100 anos	0,00	0	0,00	0
Total	52,37	375	47,63	341
TOTAL	**716**			

Tabela 80. População residente (2010) - Setor Censitário 350950205000794
Fonte: IBGE – Censo 2010

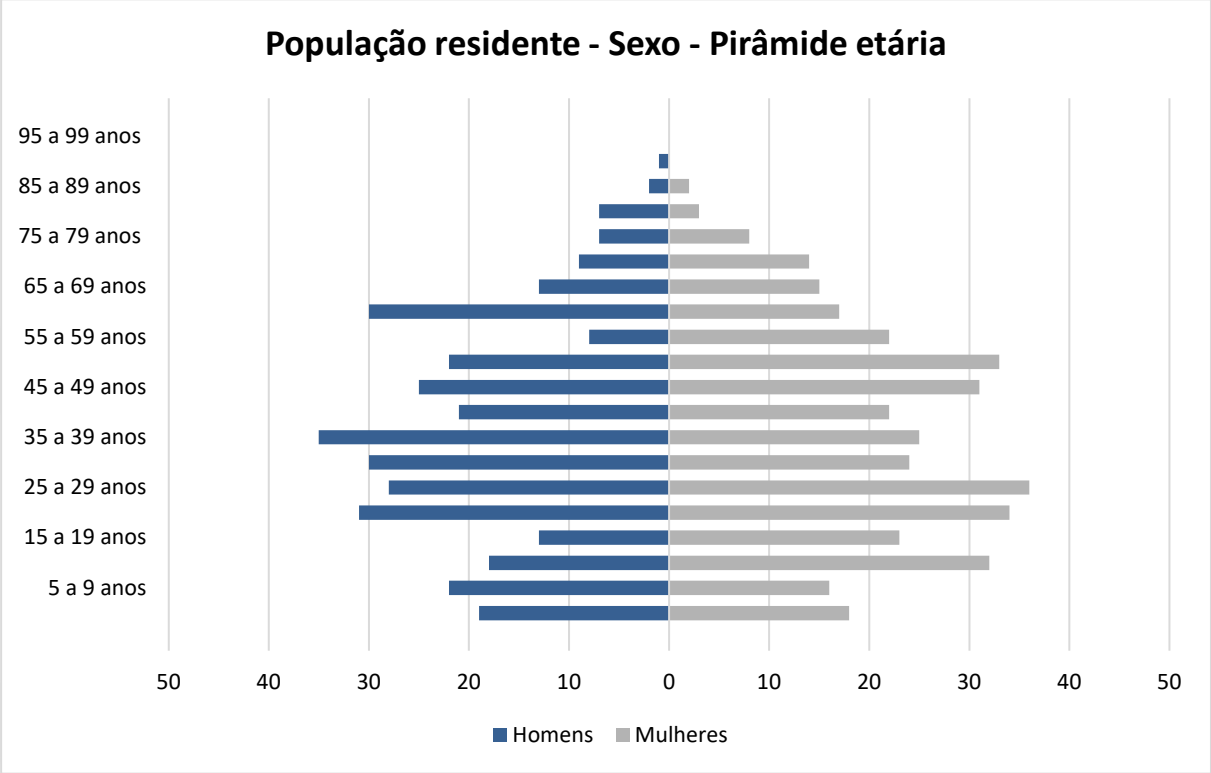

Gráfico 33. Pirâmide Etária da População Residente (2010) - Setor Censitário 350950205000794
Fonte: IBGE – Censo 2010

Setor Censitário 350950205000794 – População residente (2022)

Setor 350950205000794 Ano 2022				
Idade	Mulheres		Homens	
	%	#	%	#
0 a 4 anos	2,51	19	2,65	20
5 a 9 anos	2,23	17	3,07	23
10 a 14 anos	4,47	34	2,51	19
15 a 19 anos	3,21	24	1,82	14
20 a 24 anos	4,75	36	4,33	33
25 a 29 anos	5,03	38	3,91	30
30 a 34 anos	3,35	25	4,19	32
35 a 39 anos	3,49	26	4,89	37
40 a 44 anos	3,07	23	2,93	22
45 a 49 anos	4,33	33	3,49	26
50 a 54 anos	4,61	35	3,07	23
55 a 59 anos	3,07	23	1,12	8
60 a 64 anos	2,37	18	4,19	32
65 a 69 anos	2,09	16	1,82	14
70 a 74 anos	1,96	15	1,26	9
75 a 79 anos	1,12	8	0,98	7
80 a 84 anos	0,42	3	0,98	7
85 a 89 anos	0,28	2	0,28	2
90 a 94 anos	0,00	0	0,14	1
95 a 99 anos	0,00	0	0,00	0
Mais de 100 anos	0,00	0	0,00	0
Total	52,37	395	47,63	360
TOTAL	**755**			

Tabela 81. População residente (2022) - Setor Censitário 350950205000794
Fonte: IBGE /Censo 2022 - Modificado por Global Vias.

Setor Censitário 350950205000749 – População residente (2010)

Setor 350950205000749 Ano 2010				
Idade	Mulheres		Homens	
	%	#	%	#
0 a 4 anos	1,85	21	1,94	22
5 a 9 anos	2,29	26	1,41	16
10 a 14 anos	2,38	27	2,73	31
15 a 19 anos	2,46	28	2,20	25
20 a 24 anos	3,35	38	3,43	39
25 a 29 anos	3,96	45	4,58	52
30 a 34 anos	3,87	44	2,20	25
35 a 39 anos	3,52	40	3,08	35
40 a 44 anos	3,35	38	2,73	31
45 a 49 anos	4,67	53	4,05	46
50 a 54 anos	4,67	53	3,70	42
55 a 59 anos	3,70	42	2,73	31
60 a 64 anos	4,31	49	3,35	38
65 a 69 anos	3,08	35	3,08	35
70 a 74 anos	2,02	23	2,02	23
75 a 79 anos	2,02	23	1,32	15
80 a 84 anos	1,23	14	1,23	14
85 a 89 anos	0,70	8	0,44	5
90 a 94 anos	0,26	3	0,00	0
95 a 99 anos	0,09	1	0,00	0
Mais de 100 anos	0,00	0	0,00	0
Total	53,79	611	46,21	525
TOTAL	**1.136**			

Tabela 82. População residente (2010) - Setor Censitário 350950205000749
Fonte: IBGE – Censo 2010

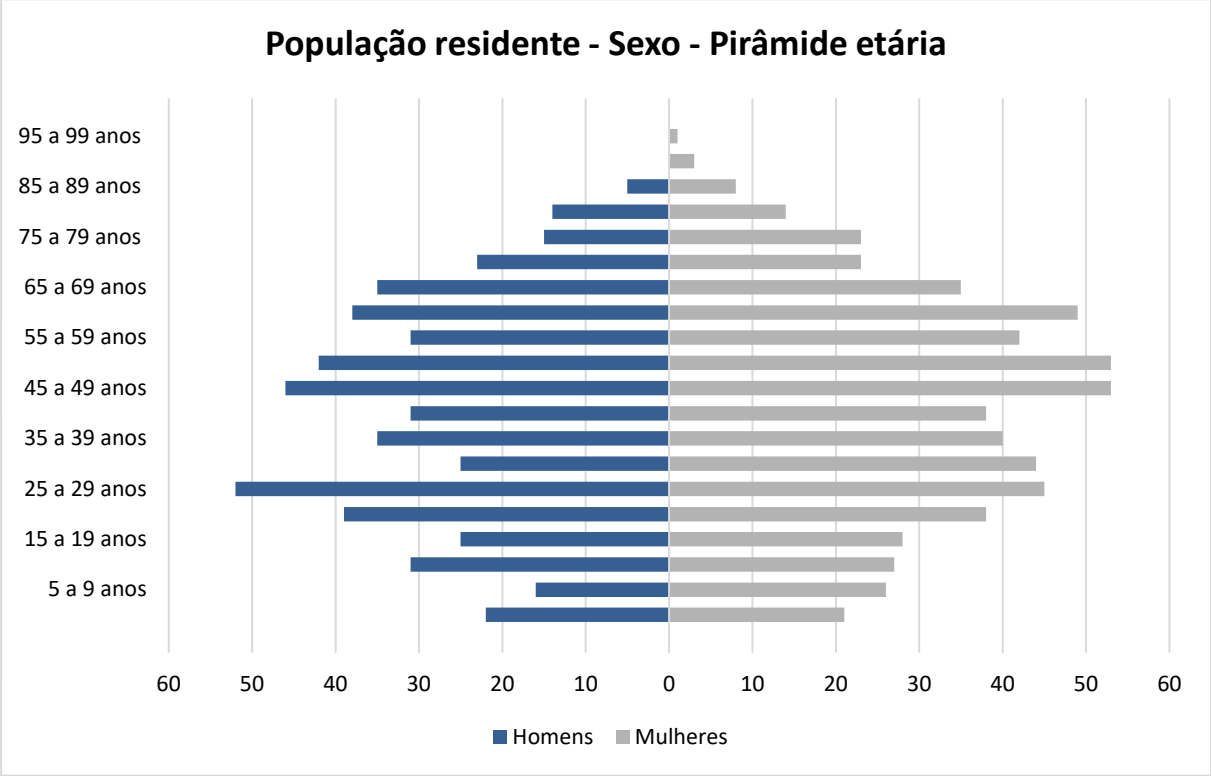

Gráfico 34. Pirâmide Etária da População Residente (2010) - Setor Censitário 350950205000749
Fonte: IBGE – Censo 2010

Setor Censitário 350950205000749 – População residente (2022)

Setor 350950205000749 Ano 2022				
Idade	Mulheres		Homens	
	%	#	%	#
0 a 4 anos	1,85	22	1,94	23
5 a 9 anos	2,29	27	1,41	17
10 a 14 anos	2,38	28	2,73	33
15 a 19 anos	2,46	30	2,20	26
20 a 24 anos	3,35	40	3,43	41
25 a 29 anos	3,96	47	4,58	55
30 a 34 anos	3,87	46	2,20	26
35 a 39 anos	3,52	42	3,08	37
40 a 44 anos	3,35	40	2,73	33
45 a 49 anos	4,67	56	4,05	49
50 a 54 anos	4,67	56	3,70	44
55 a 59 anos	3,70	44	2,73	33
60 a 64 anos	4,31	52	3,35	40
65 a 69 anos	3,08	37	3,08	37
70 a 74 anos	2,02	24	2,02	24
75 a 79 anos	2,02	24	1,32	16
80 a 84 anos	1,23	15	1,23	15
85 a 89 anos	0,70	8	0,44	5
90 a 94 anos	0,26	3	0,00	0
95 a 99 anos	0,09	1	0,00	0
Mais de 100 anos	0,00	0	0,00	0
Total	53,79	644	46,21	554
TOTAL	**1.198**			

Tabela 83. População residente (2022) - Setor Censitário 350950205000749
Fonte: IBGE /Censo 2022 - Modificado por Global Vias.

Setor Censitário 350950205000792 – População residente (2010)

Setor 350950205000792 Ano 2010				
Idade	Mulheres		Homens	
	%	#	%	#
0 a 4 anos	2,00	10	1,40	7
5 a 9 anos	2,20	11	0,60	3
10 a 14 anos	3,21	16	2,20	11
15 a 19 anos	3,21	16	2,20	11
20 a 24 anos	5,81	29	5,01	25
25 a 29 anos	4,21	21	5,61	28
30 a 34 anos	4,21	21	3,61	18
35 a 39 anos	2,20	11	2,40	12
40 a 44 anos	3,81	19	1,60	8
45 a 49 anos	3,41	17	3,41	17
50 a 54 anos	3,61	18	2,20	11
55 a 59 anos	4,21	21	3,81	19
60 a 64 anos	4,41	22	2,61	13
65 a 69 anos	2,81	14	3,41	17
70 a 74 anos	2,61	13	1,80	9
75 a 79 anos	1,40	7	1,40	7
80 a 84 anos	1,40	7	0,60	3
85 a 89 anos	0,40	2	0,20	1
90 a 94 anos	0,60	3	0,00	0
95 a 99 anos	0,20	1	0,00	0
Mais de 100 anos	0,00	0	0,00	0
Total	55,91	279	44,09	220
TOTAL	**499**			

Tabela 84. População residente (2010) - Setor Censitário 350950205000792
Fonte: IBGE – Censo 2010

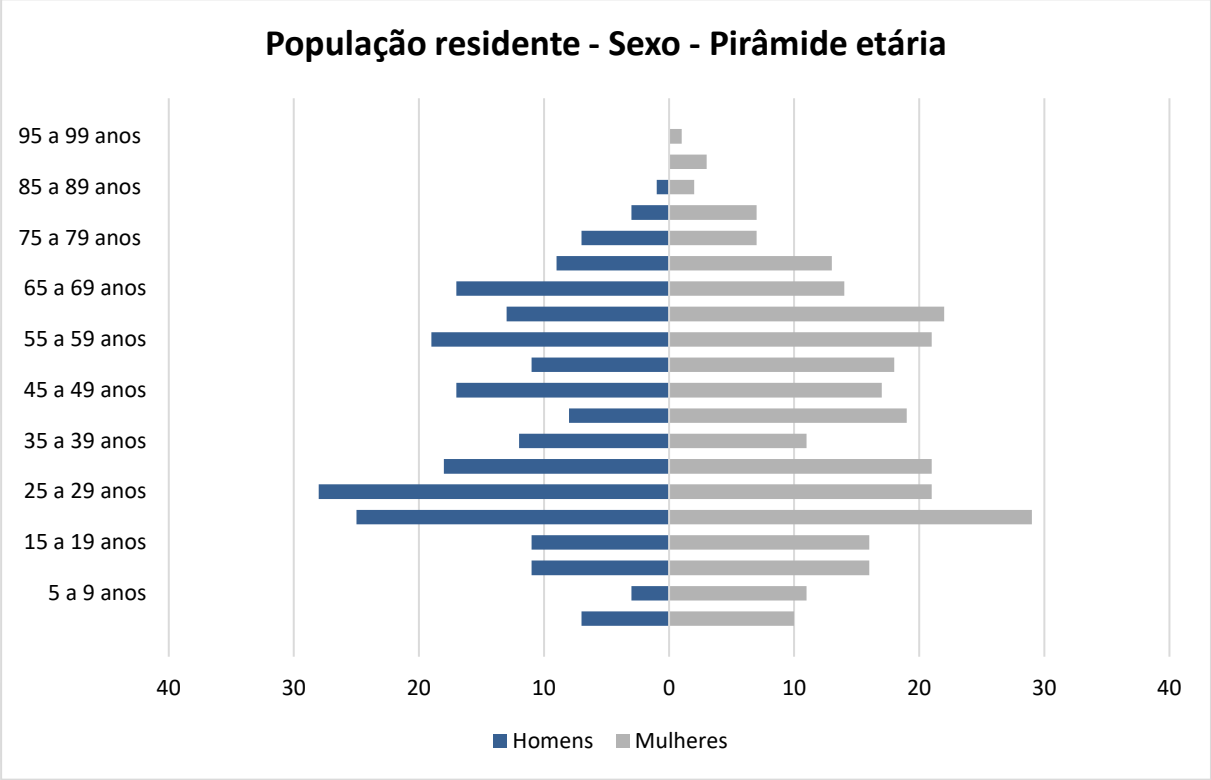

Gráfico 35. Pirâmide Etária da População Residente (2010) - Setor Censitário 350950205000792
Fonte: IBGE – Censo 2010

Setor Censitário 350950205000792 – População residente (2022)

Setor 350950205000792 Ano 2022				
Idade	Mulheres		Homens	
	%	#	%	#
0 a 4 anos	2,00	11	1,40	7
5 a 9 anos	2,20	12	0,60	3
10 a 14 anos	3,21	17	2,20	12
15 a 19 anos	3,21	17	2,20	12
20 a 24 anos	5,81	31	5,01	26
25 a 29 anos	4,21	22	5,61	30
30 a 34 anos	4,21	22	3,61	19
35 a 39 anos	2,20	12	2,40	13
40 a 44 anos	3,81	20	1,60	8
45 a 49 anos	3,41	18	3,41	18
50 a 54 anos	3,61	19	2,20	12
55 a 59 anos	4,21	22	3,81	20
60 a 64 anos	4,41	23	2,61	14
65 a 69 anos	2,81	15	3,41	18
70 a 74 anos	2,61	14	1,80	9
75 a 79 anos	1,40	7	1,40	7
80 a 84 anos	1,40	7	0,60	3
85 a 89 anos	0,40	2	0,20	1
90 a 94 anos	0,60	3	0,00	0
95 a 99 anos	0,20	1	0,00	0
Mais de 100 anos	0,00	0	0,00	0
Total	55,91	294	44,09	232
TOTAL	**526**			

Tabela 85. População residente (2022) - Setor Censitário 350950205000792
Fonte: IBGE /Censo 2022 - Modificado por Global Vias.

Setor Censitário 350950205000793 – População residente (2010)

Setor 350950205000793 Ano 2010				
Idade	Mulheres		Homens	
	%	#	%	#
0 a 4 anos	1,95	11	1,42	8
5 a 9 anos	1,77	10	2,30	13
10 a 14 anos	2,30	13	1,60	9
15 a 19 anos	2,13	12	2,13	12
20 a 24 anos	4,61	26	3,37	19
25 a 29 anos	2,66	15	4,43	25
30 a 34 anos	5,85	33	2,84	16
35 a 39 anos	3,01	17	4,43	25
40 a 44 anos	5,14	29	3,90	22
45 a 49 anos	3,37	19	3,19	18
50 a 54 anos	3,37	19	4,08	23
55 a 59 anos	2,84	16	1,42	8
60 a 64 anos	3,72	21	2,48	14
65 a 69 anos	3,72	21	3,55	20
70 a 74 anos	3,01	17	2,48	14
75 a 79 anos	1,42	8	0,71	4
80 a 84 anos	1,42	8	1,60	9
85 a 89 anos	0,71	4	0,71	4
90 a 94 anos	0,18	1	0,18	1
95 a 99 anos	0,00	0	0,00	0
Mais de 100 anos	0,00	0	0,00	0
Total	53,19	300	46,81	264
TOTAL	**564**			

Tabela 86. População residente (2010) - Setor Censitário 350950205000793
Fonte: IBGE – Censo 2010

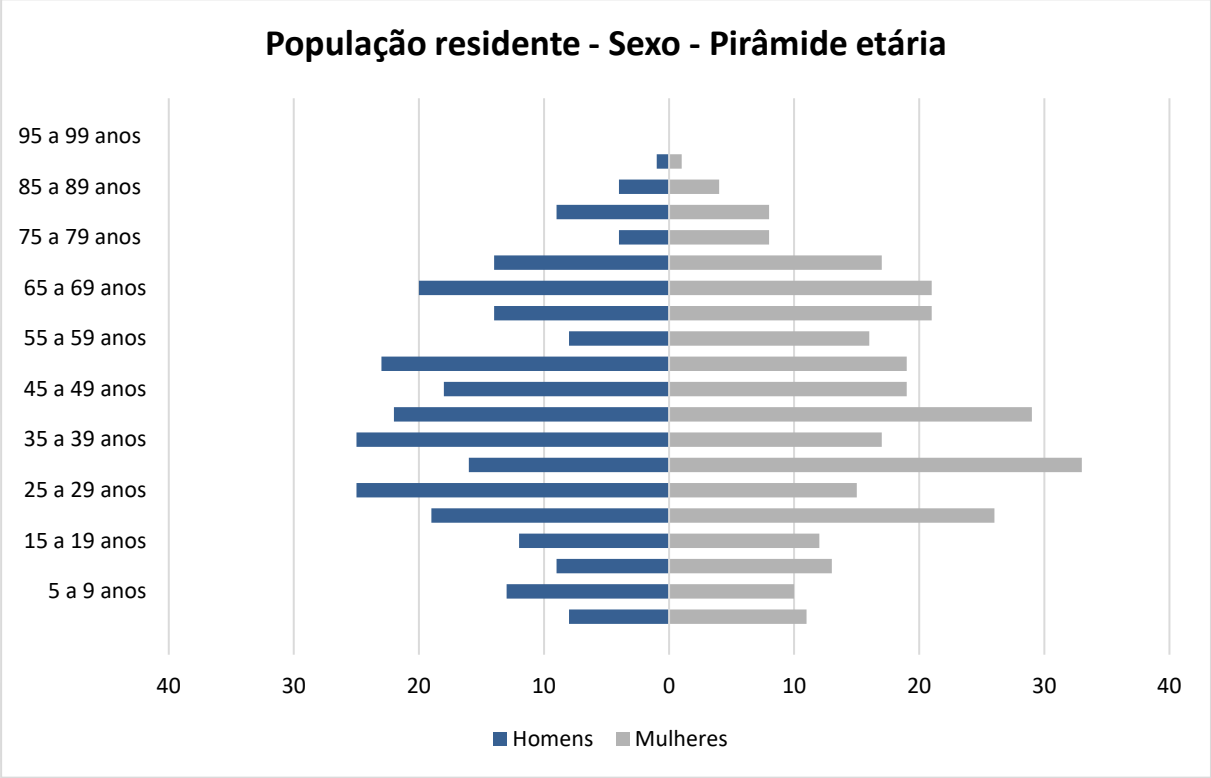

Gráfico 36. Pirâmide Etária da População Residente (2010) - Setor Censitário 350950205000793
Fonte: IBGE – Censo 2010

Setor Censitário 350950205000793 – População residente (2022)

Setor 350950205000793 Ano 2022				
Idade	Mulheres		Homens	
	%	#	%	#
0 a 4 anos	1,95	12	1,42	8
5 a 9 anos	1,77	11	2,30	14
10 a 14 anos	2,30	14	1,60	9
15 a 19 anos	2,13	13	2,13	13
20 a 24 anos	4,61	27	3,37	20
25 a 29 anos	2,66	16	4,43	26
30 a 34 anos	5,85	35	2,84	17
35 a 39 anos	3,01	18	4,43	26
40 a 44 anos	5,14	31	3,90	23
45 a 49 anos	3,37	20	3,19	19
50 a 54 anos	3,37	20	4,08	24
55 a 59 anos	2,84	17	1,42	8
60 a 64 anos	3,72	22	2,48	15
65 a 69 anos	3,72	22	3,55	21
70 a 74 anos	3,01	18	2,48	15
75 a 79 anos	1,42	8	0,71	4
80 a 84 anos	1,42	8	1,60	9
85 a 89 anos	0,71	4	0,71	4
90 a 94 anos	0,18	1	0,18	1
95 a 99 anos	0,00	0	0,00	0
Mais de 100 anos	0,00	0	0,00	0
Total	53,19	316	46,81	278
TOTAL	**595**			

Tabela 87. População residente (2022) - Setor Censitário 350950205000793
Fonte: IBGE /Censo 2022 - Modificado por Global Vias.

Setor Censitário 350950205000820 – População residente (2010)

Setor 350950205000820 Ano 2010				
Idade	Mulheres		Homens	
	%	#	%	#
0 a 4 anos	3,77	34	2,99	27
5 a 9 anos	2,10	19	2,10	19
10 a 14 anos	2,21	20	2,21	20
15 a 19 anos	3,10	28	3,43	31
20 a 24 anos	4,76	43	5,54	50
25 a 29 anos	7,97	72	7,31	66
30 a 34 anos	8,42	76	9,97	90
35 a 39 anos	3,77	34	4,98	45
40 a 44 anos	2,88	26	2,10	19
45 a 49 anos	3,10	28	2,66	24
50 a 54 anos	2,44	22	2,66	24
55 a 59 anos	1,22	11	1,33	12
60 a 64 anos	1,22	11	1,11	10
65 a 69 anos	0,22	2	0,78	7
70 a 74 anos	0,89	8	0,55	5
75 a 79 anos	0,66	6	0,44	4
80 a 84 anos	0,22	2	0,55	5
85 a 89 anos	0,22	2	0,00	0
90 a 94 anos	0,11	1	0,00	0
95 a 99 anos	0,00	0	0,00	0
Mais de 100 anos	0,00	0	0,00	0
Total	49,28	445	50,72	458
TOTAL	**903**			

Tabela 88. População residente (2010) - Setor Censitário 350950205000820
Fonte: IBGE – Censo 2010

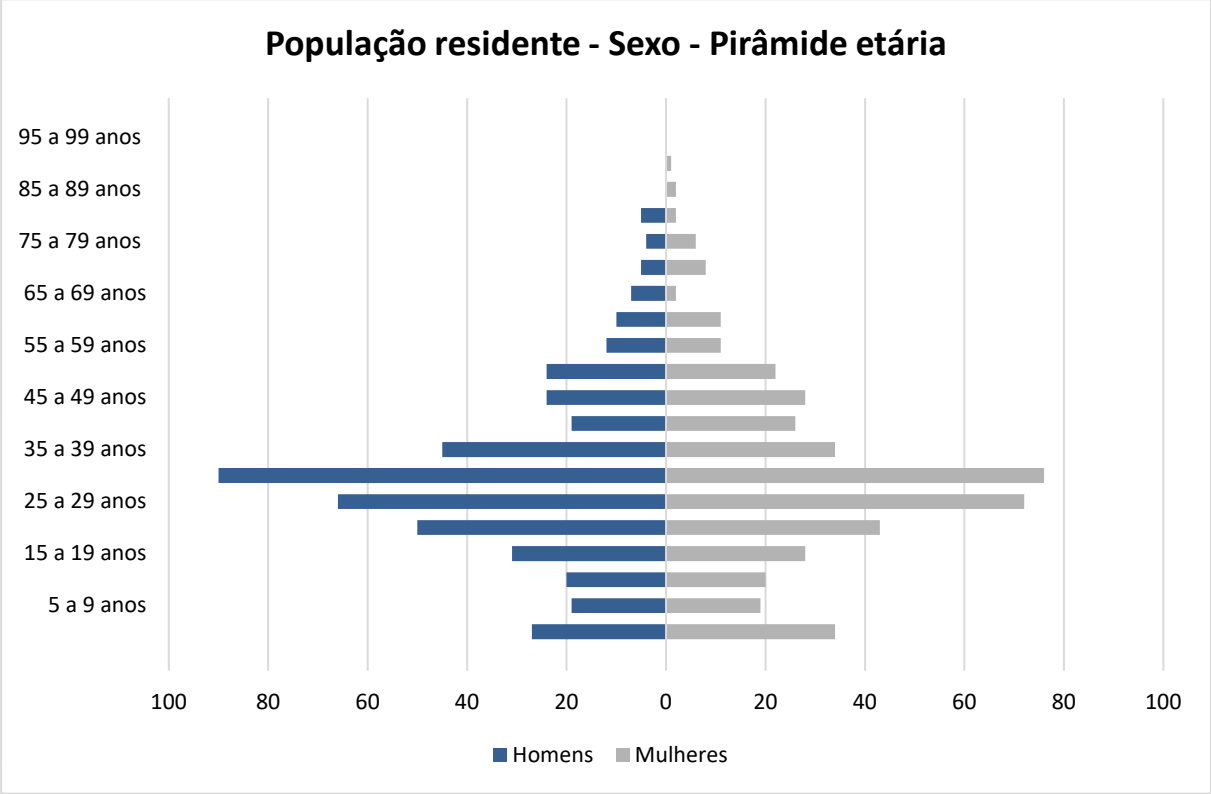

Gráfico 37. Pirâmide Etária da População Residente (2010) - Setor Censitário 350950205000820
Fonte: IBGE – Censo 2010

Setor Censitário 350950205000820 – População residente (2022)

Setor 350950205000820 Ano 2022				
Idade	Mulheres		Homens	
	%	#	%	#
0 a 4 anos	3,77	36	2,99	28
5 a 9 anos	2,10	20	2,10	20
10 a 14 anos	2,21	21	2,21	21
15 a 19 anos	3,10	30	3,43	33
20 a 24 anos	4,76	45	5,54	53
25 a 29 anos	7,97	76	7,31	70
30 a 34 anos	8,42	80	9,97	95
35 a 39 anos	3,77	36	4,98	47
40 a 44 anos	2,88	27	2,10	20
45 a 49 anos	3,10	30	2,66	25
50 a 54 anos	2,44	23	2,66	25
55 a 59 anos	1,22	12	1,33	13
60 a 64 anos	1,22	12	1,11	11
65 a 69 anos	0,22	2	0,78	7
70 a 74 anos	0,89	8	0,55	5
75 a 79 anos	0,66	6	0,44	4
80 a 84 anos	0,22	2	0,55	5
85 a 89 anos	0,22	2	0,00	0
90 a 94 anos	0,11	1	0,00	0
95 a 99 anos	0,00	0	0,00	0
Mais de 100 anos	0,00	0	0,00	0
Total	49,28	469	50,72	483
TOTAL	**952**			

Tabela 89. População residente (2022) - Setor Censitário 350950205000820
Fonte: IBGE /Censo 2022 - Modificado por Global Vias.

Setor Censitário 350950205000819 – População residente (2010)

Setor 350950205000819 Ano 2010				
Idade	Mulheres		Homens	
	%	#	%	#
0 a 4 anos	1,46	7	2,51	12
5 a 9 anos	1,67	8	4,38	21
10 a 14 anos	2,30	11	2,71	13
15 a 19 anos	2,71	13	2,30	11
20 a 24 anos	4,80	23	6,89	33
25 a 29 anos	7,31	35	7,10	34
30 a 34 anos	7,72	37	6,05	29
35 a 39 anos	4,80	23	6,26	30
40 a 44 anos	3,13	15	3,97	19
45 a 49 anos	3,97	19	2,09	10
50 a 54 anos	2,51	12	1,88	9
55 a 59 anos	2,09	10	2,71	13
60 a 64 anos	1,67	8	1,46	7
65 a 69 anos	0,84	4	1,04	5
70 a 74 anos	0,42	2	0,42	2
75 a 79 anos	0,21	1	0,42	2
80 a 84 anos	0,00	0	0,21	1
85 a 89 anos	0,00	0	0,00	0
90 a 94 anos	0,00	0	0,00	0
95 a 99 anos	0,00	0	0,00	0
Mais de 100 anos	0,00	0	0,00	0
Total	47,60	228	52,40	251
TOTAL	**479**			

Tabela 90. População residente (2010) - Setor Censitário 350950205000819
Fonte: IBGE – Censo 2010

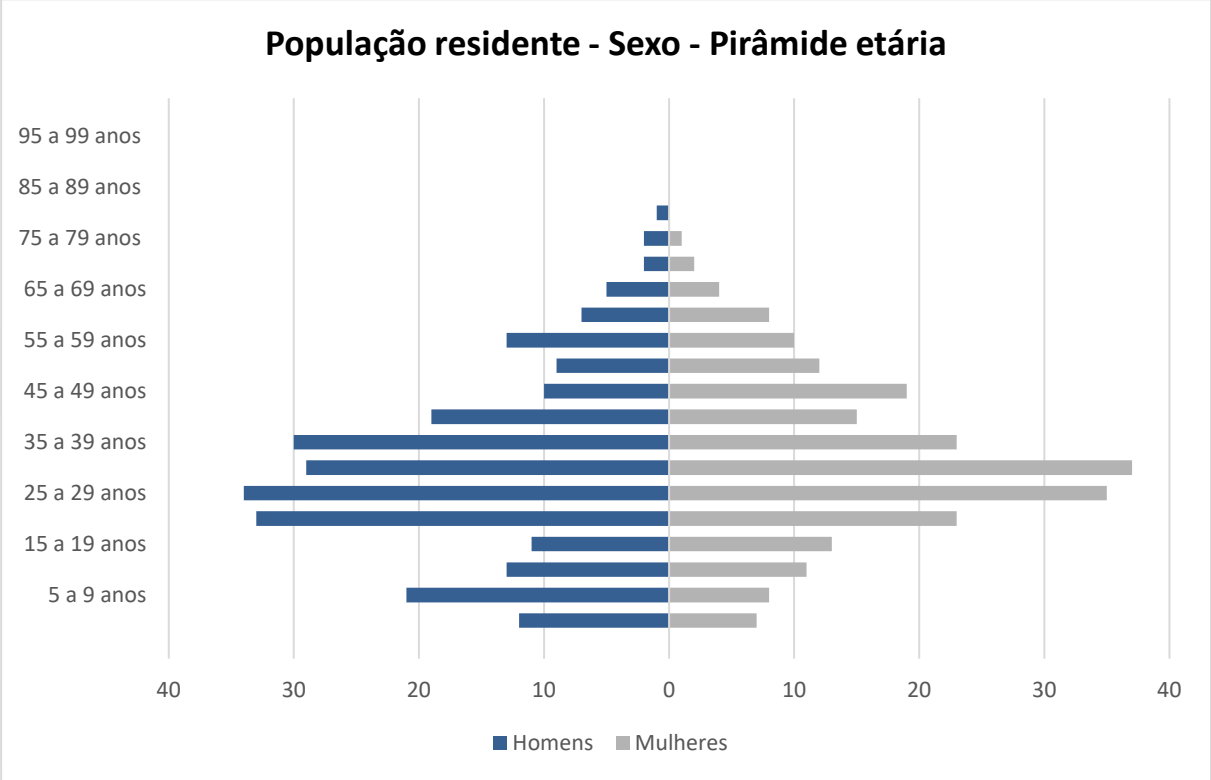

Gráfico 38. Pirâmide Etária da População Residente (2010) - Setor Censitário 350950205000819
Fonte: IBGE – Censo 2010

Setor Censitário 350950205000819 – População residente (2022)

Setor 350950205000819 Ano 2022				
Idade	Mulheres		Homens	
	%	#	%	#
0 a 4 anos	1,46	7	2,51	13
5 a 9 anos	1,67	8	4,38	22
10 a 14 anos	2,30	12	2,71	14
15 a 19 anos	2,71	14	2,30	12
20 a 24 anos	4,80	24	6,89	35
25 a 29 anos	7,31	37	7,10	36
30 a 34 anos	7,72	39	6,05	31
35 a 39 anos	4,80	24	6,26	32
40 a 44 anos	3,13	16	3,97	20
45 a 49 anos	3,97	20	2,09	11
50 a 54 anos	2,51	13	1,88	9
55 a 59 anos	2,09	11	2,71	14
60 a 64 anos	1,67	8	1,46	7
65 a 69 anos	0,84	4	1,04	5
70 a 74 anos	0,42	2	0,42	2
75 a 79 anos	0,21	1	0,42	2
80 a 84 anos	0,00	0	0,21	1
85 a 89 anos	0,00	0	0,00	0
90 a 94 anos	0,00	0	0,00	0
95 a 99 anos	0,00	0	0,00	0
Mais de 100 anos	0,00	0	0,00	0
Total	47,60	240	52,40	265
TOTAL	**505**			

Tabela 91. População residente (2022) - Setor Censitário 350950205000819
Fonte: IBGE /Censo 2022 - Modificado por Global Vias.

Setor Censitário 350950205000791 – População residente (2010)

Setor 350950205000791 Ano 2010				
Idade	Mulheres		Homens	
	%	#	%	#
0 a 4 anos	3,05	15	3,67	18
5 a 9 anos	2,85	14	2,65	13
10 a 14 anos	2,44	12	2,65	13
15 a 19 anos	4,28	21	1,22	6
20 a 24 anos	4,28	21	5,09	25
25 a 29 anos	5,50	27	5,09	25
30 a 34 anos	9,37	46	7,13	35
35 a 39 anos	6,72	33	5,70	28
40 a 44 anos	4,28	21	5,09	25
45 a 49 anos	2,24	11	3,26	16
50 a 54 anos	2,24	11	3,67	18
55 a 59 anos	1,83	9	0,81	4
60 a 64 anos	0,61	3	0,81	4
65 a 69 anos	1,02	5	0,41	2
70 a 74 anos	0,20	1	0,41	2
75 a 79 anos	0,61	3	0,20	1
80 a 84 anos	0,20	1	0,00	0
85 a 89 anos	0,20	1	0,00	0
90 a 94 anos	0,00	0	0,20	1
95 a 99 anos	0,00	0	0,00	0
Mais de 100 anos	0,00	0	0,00	0
Total	51,93	255	48,07	236
TOTAL	**491**			

Tabela 92. População residente (2010) - Setor Censitário 350950205000791
Fonte: IBGE – Censo 2010

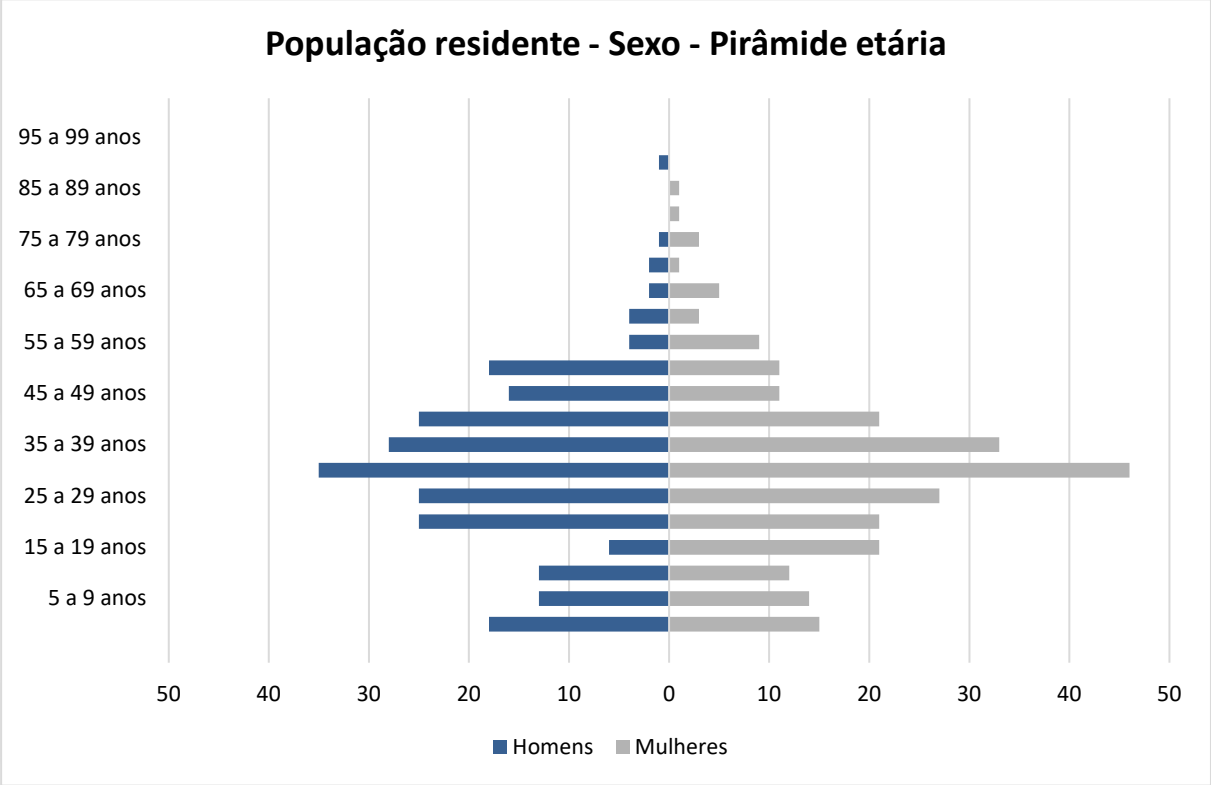

Gráfico 39. Pirâmide Etária da População Residente (2010) - Setor Censitário 350950205000791
Fonte: IBGE – Censo 2010

Setor Censitário 350950205000791 – População residente (2022)

Setor 350950205000791 Ano 2022				
Idade	Mulheres		Homens	
	%	#	%	#
0 a 4 anos	3,05	16	3,67	19
5 a 9 anos	2,85	15	2,65	14
10 a 14 anos	2,44	13	2,65	14
15 a 19 anos	4,28	22	1,22	6
20 a 24 anos	4,28	22	5,09	26
25 a 29 anos	5,50	28	5,09	26
30 a 34 anos	9,37	49	7,13	37
35 a 39 anos	6,72	35	5,70	30
40 a 44 anos	4,28	22	5,09	26
45 a 49 anos	2,24	12	3,26	17
50 a 54 anos	2,24	12	3,67	19
55 a 59 anos	1,83	9	0,81	4
60 a 64 anos	0,61	3	0,81	4
65 a 69 anos	1,02	5	0,41	2
70 a 74 anos	0,20	1	0,41	2
75 a 79 anos	0,61	3	0,20	1
80 a 84 anos	0,20	1	0,00	0
85 a 89 anos	0,20	1	0,00	0
90 a 94 anos	0,00	0	0,20	1
95 a 99 anos	0,00	0	0,00	0
Mais de 100 anos	0,00	0	0,00	0
Total	51,93	269	48,07	249
TOTAL	**518**			

Tabela 93. População residente (2022) - Setor Censitário 350950205000791
Fonte: IBGE /Censo 2022 - Modificado por Global Vias.

Setor Censitário 350950205000790 – População residente (2010)

Setor 350950205000790 Ano 2010				
Idade	Mulheres		Homens	
	%	#	%	#
0 a 4 anos	3,51	26	2,57	19
5 a 9 anos	1,08	8	2,57	19
10 a 14 anos	1,08	8	1,62	12
15 a 19 anos	2,03	15	1,49	11
20 a 24 anos	5,14	38	3,51	26
25 a 29 anos	10,00	74	6,35	47
30 a 34 anos	8,78	65	9,46	70
35 a 39 anos	6,08	45	6,08	45
40 a 44 anos	2,84	21	2,97	22
45 a 49 anos	2,97	22	1,76	13
50 a 54 anos	1,62	12	2,57	19
55 a 59 anos	2,30	17	1,35	10
60 a 64 anos	1,49	11	1,49	11
65 a 69 anos	1,22	9	1,08	8
70 a 74 anos	2,03	15	1,22	9
75 a 79 anos	0,54	4	0,14	1
80 a 84 anos	0,41	3	0,27	2
85 a 89 anos	0,41	3	0,00	0
90 a 94 anos	0,00	0	0,00	0
95 a 99 anos	0,00	0	0,00	0
Mais de 100 anos	0,00	0	0,00	0
Total	53,51	396	46,49	344
TOTAL	**740**			

Tabela 94. População residente (2010) - Setor Censitário 350950205000790
Fonte: IBGE – Censo 2010

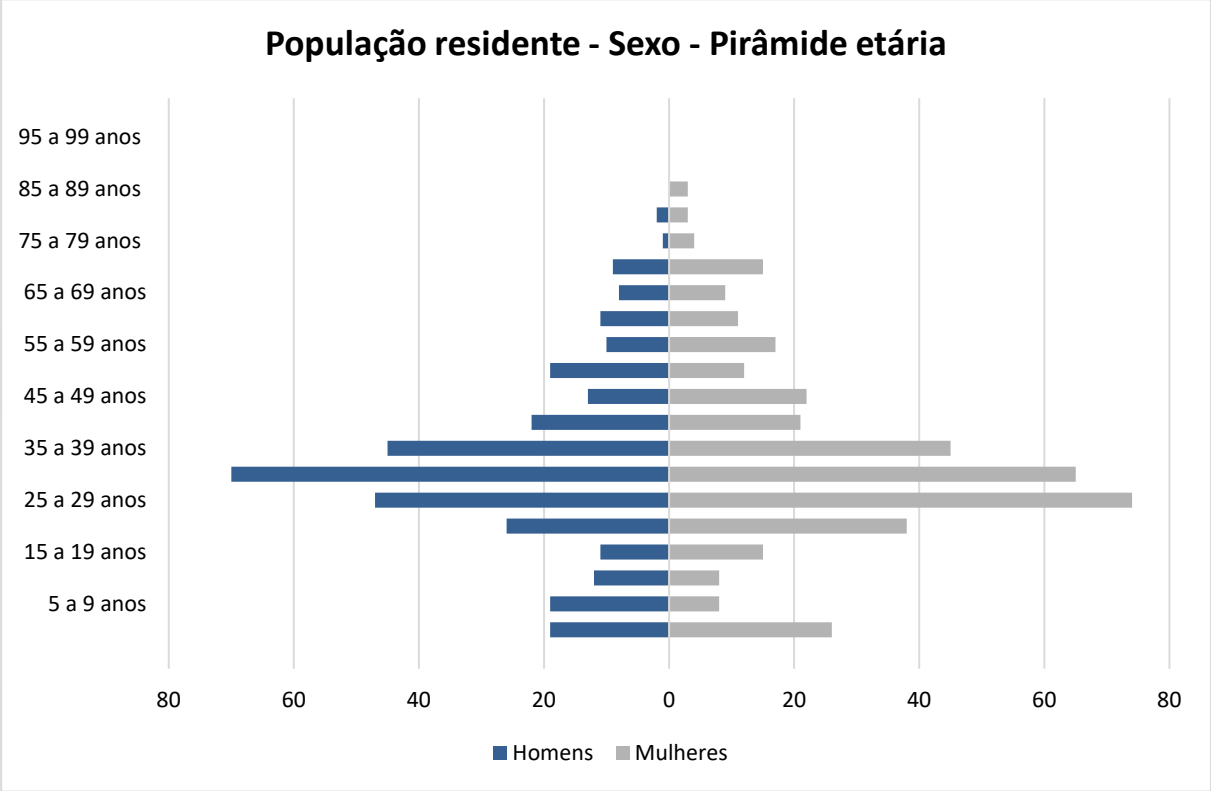

Gráfico 40. Pirâmide Etária da População Residente (2010) - Setor Censitário 350950205000790
Fonte: IBGE – Censo 2010

Setor Censitário 350950205000790 – População residente (2022)

Setor 350950205000790 Ano 2022				
Idade	Mulheres		Homens	
	%	#	%	#
0 a 4 anos	3,51	27	2,57	20
5 a 9 anos	1,08	8	2,57	20
10 a 14 anos	1,08	8	1,62	13
15 a 19 anos	2,03	16	1,49	12
20 a 24 anos	5,14	40	3,51	27
25 a 29 anos	10,00	78	6,35	50
30 a 34 anos	8,78	69	9,46	74
35 a 39 anos	6,08	47	6,08	47
40 a 44 anos	2,84	22	2,97	23
45 a 49 anos	2,97	23	1,76	14
50 a 54 anos	1,62	13	2,57	20
55 a 59 anos	2,30	18	1,35	11
60 a 64 anos	1,49	12	1,49	12
65 a 69 anos	1,22	9	1,08	8
70 a 74 anos	2,03	16	1,22	9
75 a 79 anos	0,54	4	0,14	1
80 a 84 anos	0,41	3	0,27	2
85 a 89 anos	0,41	3	0,00	0
90 a 94 anos	0,00	0	0,00	0
95 a 99 anos	0,00	0	0,00	0
Mais de 100 anos	0,00	0	0,00	0
Total	53,51	418	46,49	363
TOTAL	**780**			

Tabela 95. População residente (2022) - Setor Censitário 350950205000790
Fonte: IBGE /Censo 2022 - Modificado por Global Vias.

Setor Censitário 350950205001195 – População residente (2010)

Setor 350950205001195 Ano 2010				
Idade	Mulheres		Homens	
	%	#	%	#
0 a 4 anos	1,54	10	3,09	20
5 a 9 anos	1,85	12	2,16	14
10 a 14 anos	1,70	11	2,93	19
15 a 19 anos	2,01	13	2,47	16
20 a 24 anos	3,40	22	4,01	26
25 a 29 anos	4,01	26	5,25	34
30 a 34 anos	4,63	30	4,78	31
35 a 39 anos	2,93	19	3,86	25
40 a 44 anos	2,31	15	2,93	19
45 a 49 anos	3,86	25	2,78	18
50 a 54 anos	5,09	33	3,70	24
55 a 59 anos	5,40	35	4,94	32
60 a 64 anos	3,55	23	3,24	21
65 a 69 anos	2,47	16	1,39	9
70 a 74 anos	2,47	16	1,39	9
75 a 79 anos	0,46	3	0,77	5
80 a 84 anos	1,85	12	0,15	1
85 a 89 anos	0,15	1	0,00	0
90 a 94 anos	0,31	2	0,15	1
95 a 99 anos	0,00	0	0,00	0
Mais de 100 anos	0,00	0	0,00	0
Total	50,00	324	50,00	324
TOTAL	**648**			

Tabela 96. População residente (2010) - Setor Censitário 350950205001195
Fonte: IBGE – Censo 2010

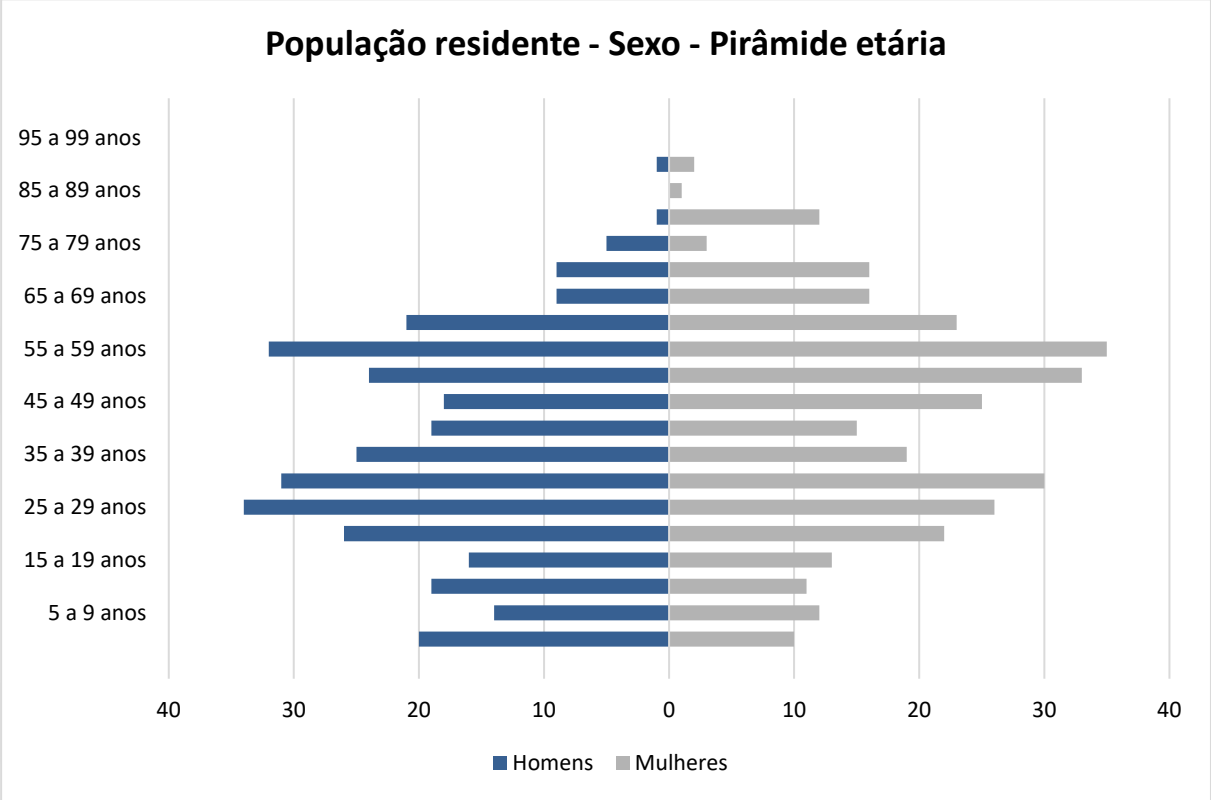

Gráfico 41. Pirâmide Etária da População Residente (2010) - Setor Censitário 350950205001195
Fonte: IBGE – Censo 2010

Setor Censitário 350950205001195 – População residente (2022)

Setor 350950205001195 Ano 2022				
Idade	Mulheres		Homens	
	%	#	%	#
0 a 4 anos	1,54	11	3,09	21
5 a 9 anos	1,85	13	2,16	15
10 a 14 anos	1,70	12	2,93	20
15 a 19 anos	2,01	14	2,47	17
20 a 24 anos	3,40	23	4,01	27
25 a 29 anos	4,01	27	5,25	36
30 a 34 anos	4,63	32	4,78	33
35 a 39 anos	2,93	20	3,86	26
40 a 44 anos	2,31	16	2,93	20
45 a 49 anos	3,86	26	2,78	19
50 a 54 anos	5,09	35	3,70	25
55 a 59 anos	5,40	37	4,94	34
60 a 64 anos	3,55	24	3,24	22
65 a 69 anos	2,47	17	1,39	9
70 a 74 anos	2,47	17	1,39	9
75 a 79 anos	0,46	3	0,77	5
80 a 84 anos	1,85	13	0,15	1
85 a 89 anos	0,15	1	0,00	0
90 a 94 anos	0,31	2	0,15	1
95 a 99 anos	0,00	0	0,00	0
Mais de 100 anos	0,00	0	0,00	0
Total	50,00	342	50,00	342
TOTAL	**683**			

Tabela 97. População residente (2022) - Setor Censitário 350950205001195
Fonte: IBGE /Censo 2022 - Modificado por Global Vias.

Setor Censitário 350950205001200 – População residente (2010)

Setor350950205001200 Ano 2010				
Idade	Mulheres		Homens	
	%	#	%	#
0 a 4 anos	3,23	9	2,15	6
5 a 9 anos	1,79	5	0,00	0
10 a 14 anos	0,36	1	1,08	3
15 a 19 anos	3,23	9	1,79	5
20 a 24 anos	3,23	9	3,23	9
25 a 29 anos	13,98	39	8,24	23
30 a 34 anos	10,39	29	11,11	31
35 a 39 anos	5,02	14	5,38	15
40 a 44 anos	3,58	10	2,51	7
45 a 49 anos	2,87	8	4,66	13
50 a 54 anos	3,94	11	2,51	7
55 a 59 anos	1,08	3	1,79	5
60 a 64 anos	0,72	2	0,72	2
65 a 69 anos	0,00	0	0,72	2
70 a 74 anos	0,36	1	0,00	0
75 a 79 anos	0,00	0	0,00	0
80 a 84 anos	0,36	1	0,00	0
85 a 89 anos	0,00	0	0,00	0
90 a 94 anos	0,00	0	0,00	0
95 a 99 anos	0,00	0	0,00	0
Mais de 100 anos	0,00	0	0,00	0
Total	54,12	151	45,88	128
TOTAL	**279**			

Tabela 98. População residente (2010) - Setor Censitário 350950205001200
Fonte: IBGE – Censo 2010

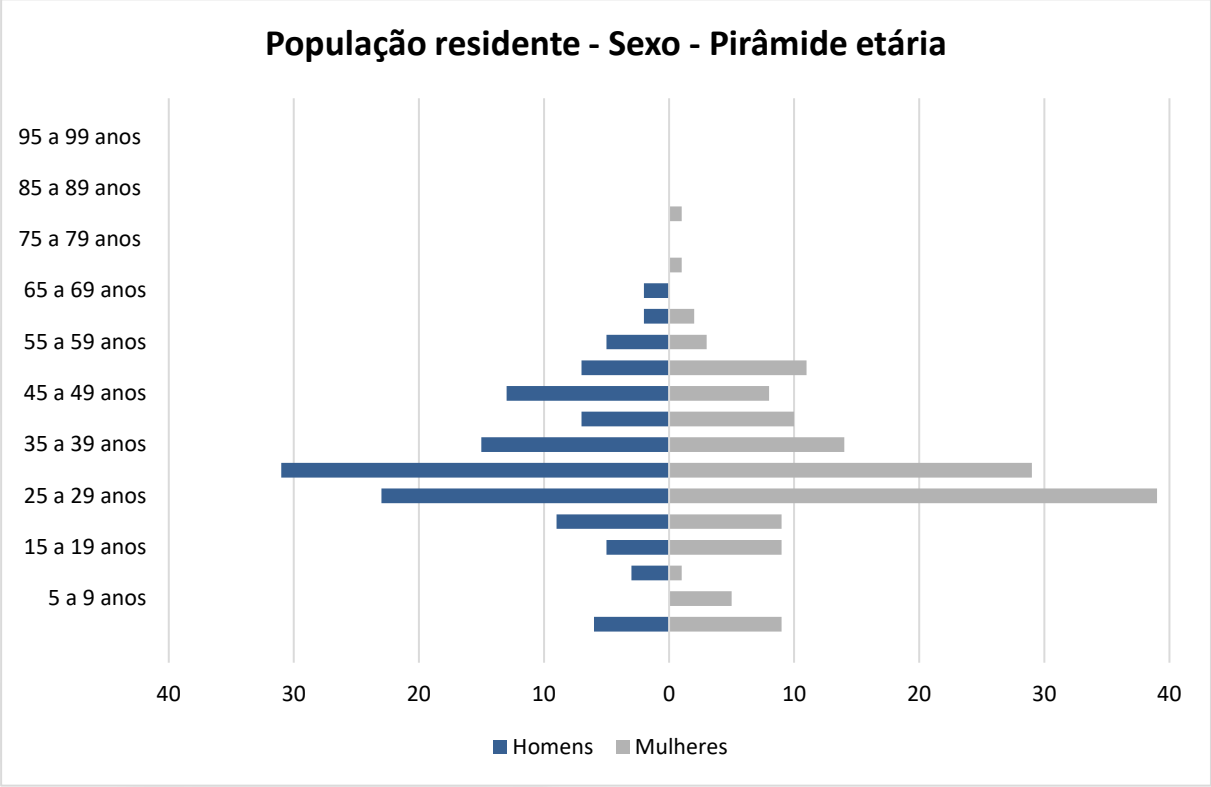

Gráfico 42. Pirâmide Etária da População Residente (2010) - Setor Censitário 350950205001200
Fonte: IBGE – Censo 2010

Setor Censitário 350950205001200 – População residente (2022)

Setor 350950205001200 Ano 2022				
Idade	Mulheres		Homens	
	%	#	%	#
0 a 4 anos	3,23	9	2,15	6
5 a 9 anos	1,79	5	0,00	0
10 a 14 anos	0,36	1	1,08	3
15 a 19 anos	3,23	9	1,79	5
20 a 24 anos	3,23	9	3,23	9
25 a 29 anos	13,98	41	8,24	24
30 a 34 anos	10,39	31	11,11	33
35 a 39 anos	5,02	15	5,38	16
40 a 44 anos	3,58	11	2,51	7
45 a 49 anos	2,87	8	4,66	14
50 a 54 anos	3,94	12	2,51	7
55 a 59 anos	1,08	3	1,79	5
60 a 64 anos	0,72	2	0,72	2
65 a 69 anos	0,00	0	0,72	2
70 a 74 anos	0,36	1	0,00	0
75 a 79 anos	0,00	0	0,00	0
80 a 84 anos	0,36	1	0,00	0
85 a 89 anos	0,00	0	0,00	0
90 a 94 anos	0,00	0	0,00	0
95 a 99 anos	0,00	0	0,00	0
Mais de 100 anos	0,00	0	0,00	0
Total	54,12	159	45,88	135
TOTAL	**294**			

Tabela 99. População residente (2022) - Setor Censitário 350950205001200
Fonte: IBGE /Censo 2022 - Modificado por Global Vias.

Setor Censitário 350950205001201 – População residente (2010)

Setor 350950205001201 Ano 2010				
Idade	Mulheres		Homens	
	%	#	%	#
0 a 4 anos	2,50	9	3,33	12
5 a 9 anos	1,39	5	2,50	9
10 a 14 anos	1,94	7	1,67	6
15 a 19 anos	2,50	9	2,78	10
20 a 24 anos	9,17	33	4,72	17
25 a 29 anos	9,17	33	9,72	35
30 a 34 anos	8,61	31	7,50	27
35 a 39 anos	3,33	12	3,89	14
40 a 44 anos	3,89	14	2,78	10
45 a 49 anos	3,61	13	3,61	13
50 a 54 anos	2,78	10	0,83	3
55 a 59 anos	1,39	5	2,22	8
60 a 64 anos	0,83	3	0,56	2
65 a 69 anos	0,28	1	0,28	1
70 a 74 anos	0,56	2	0,28	1
75 a 79 anos	0,28	1	0,28	1
80 a 84 anos	0,28	1	0,00	0
85 a 89 anos	0,28	1	0,28	1
90 a 94 anos	0,00	0	0,00	0
95 a 99 anos	0,00	0	0,00	0
Mais de 100 anos	0,00	0	0,00	0
Total	52,78	190	47,22	170
TOTAL	**360**			

Tabela 100. População residente (2010) - Setor Censitário 350950205001201
Fonte: IBGE – Censo 2010

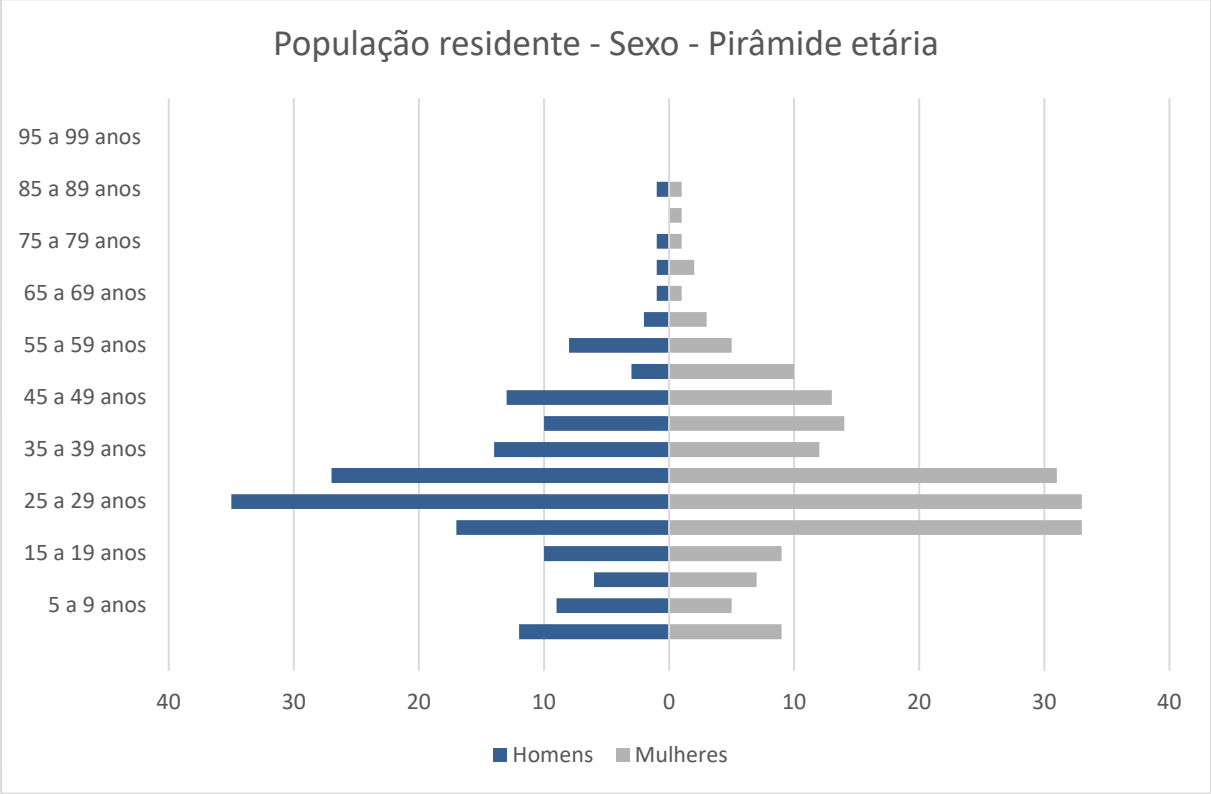

Gráfico 43. Pirâmide Etária da População Residente (2010) - Setor Censitário 350950205001201
Fonte: IBGE – Censo 2010

Setor Censitário 350950205001201 – População residente (2022)

Setor 350950205001201 Ano 2022				
Idade	Mulheres		Homens	
	%	#	%	#
0 a 4 anos	2,50	9	3,33	13
5 a 9 anos	1,39	5	2,50	9
10 a 14 anos	1,94	7	1,67	6
15 a 19 anos	2,50	9	2,78	11
20 a 24 anos	9,17	35	4,72	18
25 a 29 anos	9,17	35	9,72	37
30 a 34 anos	8,61	33	7,50	28
35 a 39 anos	3,33	13	3,89	15
40 a 44 anos	3,89	15	2,78	11
45 a 49 anos	3,61	14	3,61	14
50 a 54 anos	2,78	11	0,83	3
55 a 59 anos	1,39	5	2,22	8
60 a 64 anos	0,83	3	0,56	2
65 a 69 anos	0,28	1	0,28	1
70 a 74 anos	0,56	2	0,28	1
75 a 79 anos	0,28	1	0,28	1
80 a 84 anos	0,28	1	0,00	0
85 a 89 anos	0,28	1	0,28	1
90 a 94 anos	0,00	0	0,00	0
95 a 99 anos	0,00	0	0,00	0
Mais de 100 anos	0,00	0	0,00	0
Total	52,78	200	47,22	179
TOTAL	**380**			

Tabela 101. População residente (2022) - Setor Censitário 350950205001201
Fonte: IBGE /Censo 2022 - Modificado por Global Vias.

Setor Censitário 350950205000817 – População residente (2010)

Setor 350950205000817 Ano 2010				
Idade	Mulheres		Homens	
	%	#	%	#
0 a 4 anos	2,61	21	2,11	17
5 a 9 anos	2,11	17	2,36	19
10 a 14 anos	1,12	9	1,99	16
15 a 19 anos	3,35	27	3,23	26
20 a 24 anos	8,68	70	6,82	55
25 a 29 anos	8,68	70	8,93	72
30 a 34 anos	7,32	59	8,31	67
35 a 39 anos	4,71	38	3,23	26
40 a 44 anos	3,10	25	3,23	26
45 a 49 anos	2,61	21	2,36	19
50 a 54 anos	2,85	23	2,85	23
55 a 59 anos	1,99	16	1,61	13
60 a 64 anos	0,87	7	0,87	7
65 a 69 anos	0,12	1	0,50	4
70 a 74 anos	0,50	4	0,50	4
75 a 79 anos	0,37	3	0,00	0
80 a 84 anos	0,12	1	0,00	0
85 a 89 anos	0,00	0	0,00	0
90 a 94 anos	0,00	0	0,00	0
95 a 99 anos	0,00	0	0,00	0
Mais de 100 anos	0,00	0	0,00	0
Total	51,12	412	48,88	394
TOTAL	**806**			

Tabela 102. População residente (2010) - Setor Censitário 350950205000817
Fonte: IBGE – Censo 2010

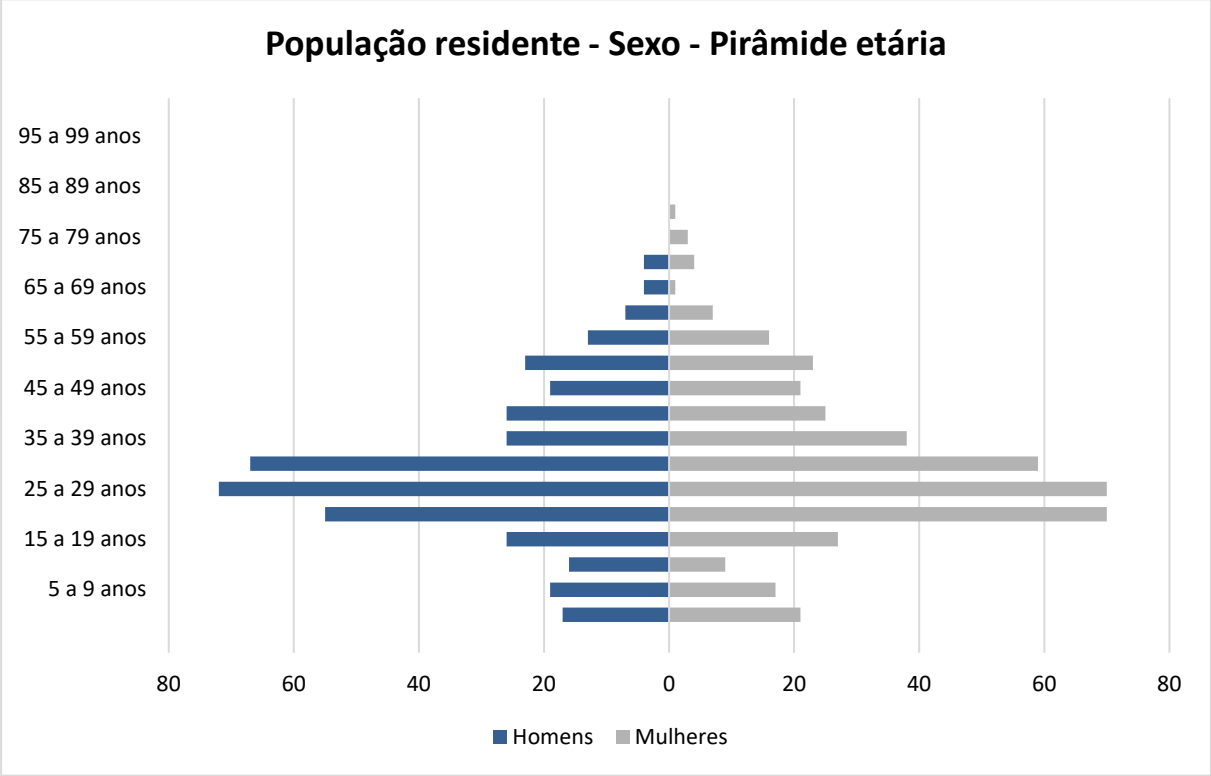

Gráfico 44. Pirâmide Etária da População Residente (2010) - Setor Censitário 350950205000817
Fonte: IBGE – Censo 2010

Setor Censitário 350950205000817 – População residente (2022)

Setor 350950205000817 Ano 2022				
Idade	Mulheres		Homens	
	%	#	%	#
0 a 4 anos	2,61	22	2,11	18
5 a 9 anos	2,11	18	2,36	20
10 a 14 anos	1,12	9	1,99	17
15 a 19 anos	3,35	28	3,23	27
20 a 24 anos	8,68	74	6,82	58
25 a 29 anos	8,68	74	8,93	76
30 a 34 anos	7,32	62	8,31	71
35 a 39 anos	4,71	40	3,23	27
40 a 44 anos	3,10	26	3,23	27
45 a 49 anos	2,61	22	2,36	20
50 a 54 anos	2,85	24	2,85	24
55 a 59 anos	1,99	17	1,61	14
60 a 64 anos	0,87	7	0,87	7
65 a 69 anos	0,12	1	0,50	4
70 a 74 anos	0,50	4	0,50	4
75 a 79 anos	0,37	3	0,00	0
80 a 84 anos	0,12	1	0,00	0
85 a 89 anos	0,00	0	0,00	0
90 a 94 anos	0,00	0	0,00	0
95 a 99 anos	0,00	0	0,00	0
Mais de 100 anos	0,00	0	0,00	0
Total	51,12	434	48,88	416
TOTAL	**850**			

Tabela 103. População residente (2022) - Setor Censitário 350950205000817
Fonte: IBGE /Censo 2022 - Modificado por Global Vias.

Setor Censitário 350950205000818 – População residente (2010)

Setor 350950205000818 Ano 2010				
Idade	Mulheres		Homens	
	%	#	%	#
0 a 4 anos	1,54	6	2,05	8
5 a 9 anos	2,31	9	2,56	10
10 a 14 anos	2,05	8	3,59	14
15 a 19 anos	4,62	18	1,28	5
20 a 24 anos	6,15	24	8,46	33
25 a 29 anos	9,49	37	9,23	36
30 a 34 anos	6,15	24	7,18	28
35 a 39 anos	2,31	9	3,33	13
40 a 44 anos	4,62	18	2,82	11
45 a 49 anos	3,59	14	3,59	14
50 a 54 anos	2,56	10	2,56	10
55 a 59 anos	1,79	7	2,31	9
60 a 64 anos	0,51	2	0,77	3
65 a 69 anos	0,77	3	0,51	2
70 a 74 anos	0,00	0	0,26	1
75 a 79 anos	0,26	1	0,00	0
80 a 84 anos	0,00	0	0,51	2
85 a 89 anos	0,00	0	0,00	0
90 a 94 anos	0,26	1	0,00	0
95 a 99 anos	0,00	0	0,00	0
Mais de 100 anos	0,00	0	0,00	0
Total	48,97	191	51,03	199
TOTAL	**390**			

Tabela 104. População residente (2010) - Setor Censitário 350950205000818
Fonte: IBGE – Censo 2010

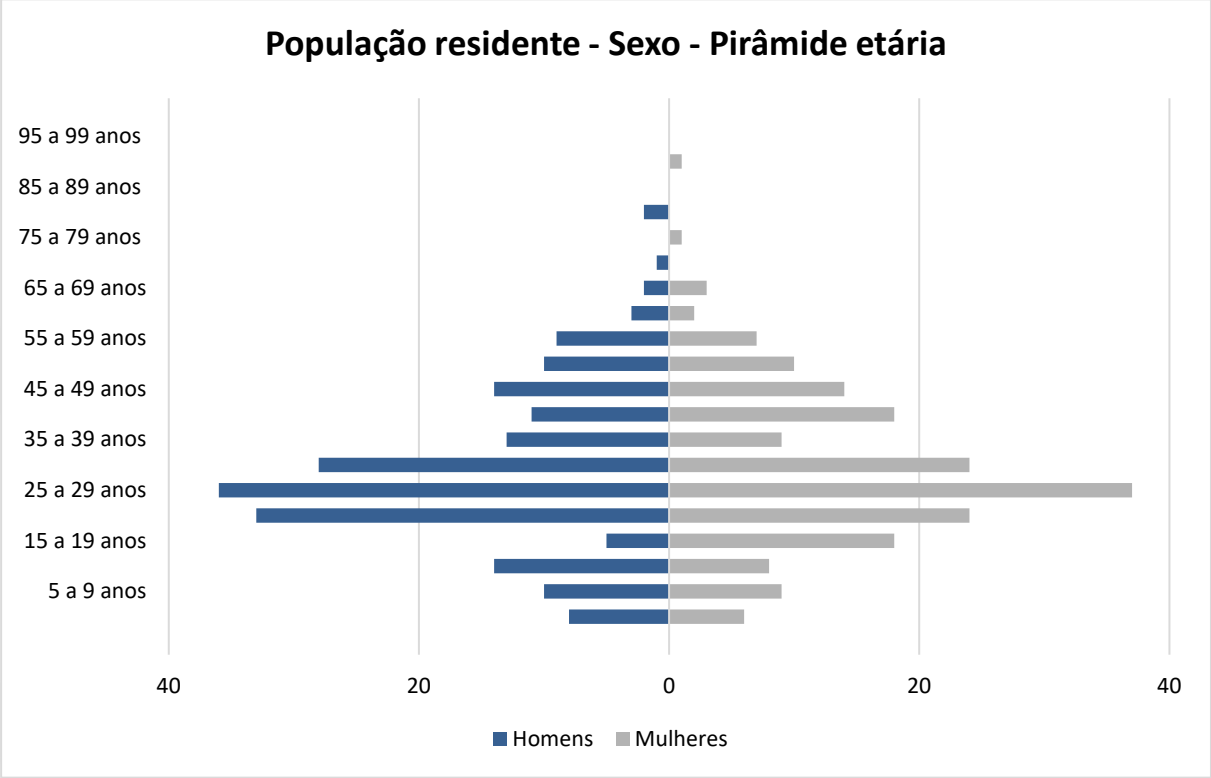

Gráfico 45. Pirâmide Etária da População Residente (2010) - Setor Censitário 350950205000818
Fonte: IBGE – Censo 2010

Setor Censitário 350950205000818 – População residente (2022)

Idade	Mulheres		Homens	
	%	#	%	#
0 a 4 anos	1,54	6	2,05	8
5 a 9 anos	2,31	9	2,56	11
10 a 14 anos	2,05	8	3,59	15
15 a 19 anos	4,62	19	1,28	5
20 a 24 anos	6,15	25	8,46	35
25 a 29 anos	9,49	39	9,23	38
30 a 34 anos	6,15	25	7,18	30
35 a 39 anos	2,31	9	3,33	14
40 a 44 anos	4,62	19	2,82	12
45 a 49 anos	3,59	15	3,59	15
50 a 54 anos	2,56	11	2,56	11
55 a 59 anos	1,79	7	2,31	9
60 a 64 anos	0,51	2	0,77	3
65 a 69 anos	0,77	3	0,51	2
70 a 74 anos	0,00	0	0,26	1
75 a 79 anos	0,26	1	0,00	0
80 a 84 anos	0,00	0	0,51	2
85 a 89 anos	0,00	0	0,00	0
90 a 94 anos	0,26	1	0,00	0
95 a 99 anos	0,00	0	0,00	0
Mais de 100 anos	0,00	0	0,00	0
Total	48,97	201	51,03	210
TOTAL	**411**			

Tabela 105. População residente (2022) - Setor Censitário 350950205000818
Fonte: IBGE /Censo 2022 - Modificado por Global Vias.

Setor Censitário 350950205001390 – População residente (2010)

Setor 350950205001390 Ano 2010				
Idade	Mulheres		Homens	
	%	#	%	#
0 a 4 anos	2,38	12	4,16	21
5 a 9 anos	1,58	8	3,17	16
10 a 14 anos	2,97	15	3,96	20
15 a 19 anos	2,18	11	3,56	18
20 a 24 anos	3,17	16	3,17	16
25 a 29 anos	4,16	21	5,15	26
30 a 34 anos	5,35	27	4,55	23
35 a 39 anos	3,76	19	4,75	24
40 a 44 anos	5,35	27	4,36	22
45 a 49 anos	3,76	19	4,75	24
50 a 54 anos	2,97	15	3,17	16
55 a 59 anos	3,56	18	1,98	10
60 a 64 anos	2,57	13	1,98	10
65 a 69 anos	1,19	6	0,99	5
70 a 74 anos	0,99	5	0,79	4
75 a 79 anos	0,99	5	0,79	4
80 a 84 anos	0,40	2	0,40	2
85 a 89 anos	0,40	2	0,40	2
90 a 94 anos	0,00	0	0,00	0
95 a 99 anos	0,00	0	0,00	0
Mais de 100 anos	0,20	1	0,00	0
Total	47,92	242	52,08	263
TOTAL	**505**			

Tabela 106. População residente (2010) - Setor Censitário 350950205001390
Fonte: IBGE – Censo 2010

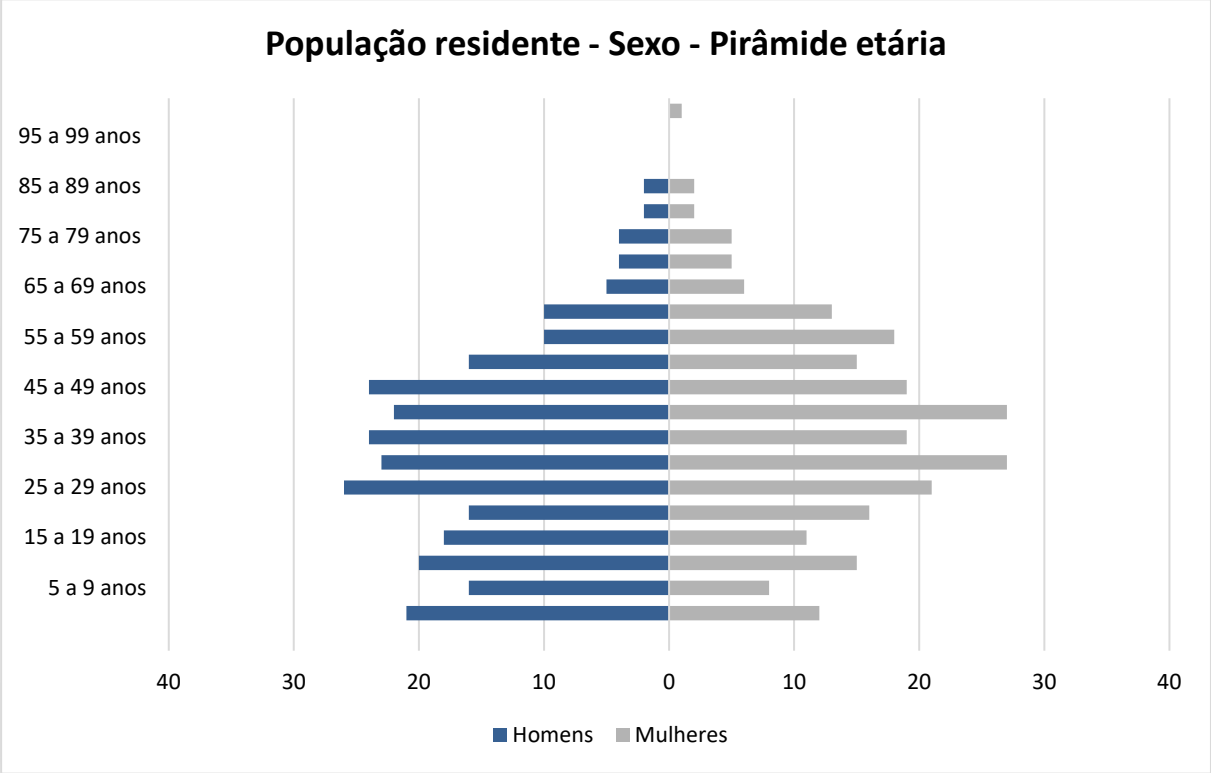

Gráfico 46. Pirâmide Etária da População Residente (2010) - Setor Censitário 350950205001390
Fonte: IBGE – Censo 2010

Setor Censitário 350950205001390 – População residente (2022)

Setor350950205001390 Ano 2022				
Idade	Mulheres		Homens	
	%	#	%	#
0 a 4 anos	2,38	13	4,16	22
5 a 9 anos	1,58	8	3,17	17
10 a 14 anos	2,97	16	3,96	21
15 a 19 anos	2,18	12	3,56	19
20 a 24 anos	3,17	17	3,17	17
25 a 29 anos	4,16	22	5,15	27
30 a 34 anos	5,35	28	4,55	24
35 a 39 anos	3,76	20	4,75	25
40 a 44 anos	5,35	28	4,36	23
45 a 49 anos	3,76	20	4,75	25
50 a 54 anos	2,97	16	3,17	17
55 a 59 anos	3,56	19	1,98	11
60 a 64 anos	2,57	14	1,98	11
65 a 69 anos	1,19	6	0,99	5
70 a 74 anos	0,99	5	0,79	4
75 a 79 anos	0,99	5	0,79	4
80 a 84 anos	0,40	2	0,40	2
85 a 89 anos	0,40	2	0,40	2
90 a 94 anos	0,00	0	0,00	0
95 a 99 anos	0,00	0	0,00	0
Mais de 100 anos	0,20	1	0,00	0
Total	47,92	255	52,08	277
TOTAL	**533**			

Tabela 107. População residente (2022) - Setor Censitário 350950205001390
Fonte: IBGE /Censo 2022 - Modificado por Global Vias.

Setor Censitário 350950205000748 – População residente (2010)

Setor 350950205000748 Ano 2010				
Idade	Mulheres		Homens	
	%	#	%	#
0 a 4 anos	1,76	10	1,59	9
5 a 9 anos	1,23	7	1,94	11
10 a 14 anos	1,76	10	2,29	13
15 a 19 anos	2,82	16	3,00	17
20 a 24 anos	4,59	26	3,17	18
25 a 29 anos	3,00	17	4,59	26
30 a 34 anos	5,11	29	4,23	24
35 a 39 anos	3,70	21	4,23	24
40 a 44 anos	3,53	20	4,23	24
45 a 49 anos	3,88	22	2,47	14
50 a 54 anos	4,41	25	2,47	14
55 a 59 anos	4,94	28	3,88	22
60 a 64 anos	3,35	19	3,88	22
65 a 69 anos	1,94	11	2,29	13
70 a 74 anos	1,94	11	1,94	11
75 a 79 anos	1,59	9	1,23	7
80 a 84 anos	0,88	5	1,06	6
85 a 89 anos	0,71	4	0,00	0
90 a 94 anos	0,00	0	0,00	0
95 a 99 anos	0,18	1	0,18	1
Mais de 100 anos	0,00	0	0,00	0
Total	51,32	291	48,68	276
TOTAL	**567**			

Tabela 108. População residente (2010) - Setor Censitário 350950205000748
Fonte: IBGE – Censo 2010

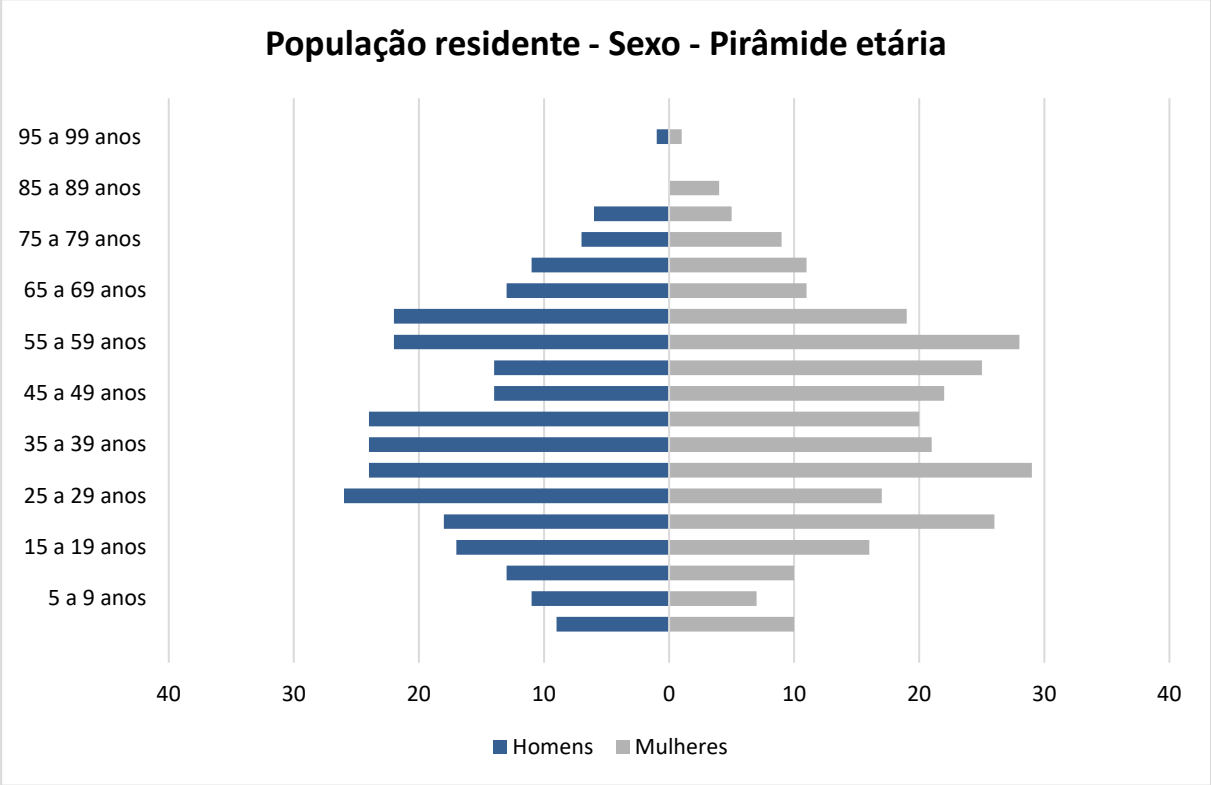

Gráfico 47. Pirâmide Etária da População Residente (2010) - Setor Censitário 350950205000748
Fonte: IBGE – Censo 2010

Setor Censitário 350950205000748 – População residente (2022)

Setor 350950205000748 Ano 2022				
Idade	Mulheres		Homens	
	%	#	%	#
0 a 4 anos	1,76	11	1,59	9
5 a 9 anos	1,23	7	1,94	12
10 a 14 anos	1,76	11	2,29	14
15 a 19 anos	2,82	17	3,00	18
20 a 24 anos	4,59	27	3,17	19
25 a 29 anos	3,00	18	4,59	27
30 a 34 anos	5,11	31	4,23	25
35 a 39 anos	3,70	22	4,23	25
40 a 44 anos	3,53	21	4,23	25
45 a 49 anos	3,88	23	2,47	15
50 a 54 anos	4,41	26	2,47	15
55 a 59 anos	4,94	30	3,88	23
60 a 64 anos	3,35	20	3,88	23
65 a 69 anos	1,94	12	2,29	14
70 a 74 anos	1,94	12	1,94	12
75 a 79 anos	1,59	9	1,23	7
80 a 84 anos	0,88	5	1,06	6
85 a 89 anos	0,71	4	0,00	0
90 a 94 anos	0,00	0	0,00	0
95 a 99 anos	0,18	1	0,18	1
Mais de 100 anos	0,00	0	0,00	0
Total	51,32	307	48,68	291
TOTAL	**598**			

Tabela 109. População residente (2022) - Setor Censitário 350950205000748
Fonte: IBGE /Censo 2022 - Modificado por Global Vias.

Setor Censitário 350950205000815 – População residente (2010)

Setor 350950205000815 Ano 2010				
Idade	Mulheres		Homens	
	%	#	%	#
0 a 4 anos	2,16	11	3,34	17
5 a 9 anos	2,16	11	1,96	10
10 a 14 anos	1,38	7	3,14	16
15 a 19 anos	1,96	10	1,77	9
20 a 24 anos	3,73	19	4,91	25
25 a 29 anos	11,39	58	10,81	55
30 a 34 anos	9,43	48	8,64	44
35 a 39 anos	5,11	26	5,89	30
40 a 44 anos	3,73	19	5,30	27
45 a 49 anos	1,96	10	3,14	16
50 a 54 anos	1,38	7	1,18	6
55 a 59 anos	0,79	4	0,59	3
60 a 64 anos	1,18	6	0,39	2
65 a 69 anos	0,20	1	0,59	3
70 a 74 anos	0,59	3	0,20	1
75 a 79 anos	0,20	1	0,20	1
80 a 84 anos	0,00	0	0,20	1
85 a 89 anos	0,39	2	0,00	0
90 a 94 anos	0,00	0	0,00	0
95 a 99 anos	0,00	0	0,00	0
Mais de 100 anos	0,00	0	0,00	0
Total	47,74	243	52,26	266
TOTAL	**509**			

Tabela 110. População residente (2010) - Setor Censitário 350950205000815
Fonte: IBGE – Censo 2010

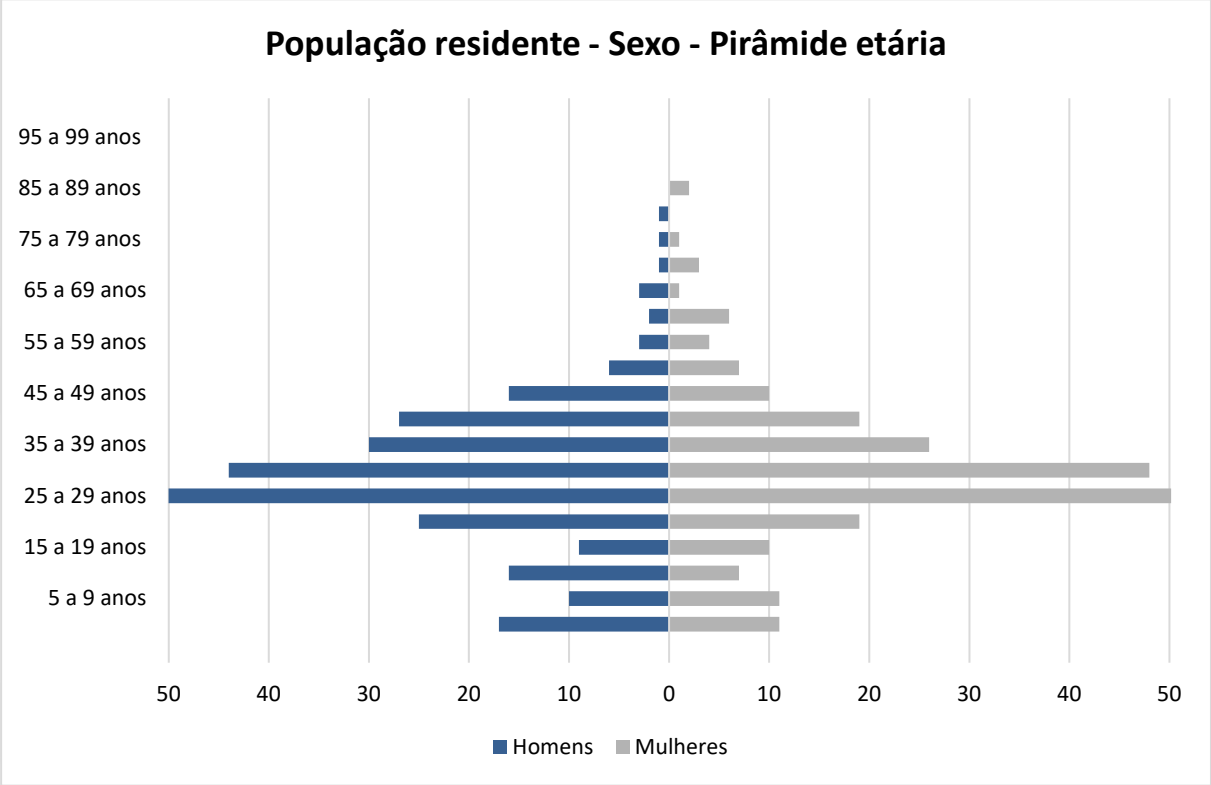

Gráfico 48. Pirâmide Etária da População Residente (2010) - Setor Censitário 350950205000815
Fonte: IBGE – Censo 2010

Setor Censitário 350950205000815 – População residente (2022)

Setor 350950205000815 Ano 2022				
Idade	Mulheres		Homens	
	%	#	%	#
0 a 4 anos	2,16	12	3,34	18
5 a 9 anos	2,16	12	1,96	11
10 a 14 anos	1,38	7	3,14	17
15 a 19 anos	1,96	11	1,77	9
20 a 24 anos	3,73	20	4,91	26
25 a 29 anos	11,39	61	10,81	58
30 a 34 anos	9,43	51	8,64	46
35 a 39 anos	5,11	27	5,89	32
40 a 44 anos	3,73	20	5,30	28
45 a 49 anos	1,96	11	3,14	17
50 a 54 anos	1,38	7	1,18	6
55 a 59 anos	0,79	4	0,59	3
60 a 64 anos	1,18	6	0,39	2
65 a 69 anos	0,20	1	0,59	3
70 a 74 anos	0,59	3	0,20	1
75 a 79 anos	0,20	1	0,20	1
80 a 84 anos	0,00	0	0,20	1
85 a 89 anos	0,39	2	0,00	0
90 a 94 anos	0,00	0	0,00	0
95 a 99 anos	0,00	0	0,00	0
Mais de 100 anos	0,00	0	0,00	0
Total	47,74	256	52,26	281
TOTAL	**537**			

Tabela 111. População residente (2022) - Setor Censitário 350950205000815
Fonte: IBGE /Censo 2022 - Modificado por Global Vias.

Setor Censitário 350950205000814 – População residente (2010)

Setor 350950205000814 Ano 2010				
Idade	Mulheres		Homens	
	%	#	%	#
0 a 4 anos	1,89	1	3,77	2
5 a 9 anos	3,77	2	0,00	0
10 a 14 anos	3,77	2	0,00	0
15 a 19 anos	0,00	0	0,00	0
20 a 24 anos	3,77	2	0,00	0
25 a 29 anos	7,55	4	18,87	10
30 a 34 anos	18,87	10	11,32	6
35 a 39 anos	5,66	3	13,21	7
40 a 44 anos	0,00	0	1,89	1
45 a 49 anos	1,89	1	0,00	0
50 a 54 anos	0,00	0	1,89	1
55 a 59 anos	1,89	1	0,00	0
60 a 64 anos	0,00	0	0,00	0
65 a 69 anos	0,00	0	0,00	0
70 a 74 anos	0,00	0	0,00	0
75 a 79 anos	0,00	0	0,00	0
80 a 84 anos	0,00	0	0,00	0
85 a 89 anos	0,00	0	0,00	0
90 a 94 anos	0,00	0	0,00	0
95 a 99 anos	0,00	0	0,00	0
Mais de 100 anos	0,00	0	0,00	0
Total	49,06	26	50,94	27
TOTAL	**53**			

Tabela 112. População residente (2010) - Setor Censitário 350950205000814
Fonte: IBGE – Censo 2010

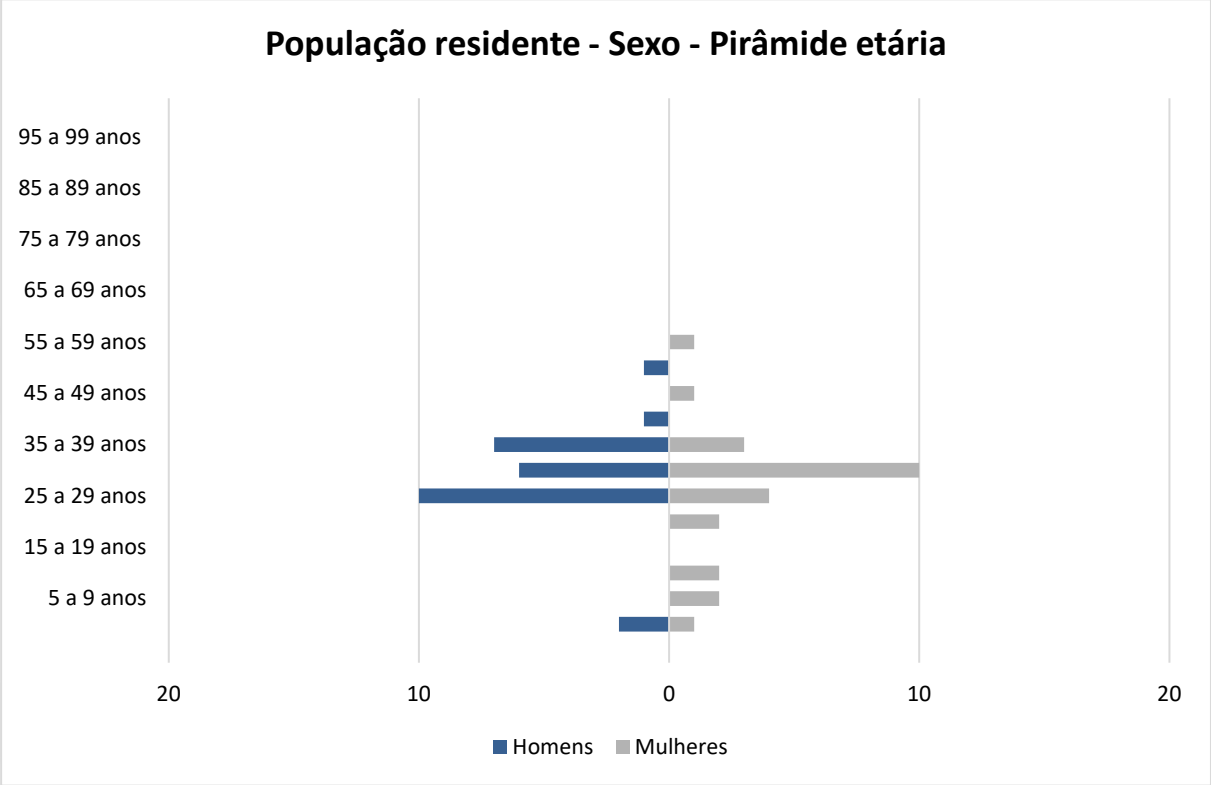

Gráfico 49. Pirâmide Etária da População Residente (2010) - Setor Censitário 350950205000814
Fonte: IBGE – Censo 2010

Setor Censitário 350950205000814 – População residente (2022)

Setor 350950205000814 Ano 2022				
Idade	Mulheres		Homens	
	%	#	%	#
0 a 4 anos	1,89	1	3,77	2
5 a 9 anos	3,77	2	0,00	0
10 a 14 anos	3,77	2	0,00	0
15 a 19 anos	0,00	0	0,00	0
20 a 24 anos	3,77	2	0,00	0
25 a 29 anos	7,55	4	18,87	11
30 a 34 anos	18,87	11	11,32	6
35 a 39 anos	5,66	3	13,21	7
40 a 44 anos	0,00	0	1,89	1
45 a 49 anos	1,89	1	0,00	0
50 a 54 anos	0,00	0	1,89	1
55 a 59 anos	1,89	1	0,00	0
60 a 64 anos	0,00	0	0,00	0
65 a 69 anos	0,00	0	0,00	0
70 a 74 anos	0,00	0	0,00	0
75 a 79 anos	0,00	0	0,00	0
80 a 84 anos	0,00	0	0,00	0
85 a 89 anos	0,00	0	0,00	0
90 a 94 anos	0,00	0	0,00	0
95 a 99 anos	0,00	0	0,00	0
Mais de 100 anos	0,00	0	0,00	0
Total	49,06	27	50,94	28
TOTAL	**56**			

Tabela 113. População residente (2022) - Setor Censitário 350950205000814
Fonte: IBGE /Censo 2022 - Modificado por Global Vias.

Setor Censitário 350950205001398 – População residente (2010)

Setor 350950205001398 Ano 2010				
Idade	Mulheres		Homens	
	%	#	%	#
0 a 4 anos	4,71	12	3,92	10
5 a 9 anos	3,53	9	1,18	3
10 a 14 anos	1,96	5	1,57	4
15 a 19 anos	1,57	4	0,78	2
20 a 24 anos	4,31	11	1,96	5
25 a 29 anos	12,55	32	10,98	28
30 a 34 anos	13,73	35	11,76	30
35 a 39 anos	5,88	15	6,27	16
40 a 44 anos	3,14	8	3,53	9
45 a 49 anos	1,57	4	0,39	1
50 a 54 anos	0,78	2	0,39	1
55 a 59 anos	0,78	2	0,39	1
60 a 64 anos	0,78	2	0,39	1
65 a 69 anos	0,00	0	0,39	1
70 a 74 anos	0,00	0	0,39	1
75 a 79 anos	0,00	0	0,00	0
80 a 84 anos	0,00	0	0,00	0
85 a 89 anos	0,39	1	0,00	0
90 a 94 anos	0,00	0	0,00	0
95 a 99 anos	0,00	0	0,00	0
Mais de 100 anos	0,00	0	0,00	0
Total	55,69	142	44,31	113
TOTAL	**255**			

Tabela 114. População residente (2010) - Setor Censitário 350950205001398
Fonte: IBGE – Censo 2010

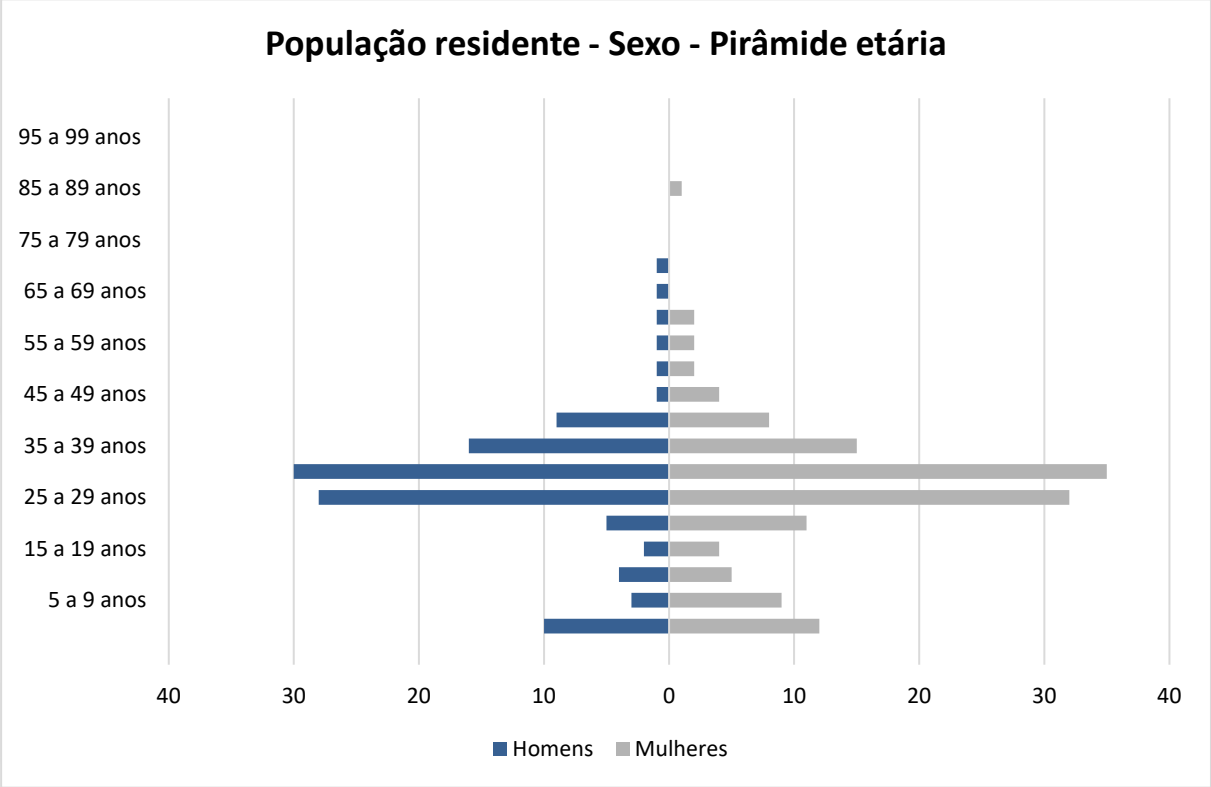

Gráfico 50. Pirâmide Etária da População Residente (2010) - Setor Censitário 350950205001398
Fonte: IBGE – Censo 2010

Setor Censitário 350950205001398 – População residente (2022)

Setor 350950205001398 Ano 2022				
Idade	Mulheres		Homens	
	%	#	%	#
0 a 4 anos	4,71	13	3,92	11
5 a 9 anos	3,53	9	1,18	3
10 a 14 anos	1,96	5	1,57	4
15 a 19 anos	1,57	4	0,78	2
20 a 24 anos	4,31	12	1,96	5
25 a 29 anos	12,55	34	10,98	30
30 a 34 anos	13,73	37	11,76	32
35 a 39 anos	5,88	16	6,27	17
40 a 44 anos	3,14	8	3,53	9
45 a 49 anos	1,57	4	0,39	1
50 a 54 anos	0,78	2	0,39	1
55 a 59 anos	0,78	2	0,39	1
60 a 64 anos	0,78	2	0,39	1
65 a 69 anos	0,00	0	0,39	1
70 a 74 anos	0,00	0	0,39	1
75 a 79 anos	0,00	0	0,00	0
80 a 84 anos	0,00	0	0,00	0
85 a 89 anos	0,39	1	0,00	0
90 a 94 anos	0,00	0	0,00	0
95 a 99 anos	0,00	0	0,00	0
Mais de 100 anos	0,00	0	0,00	0
Total	55,69	150	44,31	119
TOTAL	**269**			

Tabela 115. População residente (2022) - Setor Censitário 350950205001398
Fonte: IBGE /Censo 2022 - Modificado por Global Vias.

Setor Censitário 350950205001397 – População residente (2010)

Setor 350950205001397 Ano 2010				
Idade	Mulheres		Homens	
	%	#	%	#
0 a 4 anos	2,66	7	4,18	11
5 a 9 anos	1,52	4	1,52	4
10 a 14 anos	0,38	1	1,90	5
15 a 19 anos	1,90	5	3,04	8
20 a 24 anos	5,70	15	7,98	21
25 a 29 anos	10,65	28	11,79	31
30 a 34 anos	5,70	15	6,84	18
35 a 39 anos	5,70	15	3,04	8
40 a 44 anos	3,04	8	2,28	6
45 a 49 anos	3,42	9	3,42	9
50 a 54 anos	3,04	8	4,56	12
55 a 59 anos	1,14	3	0,38	1
60 a 64 anos	1,14	3	0,76	2
65 a 69 anos	0,38	1	0,76	2
70 a 74 anos	0,38	1	0,00	0
75 a 79 anos	0,00	0	0,38	1
80 a 84 anos	0,00	0	0,38	1
85 a 89 anos	0,00	0	0,00	0
90 a 94 anos	0,00	0	0,00	0
95 a 99 anos	0,00	0	0,00	0
Mais de 100 anos	0,00	0	0,00	0
Total	46,77	123	53,23	140
TOTAL	**263**			

Tabela 116. População residente (2010) - Setor Censitário 350950205001397
Fonte: IBGE – Censo 2010

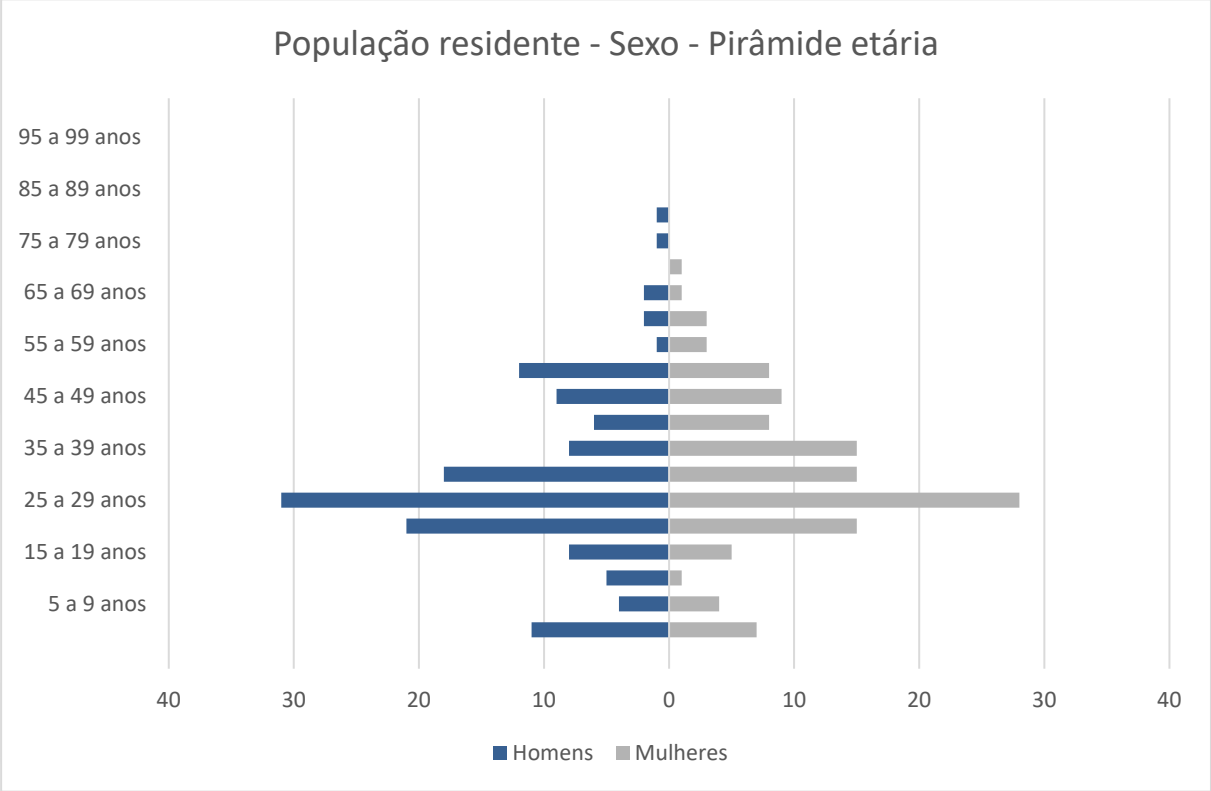

Gráfico 51. Pirâmide Etária da População Residente (2010) - Setor Censitário 350950205001397
Fonte: IBGE – Censo 2010

Setor Censitário 350950205001397 – População residente (2022)

Setor 350950205001397 Ano 2022				
Idade	Mulheres		Homens	
	%	#	%	#
0 a 4 anos	2,66	7	4,18	12
5 a 9 anos	1,52	4	1,52	4
10 a 14 anos	0,38	1	1,90	5
15 a 19 anos	1,90	5	3,04	8
20 a 24 anos	5,70	16	7,98	22
25 a 29 anos	10,65	30	11,79	33
30 a 34 anos	5,70	16	6,84	19
35 a 39 anos	5,70	16	3,04	8
40 a 44 anos	3,04	8	2,28	6
45 a 49 anos	3,42	9	3,42	9
50 a 54 anos	3,04	8	4,56	13
55 a 59 anos	1,14	3	0,38	1
60 a 64 anos	1,14	3	0,76	2
65 a 69 anos	0,38	1	0,76	2
70 a 74 anos	0,38	1	0,00	0
75 a 79 anos	0,00	0	0,38	1
80 a 84 anos	0,00	0	0,38	1
85 a 89 anos	0,00	0	0,00	0
90 a 94 anos	0,00	0	0,00	0
95 a 99 anos	0,00	0	0,00	0
Mais de 100 anos	0,00	0	0,00	0
Total	46,77	130	53,23	148
TOTAL	**277**			

Tabela 117. População residente (2022) - Setor Censitário 350950205001397
Fonte: IBGE /Censo 2022 - Modificado por Global Vias.

Setor Censitário 350950205000816 – População residente (2010)

Setor 350950205000816 Ano 2010				
Idade	Mulheres		Homens	
	%	#	%	#
0 a 4 anos	3,08	17	3,99	22
5 a 9 anos	3,26	18	2,72	15
10 a 14 anos	2,17	12	3,44	19
15 a 19 anos	4,71	26	2,17	12
20 a 24 anos	8,33	46	5,98	33
25 a 29 anos	6,70	37	6,16	34
30 a 34 anos	5,25	29	5,07	28
35 a 39 anos	6,88	38	5,25	29
40 a 44 anos	3,99	22	5,80	32
45 a 49 anos	2,36	13	2,90	16
50 a 54 anos	2,17	12	2,54	14
55 a 59 anos	1,09	6	0,91	5
60 a 64 anos	1,09	6	0,54	3
65 a 69 anos	0,36	2	0,00	0
70 a 74 anos	0,36	2	0,36	2
75 a 79 anos	0,00	0	0,00	0
80 a 84 anos	0,36	2	0,00	0
85 a 89 anos	0,00	0	0,00	0
90 a 94 anos	0,00	0	0,00	0
95 a 99 anos	0,00	0	0,00	0
Mais de 100 anos	0,00	0	0,00	0
Total	52,17	288	47,83	264
TOTAL	**552**			

Tabela 118. População residente (2010) - Setor Censitário 350950205000816
Fonte: IBGE – Censo 2010

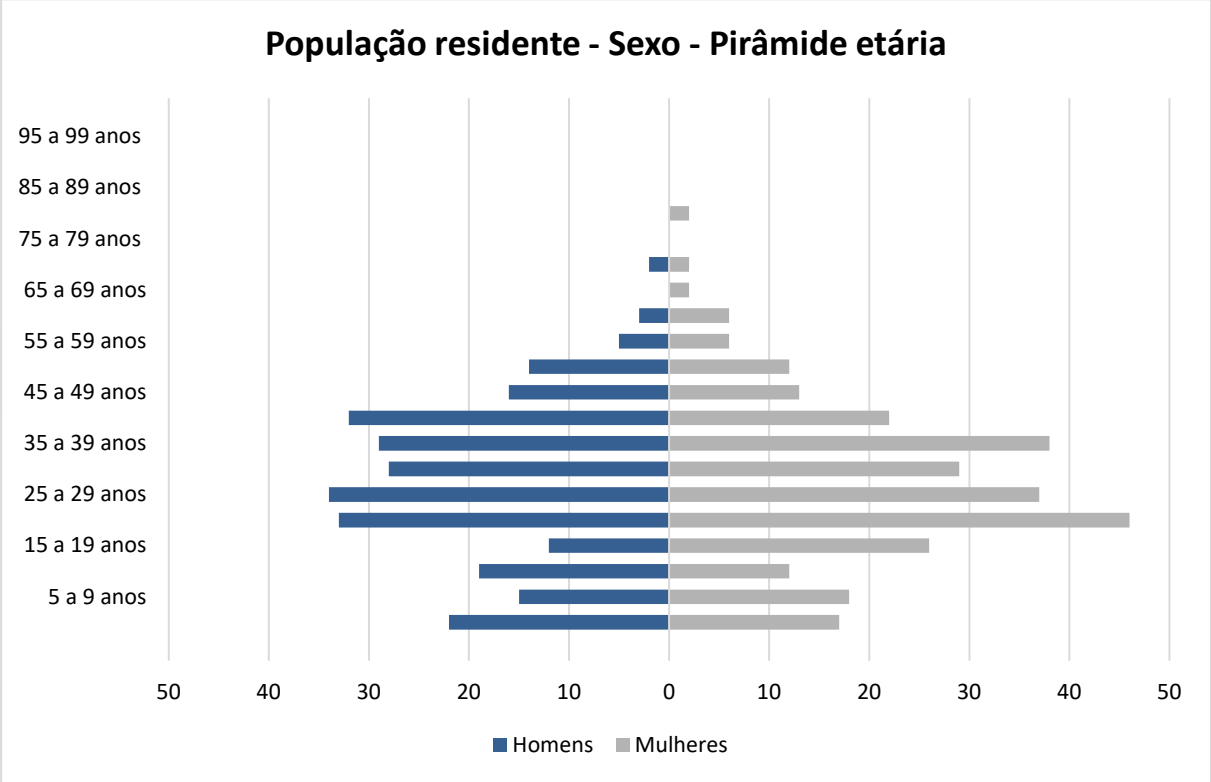

Gráfico 52. Pirâmide Etária da População Residente (2010) - Setor Censitário 350950205000816
Fonte: IBGE – Censo 2010

Setor Censitário 350950205000816 – População residente (2022)

Setor 350950205000816 Ano 2022				
Idade	Mulheres		Homens	
	%	#	%	#
0 a 4 anos	3,08	18	3,99	23
5 a 9 anos	3,26	19	2,72	16
10 a 14 anos	2,17	13	3,44	20
15 a 19 anos	4,71	27	2,17	13
20 a 24 anos	8,33	49	5,98	35
25 a 29 anos	6,70	39	6,16	36
30 a 34 anos	5,25	31	5,07	30
35 a 39 anos	6,88	40	5,25	31
40 a 44 anos	3,99	23	5,80	34
45 a 49 anos	2,36	14	2,90	17
50 a 54 anos	2,17	13	2,54	15
55 a 59 anos	1,09	6	0,91	5
60 a 64 anos	1,09	6	0,54	3
65 a 69 anos	0,36	2	0,00	0
70 a 74 anos	0,36	2	0,36	2
75 a 79 anos	0,00	0	0,00	0
80 a 84 anos	0,36	2	0,00	0
85 a 89 anos	0,00	0	0,00	0
90 a 94 anos	0,00	0	0,00	0
95 a 99 anos	0,00	0	0,00	0
Mais de 100 anos	0,00	0	0,00	0
Total	52,17	304	47,83	278
TOTAL	**582**			

Tabela 119. População residente (2022) - Setor Censitário 350950205000816
Fonte: IBGE /Censo 2022 - Modificado por Global Vias.

Setor Censitário 350950205000789 – População residente (2010)

Setor 350950205000789 Ano 2010				
Idade	Mulheres		Homens	
	%	#	%	#
0 a 4 anos	3,54	15	2,83	12
5 a 9 anos	2,59	11	1,42	6
10 a 14 anos	2,59	11	1,89	8
15 a 19 anos	3,54	15	3,30	14
20 a 24 anos	2,83	12	6,60	28
25 a 29 anos	1,65	7	3,30	14
30 a 34 anos	4,48	19	4,95	21
35 a 39 anos	6,13	26	7,08	30
40 a 44 anos	4,48	19	1,65	7
45 a 49 anos	1,65	7	2,83	12
50 a 54 anos	3,77	16	2,36	10
55 a 59 anos	4,25	18	2,59	11
60 a 64 anos	3,07	13	3,07	13
65 a 69 anos	1,65	7	3,07	13
70 a 74 anos	1,42	6	1,42	6
75 a 79 anos	0,94	4	0,24	1
80 a 84 anos	0,71	3	0,71	3
85 a 89 anos	0,71	3	0,47	2
90 a 94 anos	0,24	1	0,00	0
95 a 99 anos	0,00	0	0,00	0
Mais de 100 anos	0,00	0	0,00	0
Total	50,24	213	49,76	211
TOTAL	**424**			

Tabela 120. População residente (2010) - Setor Censitário 350950205000789
Fonte: IBGE – Censo 2010

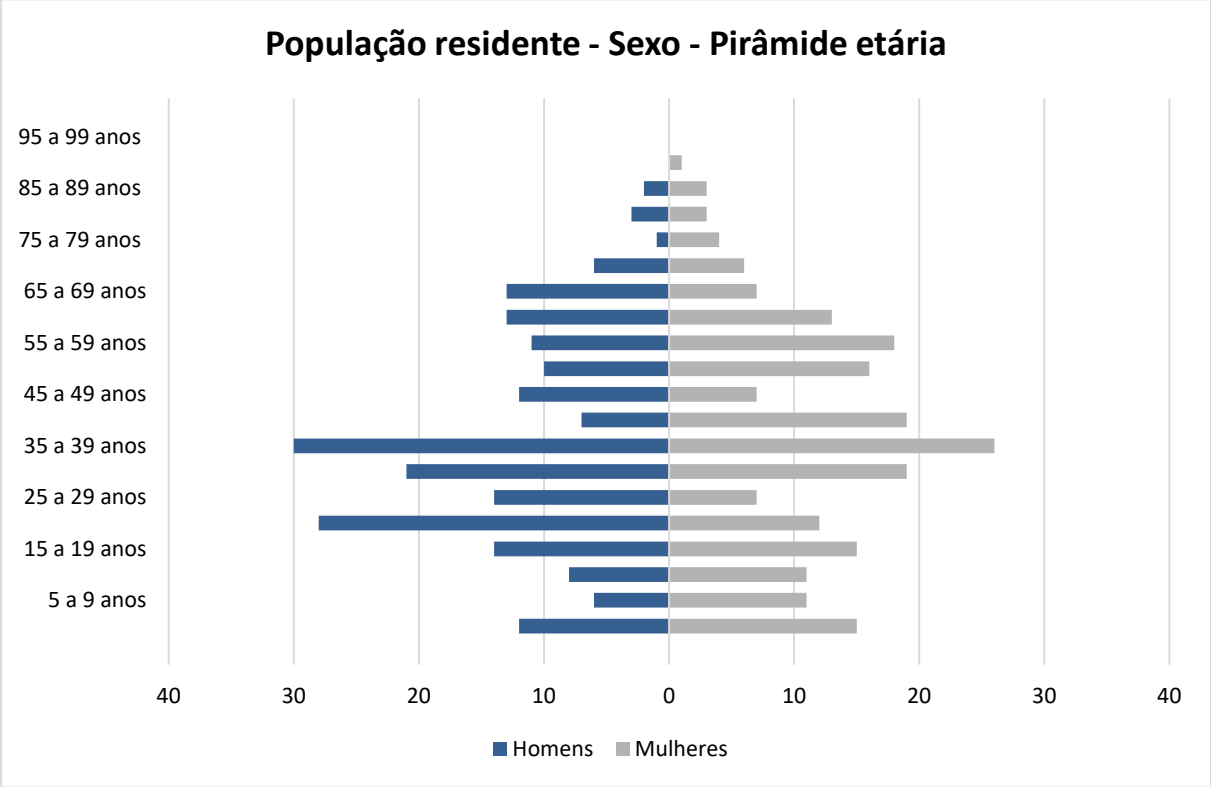

Gráfico 53. Pirâmide Etária da População Residente (2010) - Setor Censitário 350950205000789
Fonte: IBGE – Censo 2010

Setor Censitário 350950205000789 – População residente (2022)

Setor 350950205000789 Ano 2022				
Idade	Mulheres		Homens	
	%	#	%	#
0 a 4 anos	3,54	16	2,83	13
5 a 9 anos	2,59	12	1,42	6
10 a 14 anos	2,59	12	1,89	8
15 a 19 anos	3,54	16	3,30	15
20 a 24 anos	2,83	13	6,60	30
25 a 29 anos	1,65	7	3,30	15
30 a 34 anos	4,48	20	4,95	22
35 a 39 anos	6,13	27	7,08	32
40 a 44 anos	4,48	20	1,65	7
45 a 49 anos	1,65	7	2,83	13
50 a 54 anos	3,77	17	2,36	11
55 a 59 anos	4,25	19	2,59	12
60 a 64 anos	3,07	14	3,07	14
65 a 69 anos	1,65	7	3,07	14
70 a 74 anos	1,42	6	1,42	6
75 a 79 anos	0,94	4	0,24	1
80 a 84 anos	0,71	3	0,71	3
85 a 89 anos	0,71	3	0,47	2
90 a 94 anos	0,24	1	0,00	0
95 a 99 anos	0,00	0	0,00	0
Mais de 100 anos	0,00	0	0,00	0
Total	50,24	225	49,76	223
TOTAL	**447**			

Tabela 121. População residente (2022) - Setor Censitário 350950205000789
Fonte: IBGE /Censo 2022 - Modificado por Global Vias.

Setor Censitário 350950205000747 – População residente (2010)

Setor 350950205000747 Ano 2010				
Idade	Mulheres		Homens	
	%	#	%	#
0 a 4 anos	2,03	23	2,74	31
5 a 9 anos	2,47	28	1,94	22
10 a 14 anos	2,91	33	1,94	22
15 a 19 anos	3,27	37	3,18	36
20 a 24 anos	2,91	33	3,97	45
25 a 29 anos	3,71	42	3,97	45
30 a 34 anos	3,88	44	3,35	38
35 a 39 anos	5,30	60	3,44	39
40 a 44 anos	3,62	41	3,09	35
45 a 49 anos	3,71	42	3,71	42
50 a 54 anos	3,88	44	3,53	40
55 a 59 anos	3,09	35	3,62	41
60 a 64 anos	3,35	38	2,29	26
65 a 69 anos	2,65	30	2,38	27
70 a 74 anos	1,94	22	1,68	19
75 a 79 anos	1,59	18	1,24	14
80 a 84 anos	0,79	9	0,53	6
85 a 89 anos	0,62	7	0,35	4
90 a 94 anos	0,79	9	0,09	1
95 a 99 anos	0,35	4	0,00	0
Mais de 100 anos	0,09	1	0,00	0
Total	52,96	600	47,04	533
TOTAL	**1.133**			

Tabela 122. População residente (2010) - Setor Censitário 350950205000747
Fonte: IBGE – Censo 2010

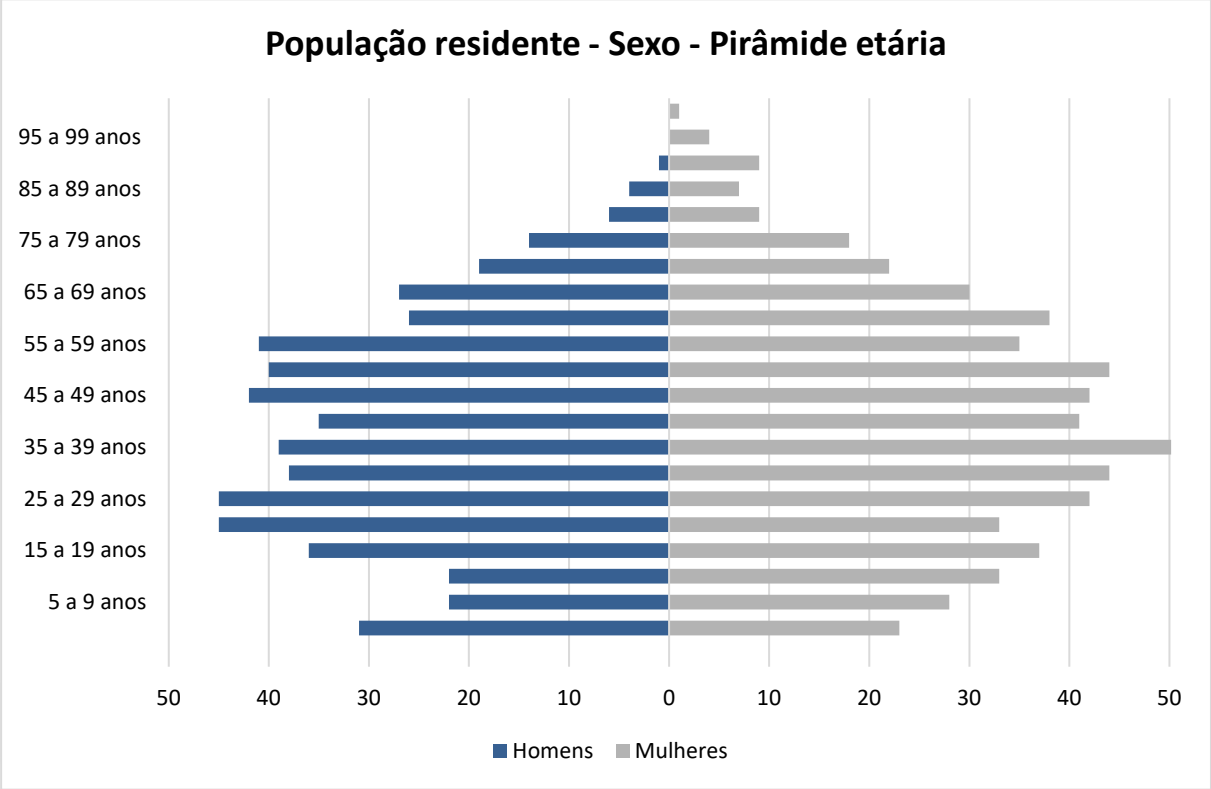

Gráfico 54. Pirâmide Etária da População Residente (2010) - Setor Censitário 350950205000747
Fonte: IBGE – Censo 2010

Setor Censitário 350950205000747 – População residente (2022)

Setor 350950205000747 Ano 2022				
Idade	Mulheres		Homens	
	%	#	%	#
0 a 4 anos	2,03	24	2,74	33
5 a 9 anos	2,47	30	1,94	23
10 a 14 anos	2,91	35	1,94	23
15 a 19 anos	3,27	39	3,18	38
20 a 24 anos	2,91	35	3,97	47
25 a 29 anos	3,71	44	3,97	47
30 a 34 anos	3,88	46	3,35	40
35 a 39 anos	5,30	63	3,44	41
40 a 44 anos	3,62	43	3,09	37
45 a 49 anos	3,71	44	3,71	44
50 a 54 anos	3,88	46	3,53	42
55 a 59 anos	3,09	37	3,62	43
60 a 64 anos	3,35	40	2,29	27
65 a 69 anos	2,65	32	2,38	28
70 a 74 anos	1,94	23	1,68	20
75 a 79 anos	1,59	19	1,24	15
80 a 84 anos	0,79	9	0,53	6
85 a 89 anos	0,62	7	0,35	4
90 a 94 anos	0,79	9	0,09	1
95 a 99 anos	0,35	4	0,00	0
Mais de 100 anos	0,09	1	0,00	0
Total	52,96	633	47,04	562
TOTAL	**1.195**			

Tabela 123. População residente (2022) - Setor Censitário 350950205000747
Fonte: IBGE /Censo 2022 - Modificado por Global Vias.

Setor Censitário 350950205001395 – População residente (2010)

Setor 350950205001395 Ano 2010				
Idade	Mulheres		Homens	
	%	#	%	#
0 a 4 anos	2,35	5	2,82	6
5 a 9 anos	2,35	5	0,47	1
10 a 14 anos	0,94	2	0,94	2
15 a 19 anos	1,41	3	4,69	10
20 a 24 anos	8,45	18	7,04	15
25 a 29 anos	15,49	33	13,15	28
30 a 34 anos	8,92	19	14,08	30
35 a 39 anos	2,35	5	5,16	11
40 a 44 anos	1,41	3	1,41	3
45 a 49 anos	1,41	3	1,41	3
50 a 54 anos	0,94	2	0,47	1
55 a 59 anos	0,47	1	0,94	2
60 a 64 anos	0,47	1	0,00	0
65 a 69 anos	0,47	1	0,00	0
70 a 74 anos	0,00	0	0,00	0
75 a 79 anos	0,00	0	0,00	0
80 a 84 anos	0,00	0	0,00	0
85 a 89 anos	0,00	0	0,00	0
90 a 94 anos	0,00	0	0,00	0
95 a 99 anos	0,00	0	0,00	0
Mais de 100 anos	0,00	0	0,00	0
Total	47,42	101	52,58	112
TOTAL	**213**			

Tabela 124. População residente (2010) - Setor Censitário 350950205001395
Fonte: IBGE – Censo 2010

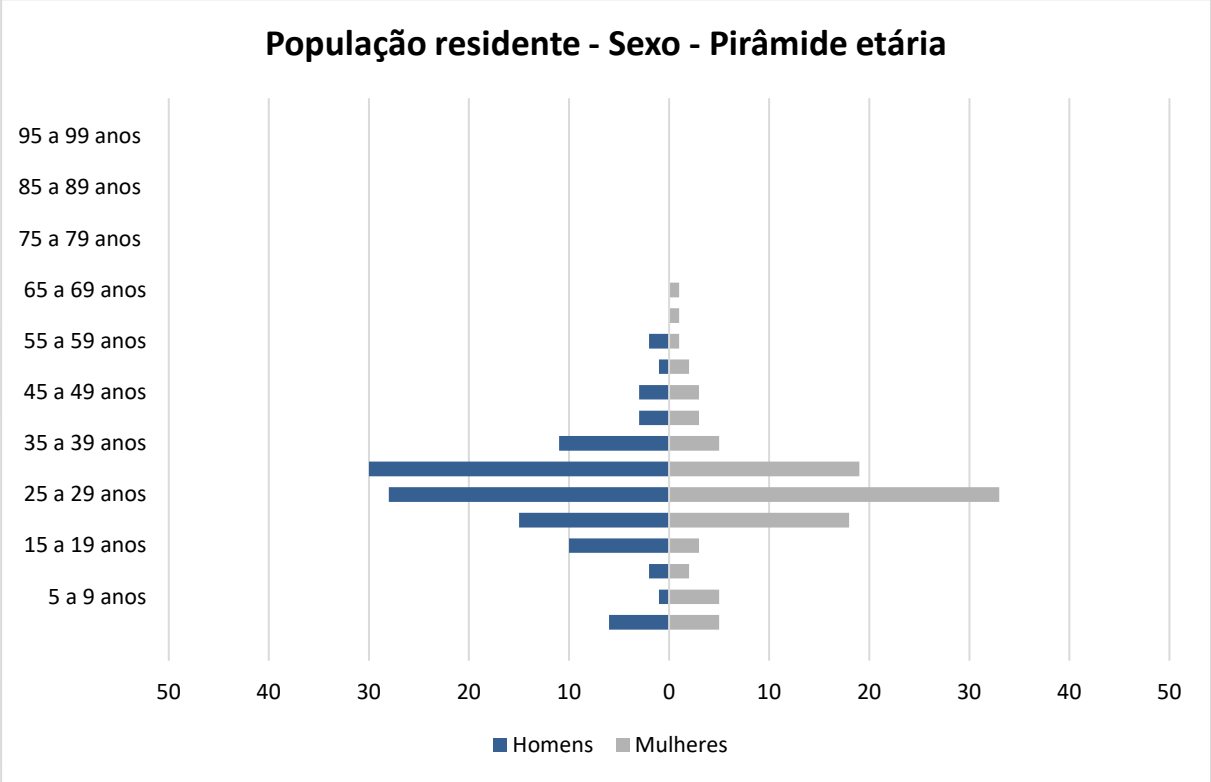

Gráfico 55. Pirâmide Etária da População Residente (2010) - Setor Censitário 350950205001395
Fonte: IBGE – Censo 2010

Setor Censitário 350950205001395 – População residente (2022)

Setor 350950205001395 Ano 2022				
Idade	Mulheres		Homens	
	%	#	%	#
0 a 4 anos	2,35	5	2,82	6
5 a 9 anos	2,35	5	0,47	1
10 a 14 anos	0,94	2	0,94	2
15 a 19 anos	1,41	3	4,69	11
20 a 24 anos	8,45	19	7,04	16
25 a 29 anos	15,49	35	13,15	30
30 a 34 anos	8,92	20	14,08	32
35 a 39 anos	2,35	5	5,16	12
40 a 44 anos	1,41	3	1,41	3
45 a 49 anos	1,41	3	1,41	3
50 a 54 anos	0,94	2	0,47	1
55 a 59 anos	0,47	1	0,94	2
60 a 64 anos	0,47	1	0,00	0
65 a 69 anos	0,47	1	0,00	0
70 a 74 anos	0,00	0	0,00	0
75 a 79 anos	0,00	0	0,00	0
80 a 84 anos	0,00	0	0,00	0
85 a 89 anos	0,00	0	0,00	0
90 a 94 anos	0,00	0	0,00	0
95 a 99 anos	0,00	0	0,00	0
Mais de 100 anos	0,00	0	0,00	0
Total	47,42	107	52,58	118
TOTAL	**225**			

Tabela 125. População residente (2022) - Setor Censitário 350950205001395
Fonte: IBGE /Censo 2022 - Modificado por Global Vias.

Setor Censitário 350950205001394 – População residente (2010)

Setor 350950205001394 Ano 2010				
Idade	Mulheres		Homens	
	%		%	#
0 a 4 anos	4,38	25	2,45	14
5 a 9 anos	2,98	17	2,10	12
10 a 14 anos	2,98	17	2,63	15
15 a 19 anos	4,03	23	4,20	24
20 a 24 anos	3,33	19	4,20	24
25 a 29 anos	4,90	28	4,90	28
30 a 34 anos	5,08	29	6,13	35
35 a 39 anos	4,73	27	4,38	25
40 a 44 anos	4,90	28	2,63	15
45 a 49 anos	3,85	22	3,85	22
50 a 54 anos	4,03	23	2,98	17
55 a 59 anos	2,63	15	2,45	14
60 a 64 anos	1,58	9	2,10	12
65 a 69 anos	1,23	7	1,93	11
70 a 74 anos	0,53	3	0,53	3
75 a 79 anos	0,53	3	0,18	1
80 a 84 anos	0,70	4	0,00	0
85 a 89 anos	0,00	0	0,00	0
90 a 94 anos	0,00	0	0,00	0
95 a 99 anos	0,00	0	0,00	0
Mais de 100 anos	0,00	0	0,00	0
Total	52,36	299	47,64	272
TOTAL	**571**			

Tabela 126. População residente (2010) - Setor Censitário 350950205001394
Fonte: IBGE – Censo 2010

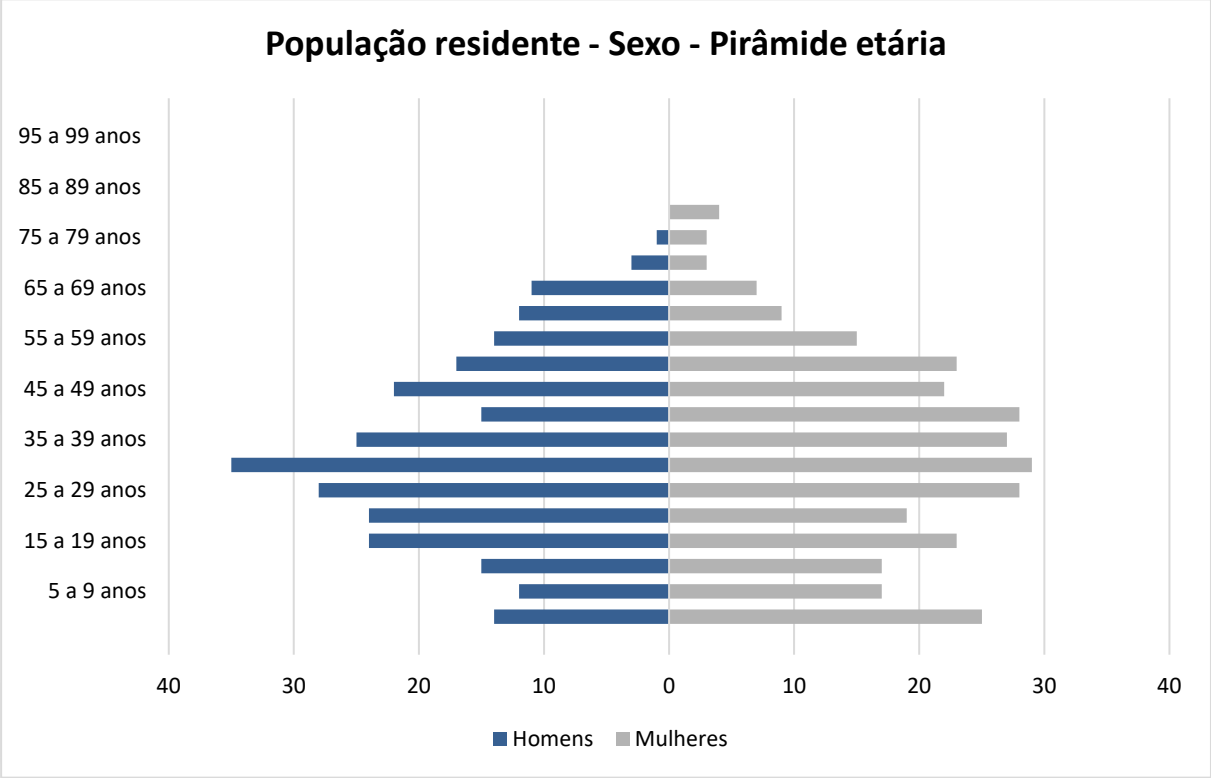

Gráfico 56. Pirâmide Etária da População Residente (2010) - Setor Censitário 350950205001394
Fonte: IBGE – Censo 2010

Setor Censitário 350950205001394 – População residente (2022)

Setor 350950205001394 Ano 2022				
Idade	Mulheres		Homens	
	%	#	%	#
0 a 4 anos	4,38	26	2,45	15
5 a 9 anos	2,98	18	2,10	13
10 a 14 anos	2,98	18	2,63	16
15 a 19 anos	4,03	24	4,20	25
20 a 24 anos	3,33	20	4,20	25
25 a 29 anos	4,90	30	4,90	30
30 a 34 anos	5,08	31	6,13	37
35 a 39 anos	4,73	28	4,38	26
40 a 44 anos	4,90	30	2,63	16
45 a 49 anos	3,85	23	3,85	23
50 a 54 anos	4,03	24	2,98	18
55 a 59 anos	2,63	16	2,45	15
60 a 64 anos	1,58	9	2,10	13
65 a 69 anos	1,23	7	1,93	12
70 a 74 anos	0,53	3	0,53	3
75 a 79 anos	0,53	3	0,18	1
80 a 84 anos	0,70	4	0,00	0
85 a 89 anos	0,00	0	0,00	0
90 a 94 anos	0,00	0	0,00	0
95 a 99 anos	0,00	0	0,00	0
Mais de 100 anos	0,00	0	0,00	0
Total	52,36	315	47,64	287
TOTAL	**602**			

Tabela 127. População residente (2022) - Setor Censitário 350950205001394
Fonte: IBGE /Censo 2022 - Modificado por Global Vias.

Setor Censitário 350950205001396 – População residente (2010)

Setor 350950205001396 Ano 2010				
Idade	Mulheres		Homens	
	%		%	#
0 a 4 anos	5,18	10	2,59	5
5 a 9 anos	4,15	8	3,63	7
10 a 14 anos	7,77	15	4,66	9
15 a 19 anos	3,11	6	4,66	9
20 a 24 anos	1,04	2	3,63	7
25 a 29 anos	3,11	6	1,04	2
30 a 34 anos	4,15	8	4,15	8
35 a 39 anos	4,66	9	4,66	9
40 a 44 anos	4,66	9	4,66	9
45 a 49 anos	6,74	13	4,66	9
50 a 54 anos	3,11	6	3,11	6
55 a 59 anos	1,55	3	1,55	3
60 a 64 anos	1,55	3	1,55	3
65 a 69 anos	0,00	0	0,52	1
70 a 74 anos	1,55	3	2,07	4
75 a 79 anos	0,00	0	0,00	0
80 a 84 anos	0,00	0	0,00	0
85 a 89 anos	0,52	1	0,00	0
90 a 94 anos	0,00	0	0,00	0
95 a 99 anos	0,00	0	0,00	0
Mais de 100 anos	0,00	0	0,00	0
Total	52,85	102	47,15	91
TOTAL	**193**			

Tabela 128. População residente (2010) - Setor Censitário 350950205001396
Fonte: IBGE – Censo 2010

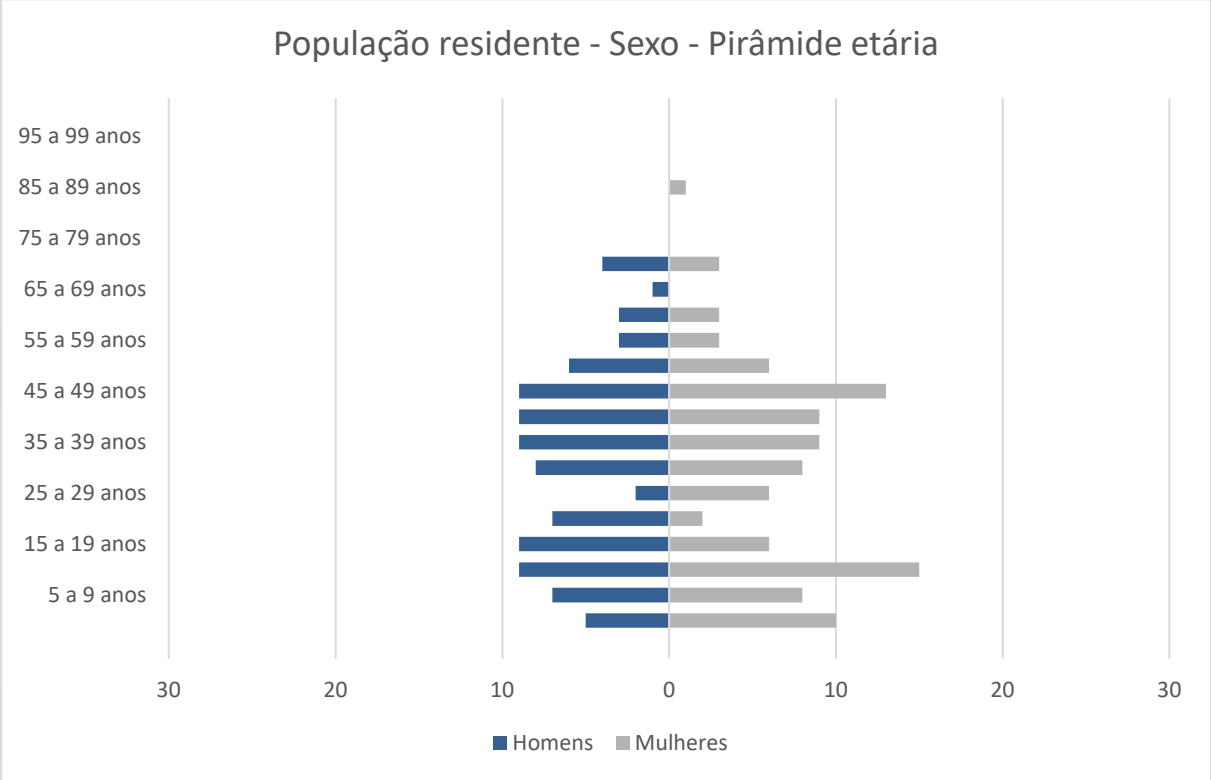

Gráfico 57. Pirâmide Etária da População Residente (2010) - Setor Censitário 350950205001396
Fonte: IBGE – Censo 2010

Setor Censitário 350950205001396 – População residente (2022)

Setor 350950205001396 Ano 2022				
Idade	Mulheres		Homens	
	%	#	%	#
0 a 4 anos	5,18	11	2,59	5
5 a 9 anos	4,15	8	3,63	7
10 a 14 anos	7,77	16	4,66	9
15 a 19 anos	3,11	6	4,66	9
20 a 24 anos	1,04	2	3,63	7
25 a 29 anos	3,11	6	1,04	2
30 a 34 anos	4,15	8	4,15	8
35 a 39 anos	4,66	9	4,66	9
40 a 44 anos	4,66	9	4,66	9
45 a 49 anos	6,74	14	4,66	9
50 a 54 anos	3,11	6	3,11	6
55 a 59 anos	1,55	3	1,55	3
60 a 64 anos	1,55	3	1,55	3
65 a 69 anos	0,00	0	0,52	1
70 a 74 anos	1,55	3	2,07	4
75 a 79 anos	0,00	0	0,00	0
80 a 84 anos	0,00	0	0,00	0
85 a 89 anos	0,52	1	0,00	0
90 a 94 anos	0,00	0	0,00	0
95 a 99 anos	0,00	0	0,00	0
Mais de 100 anos	0,00	0	0,00	0
Total	52,85	108	47,15	96
TOTAL	**204**			

Tabela 129. População residente (2022) - Setor Censitário 350950205001396
Fonte: IBGE /Censo 2022 - Modificado por Global Vias.

Setor Censitário 350950205001544 – População residente (2010)

Setor350950205001544 Ano 2010				
Idade	Mulheres		Homens	
	%		%	#
0 a 4 anos	5,15	47	4,16	38
5 a 9 anos	3,18	29	3,94	36
10 a 14 anos	1,75	16	1,97	18
15 a 19 anos	2,63	24	2,85	26
20 a 24 anos	1,64	15	1,64	15
25 a 29 anos	6,35	58	2,52	23
30 a 34 anos	10,30	94	7,89	72
35 a 39 anos	7,34	67	10,41	95
40 a 44 anos	4,38	40	3,61	33
45 a 49 anos	2,30	21	3,18	29
50 a 54 anos	2,19	20	2,19	20
55 a 59 anos	1,53	14	2,19	20
60 a 64 anos	0,77	7	0,66	6
65 a 69 anos	1,31	12	0,77	7
70 a 74 anos	0,11	1	0,22	2
75 a 79 anos	0,33	3	0,33	3
80 a 84 anos	0,11	1	0,00	0
85 a 89 anos	0,11	1	0,00	0
90 a 94 anos	0,00	0	0,00	0
95 a 99 anos	0,00	0	0,00	0
Mais de 100 anos	0,00	0	0,00	0
Total	51,48	470	48,52	443
TOTAL	**913**			

Tabela 130. População residente (2010) - Setor Censitário 350950205001544
Fonte: IBGE – Censo 2010

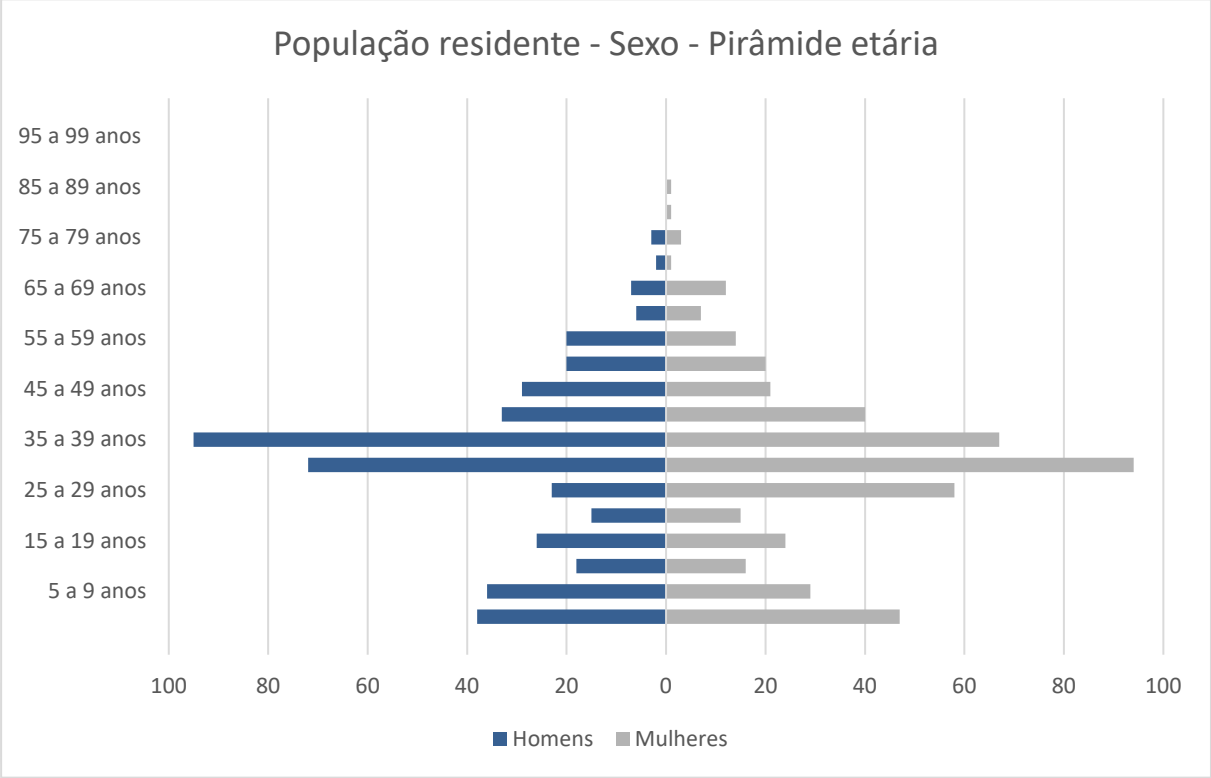

Gráfico 58. Pirâmide Etária da População Residente (2010) - Setor Censitário 350950205001544
Fonte: IBGE – Censo 2010

Setor Censitário 350950205001544 – População residente (2022)

Setor 350950205001544 Ano 2022				
Idade	Mulheres		Homens	
	%	#	%	#
0 a 4 anos	5,15	50	4,16	40
5 a 9 anos	3,18	31	3,94	38
10 a 14 anos	1,75	17	1,97	19
15 a 19 anos	2,63	25	2,85	27
20 a 24 anos	1,64	16	1,64	16
25 a 29 anos	6,35	61	2,52	24
30 a 34 anos	10,30	99	7,89	76
35 a 39 anos	7,34	71	10,41	100
40 a 44 anos	4,38	42	3,61	35
45 a 49 anos	2,30	22	3,18	31
50 a 54 anos	2,19	21	2,19	21
55 a 59 anos	1,53	15	2,19	21
60 a 64 anos	0,77	7	0,66	6
65 a 69 anos	1,31	13	0,77	7
70 a 74 anos	0,11	1	0,22	2
75 a 79 anos	0,33	3	0,33	3
80 a 84 anos	0,11	1	0,00	0
85 a 89 anos	0,11	1	0,00	0
90 a 94 anos	0,00	0	0,00	0
95 a 99 anos	0,00	0	0,00	0
Mais de 100 anos	0,00	0	0,00	0
Total	51,48	496	48,52	467
TOTAL	**963**			

Tabela 131. População residente (2022) - Setor Censitário 350950205001544
Fonte: IBGE /Censo 2022 - Modificado por Global Vias.

Setor Censitário 350950205001194 – População residente (2010)

Setor 350950205001194 Ano 2010				
Idade	Mulheres		Homens	
	%		%	#
0 a 4 anos	0,76	5	1,21	8
5 a 9 anos	2,57	17	3,03	20
10 a 14 anos	3,63	24	4,54	30
15 a 19 anos	5,75	38	3,48	23
20 a 24 anos	4,08	27	5,45	36
25 a 29 anos	2,12	14	3,03	20
30 a 34 anos	1,51	10	1,66	11
35 a 39 anos	4,39	29	3,93	26
40 a 44 anos	5,30	35	4,08	27
45 a 49 anos	5,75	38	4,39	29
50 a 54 anos	5,75	38	4,24	28
55 a 59 anos	3,48	23	4,39	29
60 a 64 anos	2,12	14	1,82	12
65 a 69 anos	1,51	10	1,97	13
70 a 74 anos	0,15	1	1,06	7
75 a 79 anos	0,45	3	0,15	1
80 a 84 anos	0,76	5	0,30	2
85 a 89 anos	0,61	4	0,15	1
90 a 94 anos	0,45	3	0,00	0
95 a 99 anos	0,00	0	0,00	0
Mais de 100 anos	0,00	0	0,00	0
Total	51,13	338	48,87	323
TOTAL	**661**			

Tabela 132. População residente (2010) - Setor Censitário 350950205001194
Fonte: IBGE – Censo 2010

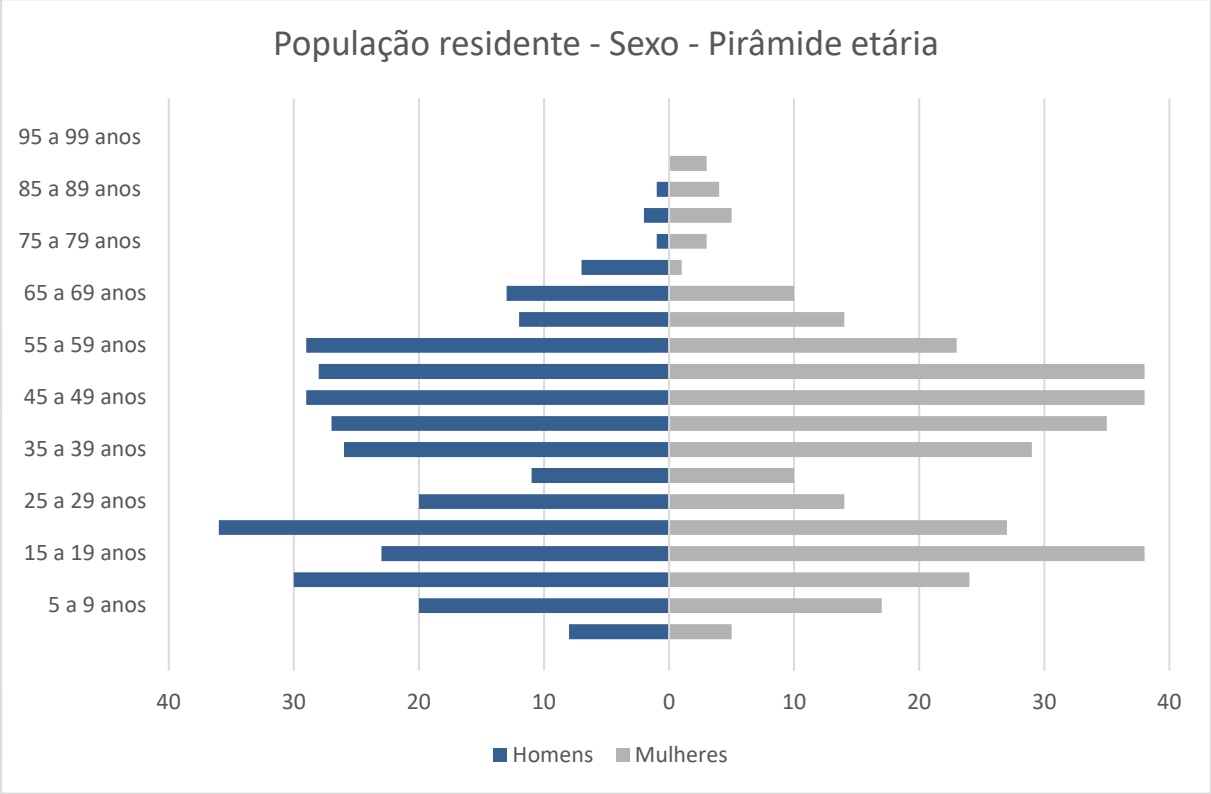

Gráfico 59. Pirâmide Etária da População Residente (2010) - Setor Censitário 350950205001194
Fonte: IBGE – Censo 2010

Setor Censitário 350950205001194 – População residente (2022)

Setor 350950205001194 Ano 2022				
Idade	Mulheres		Homens	
	%	#	%	#
0 a 4 anos	0,76	5	1,21	8
5 a 9 anos	2,57	18	3,03	21
10 a 14 anos	3,63	25	4,54	32
15 a 19 anos	5,75	40	3,48	24
20 a 24 anos	4,08	28	5,45	38
25 a 29 anos	2,12	15	3,03	21
30 a 34 anos	1,51	11	1,66	12
35 a 39 anos	4,39	31	3,93	27
40 a 44 anos	5,30	37	4,08	28
45 a 49 anos	5,75	40	4,39	31
50 a 54 anos	5,75	40	4,24	30
55 a 59 anos	3,48	24	4,39	31
60 a 64 anos	2,12	15	1,82	13
65 a 69 anos	1,51	11	1,97	14
70 a 74 anos	0,15	1	1,06	7
75 a 79 anos	0,45	3	0,15	1
80 a 84 anos	0,76	5	0,30	2
85 a 89 anos	0,61	4	0,15	1
90 a 94 anos	0,45	3	0,00	0
95 a 99 anos	0,00	0	0,00	0
Mais de 100 anos	0,00	0	0,00	0
Total	51,13	356	48,87	341
TOTAL	**697**			

Tabela 133. População residente (2022) - Setor Censitário 350950205001194
Fonte: IBGE /Censo 2022 - Modificado por Global Vias.

Setor Censitário 350950205001558 – População residente (2010)

Setor 350950205001558 Ano 2010				
Idade	Mulheres		Homens	
	%		%	#
0 a 4 anos	0,97	4	1,69	7
5 a 9 anos	2,66	11	2,18	9
10 a 14 anos	3,63	15	3,87	16
15 a 19 anos	2,91	12	3,15	13
20 a 24 anos	4,60	19	3,63	15
25 a 29 anos	3,87	16	5,81	24
30 a 34 anos	3,87	16	1,45	6
35 a 39 anos	2,91	12	1,69	7
40 a 44 anos	4,36	18	4,12	17
45 a 49 anos	4,12	17	4,60	19
50 a 54 anos	7,75	32	4,60	19
55 a 59 anos	3,15	13	4,84	20
60 a 64 anos	2,42	10	1,45	6
65 a 69 anos	1,21	5	1,94	8
70 a 74 anos	1,45	6	0,97	4
75 a 79 anos	0,73	3	1,21	5
80 a 84 anos	0,97	4	0,73	3
85 a 89 anos	0,24	1	0,00	0
90 a 94 anos	0,24	1	0,00	0
95 a 99 anos	0,00	0	0,00	0
Mais de 100 anos	0,00	0	0,00	0
Total	52,06	215	47,94	198
TOTAL	**413**			

Tabela 134. População residente (2010) - Setor Censitário 350950205001558
Fonte: IBGE – Censo 2010

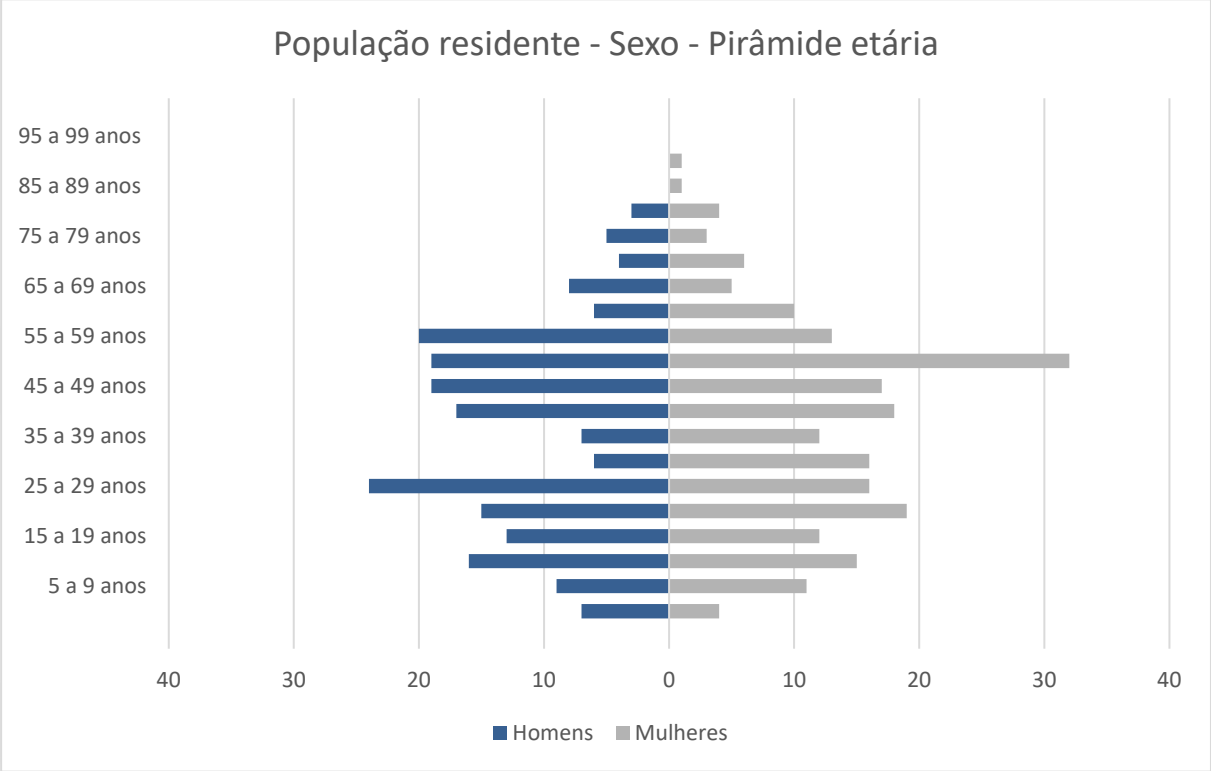

Gráfico 60. Pirâmide Etária da População Residente (2010) - Setor Censitário 350950205001558
Fonte: IBGE – Censo 2010

Setor Censitário 350950205001558 – População residente (2022)

Setor 350950205001558 Ano 2022				
Idade	Mulheres		Homens	
	%	#	%	#
0 a 4 anos	0,97	4	1,69	7
5 a 9 anos	2,66	12	2,18	9
10 a 14 anos	3,63	16	3,87	17
15 a 19 anos	2,91	13	3,15	14
20 a 24 anos	4,60	20	3,63	16
25 a 29 anos	3,87	17	5,81	25
30 a 34 anos	3,87	17	1,45	6
35 a 39 anos	2,91	13	1,69	7
40 a 44 anos	4,36	19	4,12	18
45 a 49 anos	4,12	18	4,60	20
50 a 54 anos	7,75	34	4,60	20
55 a 59 anos	3,15	14	4,84	21
60 a 64 anos	2,42	11	1,45	6
65 a 69 anos	1,21	5	1,94	8
70 a 74 anos	1,45	6	0,97	4
75 a 79 anos	0,73	3	1,21	5
80 a 84 anos	0,97	4	0,73	3
85 a 89 anos	0,24	1	0,00	0
90 a 94 anos	0,24	1	0,00	0
95 a 99 anos	0,00	0	0,00	0
Mais de 100 anos	0,00	0	0,00	0
Total	52,06	227	47,94	209

Tabela 135. População residente (2022) - Setor Censitário 350950205001558
Fonte: IBGE /Censo 2022 - Modificado por Global Vias.

Setor Censitário 350950210000023 – População residente (2010)

Setor 350950210000023 Ano 2010				
Idade	Mulheres		Homens	
	%		%	#
0 a 4 anos	2,53	28	3,34	37
5 a 9 anos	2,71	30	3,16	35
10 a 14 anos	3,16	35	3,07	34
15 a 19 anos	2,71	30	3,43	38
20 a 24 anos	3,52	39	3,88	43
25 a 29 anos	4,34	48	5,42	60
30 a 34 anos	4,52	50	5,42	60
35 a 39 anos	4,16	46	4,79	53
40 a 44 anos	4,16	46	3,52	39
45 a 49 anos	4,52	50	3,43	38
50 a 54 anos	3,97	44	3,34	37
55 a 59 anos	3,79	42	3,34	37
60 a 64 anos	1,90	21	1,72	19
65 a 69 anos	1,36	15	0,90	10
70 a 74 anos	1,36	15	0,54	6
75 a 79 anos	0,54	6	0,54	6
80 a 84 anos	0,45	5	0,27	3
85 a 89 anos	0,18	2	0,00	0
90 a 94 anos	0,00	0	0,00	0
95 a 99 anos	0,00	0	0,00	0
Mais de 100 anos	0,00	0	0,00	0
Total	49,86	552	50,14	555
TOTAL	**1.107**			

Tabela 136. População residente (2010) - Setor Censitário 350950210000023
Fonte: IBGE – Censo 2010

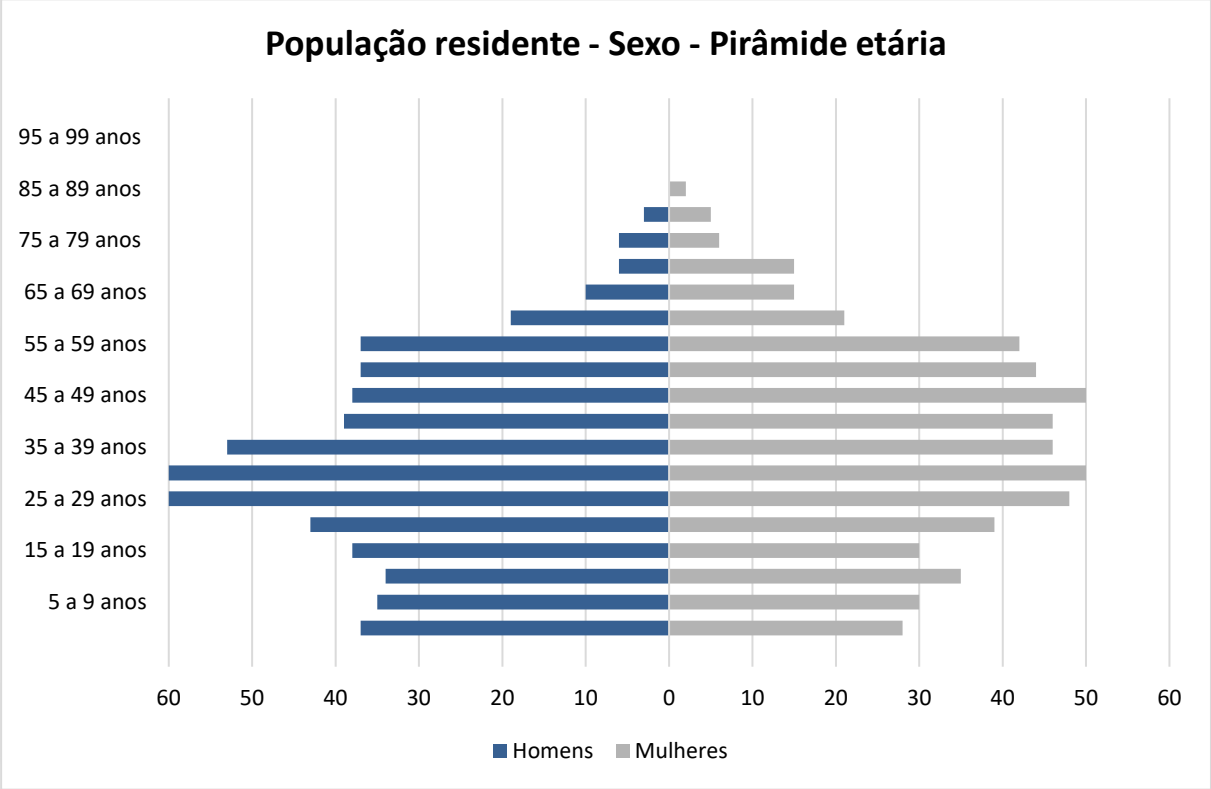

Gráfico 61. Pirâmide Etária da População Residente (2010) - Setor Censitário 350950210000023
Fonte: IBGE – Censo 2010

Setor Censitário 350950210000023 – População residente (2022)

Setor 350950210000023 Ano 2022				
Idade	Mulheres		Homens	
	%	#	%	#
0 a 4 anos	2,53	30	3,34	39
5 a 9 anos	2,71	32	3,16	37
10 a 14 anos	3,16	37	3,07	36
15 a 19 anos	2,71	32	3,43	40
20 a 24 anos	3,52	41	3,88	45
25 a 29 anos	4,34	51	5,42	63
30 a 34 anos	4,52	53	5,42	63
35 a 39 anos	4,16	49	4,79	56
40 a 44 anos	4,16	49	3,52	41
45 a 49 anos	4,52	53	3,43	40
50 a 54 anos	3,97	46	3,34	39
55 a 59 anos	3,79	44	3,34	39
60 a 64 anos	1,90	22	1,72	20
65 a 69 anos	1,36	16	0,90	11
70 a 74 anos	1,36	16	0,54	6
75 a 79 anos	0,54	6	0,54	6
80 a 84 anos	0,45	5	0,27	3
85 a 89 anos	0,18	2	0,00	0
90 a 94 anos	0,00	0	0,00	0
95 a 99 anos	0,00	0	0,00	0
Mais de 100 anos	0,00	0	0,00	0
Total	49,86	582	50,14	585
TOTAL	**1.167**			

Tabela 137. População residente (2022) - Setor Censitário 350950210000023
Fonte: IBGE /Censo 2022 - Modificado por Global Vias.

Setor Censitário 350950210000071 – População residente (2010)

Setor 350950210000071 Ano 2010				
Idade	Mulheres		Homens	
	%		%	#
0 a 4 anos	2,11	21	2,41	24
5 a 9 anos	2,21	22	3,32	33
10 a 14 anos	3,72	37	4,52	45
15 a 19 anos	3,72	37	4,92	49
20 a 24 anos	3,82	38	3,92	39
25 a 29 anos	4,32	43	2,91	29
30 a 34 anos	2,81	28	2,31	23
35 a 39 anos	4,72	47	2,91	29
40 a 44 anos	5,13	51	4,92	49
45 a 49 anos	6,13	61	5,13	51
50 a 54 anos	5,23	52	4,52	45
55 a 59 anos	3,02	30	3,72	37
60 a 64 anos	0,70	7	1,71	17
65 a 69 anos	0,90	9	0,80	8
70 a 74 anos	0,70	7	0,30	3
75 a 79 anos	1,01	10	0,50	5
80 a 84 anos	0,30	3	0,20	2
85 a 89 anos	0,10	1	0,00	0
90 a 94 anos	0,10	1	0,10	1
95 a 99 anos	0,00	0	0,00	0
Mais de 100 anos	0,00	0	0,10	1
Total	50,75	505	49,25	490
TOTAL	**995**			

Tabela 138. População residente (2010) - Setor Censitário 350950210000071
Fonte: IBGE – Censo 2010

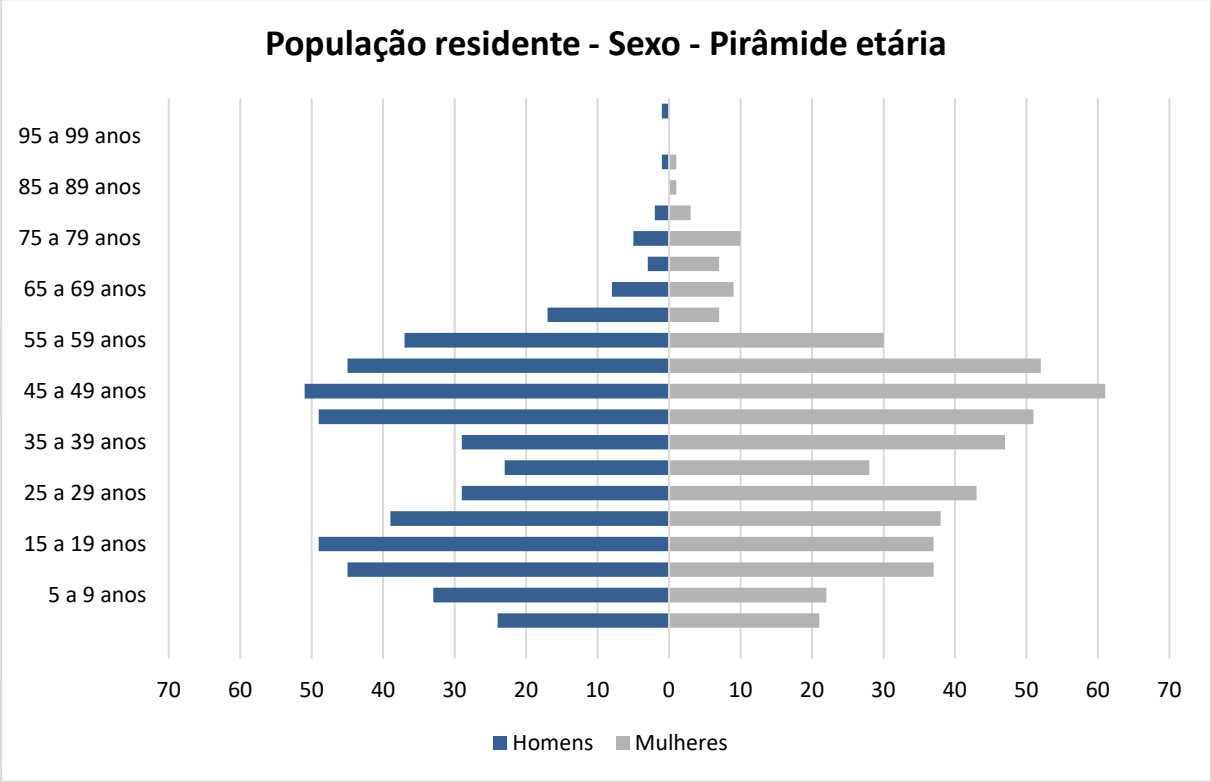

Gráfico 62. Pirâmide Etária da População Residente (2010) - Setor Censitário 350950210000071
Fonte: IBGE – Censo 2010

Setor Censitário 350950210000071 – População residente (2022)

Setor 350950210000071 Ano 2022				
Idade	Mulheres		Homens	
	%	#	%	#
0 a 4 anos	2,11	22	2,41	25
5 a 9 anos	2,21	23	3,32	35
10 a 14 anos	3,72	39	4,52	47
15 a 19 anos	3,72	39	4,92	52
20 a 24 anos	3,82	40	3,92	41
25 a 29 anos	4,32	45	2,91	31
30 a 34 anos	2,81	30	2,31	24
35 a 39 anos	4,72	50	2,91	31
40 a 44 anos	5,13	54	4,92	52
45 a 49 anos	6,13	64	5,13	54
50 a 54 anos	5,23	55	4,52	47
55 a 59 anos	3,02	32	3,72	39
60 a 64 anos	0,70	7	1,71	18
65 a 69 anos	0,90	9	0,80	8
70 a 74 anos	0,70	7	0,30	3
75 a 79 anos	1,01	11	0,50	5
80 a 84 anos	0,30	3	0,20	2
85 a 89 anos	0,10	1	0,00	0
90 a 94 anos	0,10	1	0,10	1
95 a 99 anos	0,00	0	0,00	0
Mais de 100 anos	0,00	0	0,10	1
Total	50,75	533	49,25	517
TOTAL	**1.049**			

Tabela 139. População residente (2022) - Setor Censitário 350950210000071
Fonte: IBGE /Censo 2022 - Modificado por Global Vias.

Setor Censitário 350950210000072 – População residente (2010)

Setor 350950210000072 Ano 2010				
Idade	Mulheres		Homens	
	%	#	%	#
0 a 4 anos	3,83	14	6,83	25
5 a 9 anos	0,82	3	1,91	7
10 a 14 anos	1,09	4	1,91	7
15 a 19 anos	1,09	4	1,37	5
20 a 24 anos	3,28	12	2,73	10
25 a 29 anos	12,02	44	6,56	24
30 a 34 anos	10,93	40	12,02	44
35 a 39 anos	8,47	31	9,29	34
40 a 44 anos	3,01	11	3,83	14
45 a 49 anos	1,37	5	1,09	4
50 a 54 anos	0,00	0	1,64	6
55 a 59 anos	1,37	5	0,55	2
60 a 64 anos	1,37	5	0,27	1
65 a 69 anos	0,27	1	0,27	1
70 a 74 anos	0,00	0	0,27	1
75 a 79 anos	0,27	1	0,00	0
80 a 84 anos	0,27	1	0,00	0
85 a 89 anos	0,00	0	0,00	0
90 a 94 anos	0,00	0	0,00	0
95 a 99 anos	0,00	0	0,00	0
Mais de 100 anos	0,00	0	0,00	0
Total	49,45	181	50,55	185
TOTAL	**366**			

Tabela 140. População residente (2010) - Setor Censitário 350950210000072
Fonte: IBGE – Censo 2010

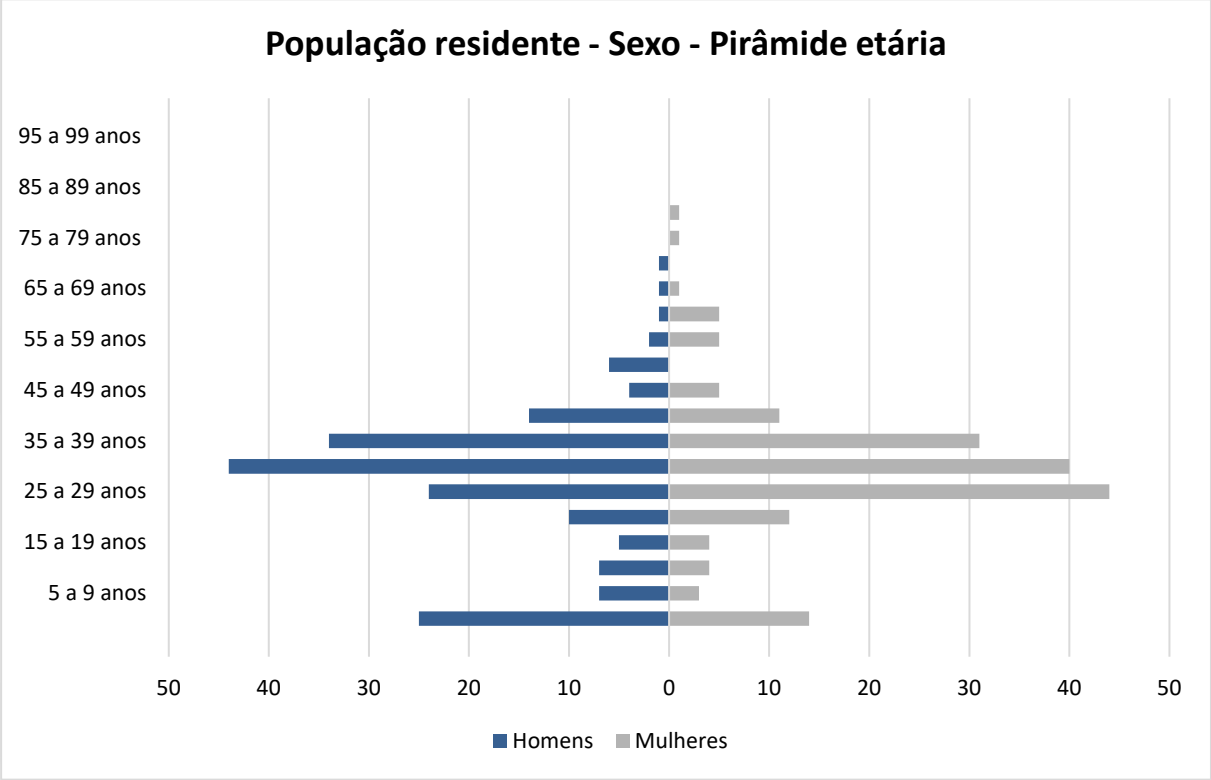

Gráfico 63. Pirâmide Etária da População Residente (2010) - Setor Censitário 350950210000072
Fonte: IBGE – Censo 2010

Setor Censitário 350950210000072 – População residente (2022)

Setor 350950210000072 Ano 2022				
Idade	Mulheres		Homens	
	%	#	%	#
0 a 4 anos	3,83	15	6,83	26
5 a 9 anos	0,82	3	1,91	7
10 a 14 anos	1,09	4	1,91	7
15 a 19 anos	1,09	4	1,37	5
20 a 24 anos	3,28	13	2,73	11
25 a 29 anos	12,02	46	6,56	25
30 a 34 anos	10,93	42	12,02	46
35 a 39 anos	8,47	33	9,29	36
40 a 44 anos	3,01	12	3,83	15
45 a 49 anos	1,37	5	1,09	4
50 a 54 anos	0,00	0	1,64	6
55 a 59 anos	1,37	5	0,55	2
60 a 64 anos	1,37	5	0,27	1
65 a 69 anos	0,27	1	0,27	1
70 a 74 anos	0,00	0	0,27	1
75 a 79 anos	0,27	1	0,00	0
80 a 84 anos	0,27	1	0,00	0
85 a 89 anos	0,00	0	0,00	0
90 a 94 anos	0,00	0	0,00	0
95 a 99 anos	0,00	0	0,00	0
Mais de 100 anos	0,00	0	0,00	0
Total	49,45	191	50,55	195
TOTAL	**386**			

Tabela 141. População residente (2022) - Setor Censitário 350950210000072
Fonte: IBGE /Censo 2022 - Modificado por Global Vias.

Setor Censitário 350950210000073– População residente (2010)

Setor 350950210000073 Ano 2010				
Idade	Mulheres		Homens	
	%	#	%	#
0 a 4 anos	6,05	17	9,61	27
5 a 9 anos	1,42	4	1,42	4
10 a 14 anos	0,71	2	0,36	1
15 a 19 anos	2,85	8	0,71	2
20 a 24 anos	2,14	6	1,42	4
25 a 29 anos	7,47	21	3,56	10
30 a 34 anos	11,74	33	13,88	39
35 a 39 anos	7,83	22	8,19	23
40 a 44 anos	3,91	11	3,91	11
45 a 49 anos	2,49	7	4,27	12
50 a 54 anos	2,14	6	0,71	2
55 a 59 anos	1,42	4	0,71	2
60 a 64 anos	0,36	1	0,71	2
65 a 69 anos	0,00	0	0,00	0
70 a 74 anos	0,00	0	0,00	0
75 a 79 anos	0,00	0	0,00	0
80 a 84 anos	0,00	0	0,00	0
85 a 89 anos	0,00	0	0,00	0
90 a 94 anos	0,00	0	0,00	0
95 a 99 anos	0,00	0	0,00	0
Mais de 100 anos	0,00	0	0,00	0
Total	50,53	142	49,47	139
TOTAL	**281**			

Tabela 142. População residente (2010) - Setor Censitário 350950210000073
Fonte: IBGE – Censo 2010

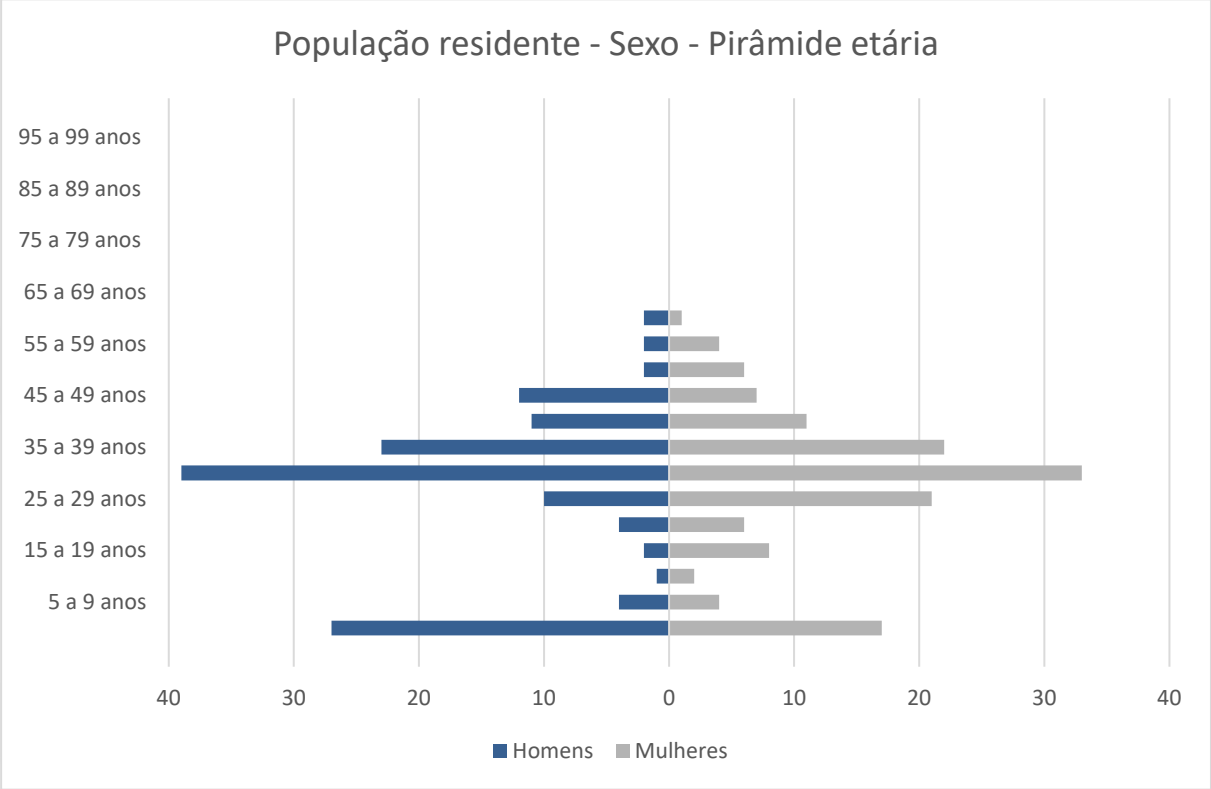

Gráfico 64. Pirâmide Etária da População Residente (2010) - Setor Censitário 350950210000073
Fonte: IBGE – Censo 2010

Setor Censitário 350950210000073 – População residente (2022)

Setor 350950210000073 Ano 2022				
Idade	Mulheres		Homens	
	%	#	%	#
0 a 4 anos	6,05	18	9,61	28
5 a 9 anos	1,42	4	1,42	4
10 a 14 anos	0,71	2	0,36	1
15 a 19 anos	2,85	8	0,71	2
20 a 24 anos	2,14	6	1,42	4
25 a 29 anos	7,47	22	3,56	11
30 a 34 anos	11,74	35	13,88	41
35 a 39 anos	7,83	23	8,19	24
40 a 44 anos	3,91	12	3,91	12
45 a 49 anos	2,49	7	4,27	13
50 a 54 anos	2,14	6	0,71	2
55 a 59 anos	1,42	4	0,71	2
60 a 64 anos	0,36	1	0,71	2
65 a 69 anos	0,00	0	0,00	0
70 a 74 anos	0,00	0	0,00	0
75 a 79 anos	0,00	0	0,00	0
80 a 84 anos	0,00	0	0,00	0
85 a 89 anos	0,00	0	0,00	0
90 a 94 anos	0,00	0	0,00	0
95 a 99 anos	0,00	0	0,00	0
Mais de 100 anos	0,00	0	0,00	0
Total	50,53	150	49,47	147
TOTAL	**296**			

Tabela 143. População residente (2022) - Setor Censitário 350950210000073
Fonte: IBGE /Censo 2022 - Modificado por Global Vias.

Setor Censitário 350950210000074 – População residente (2010)

Setor 350950210000074 Ano 2010				
Idade	Mulheres		Homens	
	%	#	%	#
0 a 4 anos	1,98	4	2,97	6
5 a 9 anos	0,50	1	1,49	3
10 a 14 anos	0,99	2	0,50	1
15 a 19 anos	2,48	5	2,97	6
20 a 24 anos	6,44	13	2,97	6
25 a 29 anos	15,84	32	11,39	23
30 a 34 anos	6,44	13	12,38	25
35 a 39 anos	5,45	11	4,46	9
40 a 44 anos	2,48	5	1,98	4
45 a 49 anos	3,47	7	2,97	6
50 a 54 anos	0,50	1	0,99	2
55 a 59 anos	1,49	3	1,49	3
60 a 64 anos	1,49	3	0,50	1
65 a 69 anos	1,98	4	0,50	1
70 a 74 anos	0,00	0	0,50	1
75 a 79 anos	0,00	0	0,00	0
80 a 84 anos	0,00	0	0,00	0
85 a 89 anos	0,50	1	0,00	0
90 a 94 anos	0,00	0	0,00	0
95 a 99 anos	0,00	0	0,00	0
Mais de 100 anos	0,00	0	0,00	0
Total	51,98	105	48,02	97
TOTAL	**202**			

Tabela 144. População residente (2010) - Setor Censitário 350950210000074
Fonte: IBGE – Censo 2010

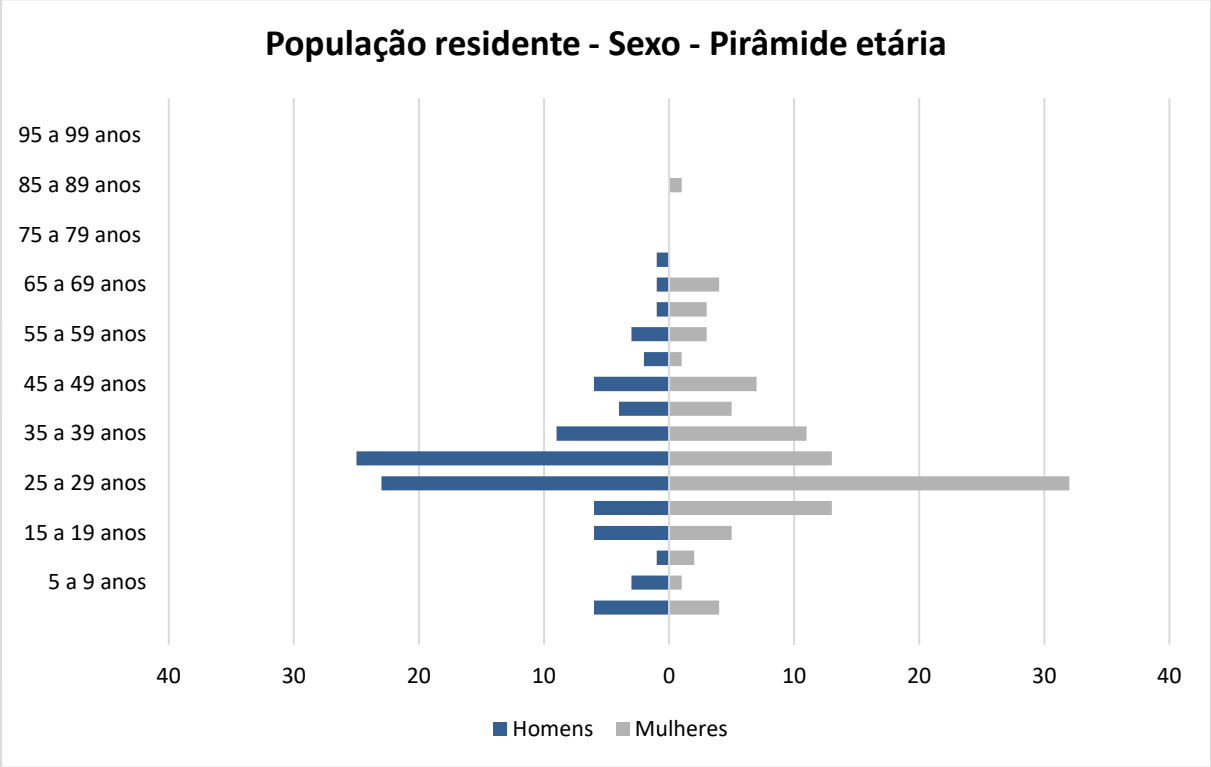

Gráfico 65. Pirâmide Etária da População Residente (2010) - Setor Censitário 350950210000074
Fonte: IBGE – Censo 2010

Setor Censitário 350950210000074 – População residente (2022)

Setor 350950210000074 Ano 2022				
Idade	Mulheres		Homens	
	%	#	%	#
0 a 4 anos	1,98	4	2,97	6
5 a 9 anos	0,50	1	1,49	3
10 a 14 anos	0,99	2	0,50	1
15 a 19 anos	2,48	5	2,97	6
20 a 24 anos	6,44	14	2,97	6
25 a 29 anos	15,84	34	11,39	24
30 a 34 anos	6,44	14	12,38	26
35 a 39 anos	5,45	12	4,46	9
40 a 44 anos	2,48	5	1,98	4
45 a 49 anos	3,47	7	2,97	6
50 a 54 anos	0,50	1	0,99	2
55 a 59 anos	1,49	3	1,49	3
60 a 64 anos	1,49	3	0,50	1
65 a 69 anos	1,98	4	0,50	1
70 a 74 anos	0,00	0	0,50	1
75 a 79 anos	0,00	0	0,00	0
80 a 84 anos	0,00	0	0,00	0
85 a 89 anos	0,50	1	0,00	0
90 a 94 anos	0,00	0	0,00	0
95 a 99 anos	0,00	0	0,00	0
Mais de 100 anos	0,00	0	0,00	0
Total	51,98	111	48,02	102
TOTAL	**213**			

Tabela 145. População residente (2022) - Setor Censitário 350950210000074
Fonte: IBGE /Censo 2022 - Modificado por Global Vias.

Setor Censitário 350950210000075 – População residente (2010)

Setor 350950210000075 Ano 2010				
Idade	Mulheres		Homens	
	%	#	%	#
0 a 4 anos	7,09	18	7,48	19
5 a 9 anos	1,97	5	5,12	13
10 a 14 anos	1,97	5	0,79	2
15 a 19 anos	1,57	4	1,57	4
20 a 24 anos	3,15	8	1,97	5
25 a 29 anos	4,33	11	2,76	7
30 a 34 anos	9,06	23	10,24	26
35 a 39 anos	8,27	21	6,69	17
40 a 44 anos	3,15	8	6,69	17
45 a 49 anos	3,54	9	3,15	8
50 a 54 anos	2,36	6	1,57	4
55 a 59 anos	1,57	4	1,57	4
60 a 64 anos	0,79	2	0,00	0
65 a 69 anos	0,79	2	0,39	1
70 a 74 anos	0,00	0	0,39	1
75 a 79 anos	0,00	0	0,00	0
80 a 84 anos	0,00	0	0,00	0
85 a 89 anos	0,00	0	0,00	0
90 a 94 anos	0,00	0	0,00	0
95 a 99 anos	0,00	0	0,00	0
Mais de 100 anos	0,00	0	0,00	0
Total	49,61	126	50,39	128
TOTAL	**254**			

Tabela 146. População residente (2010) - Setor Censitário 350950210000075
Fonte: IBGE – Censo 2010

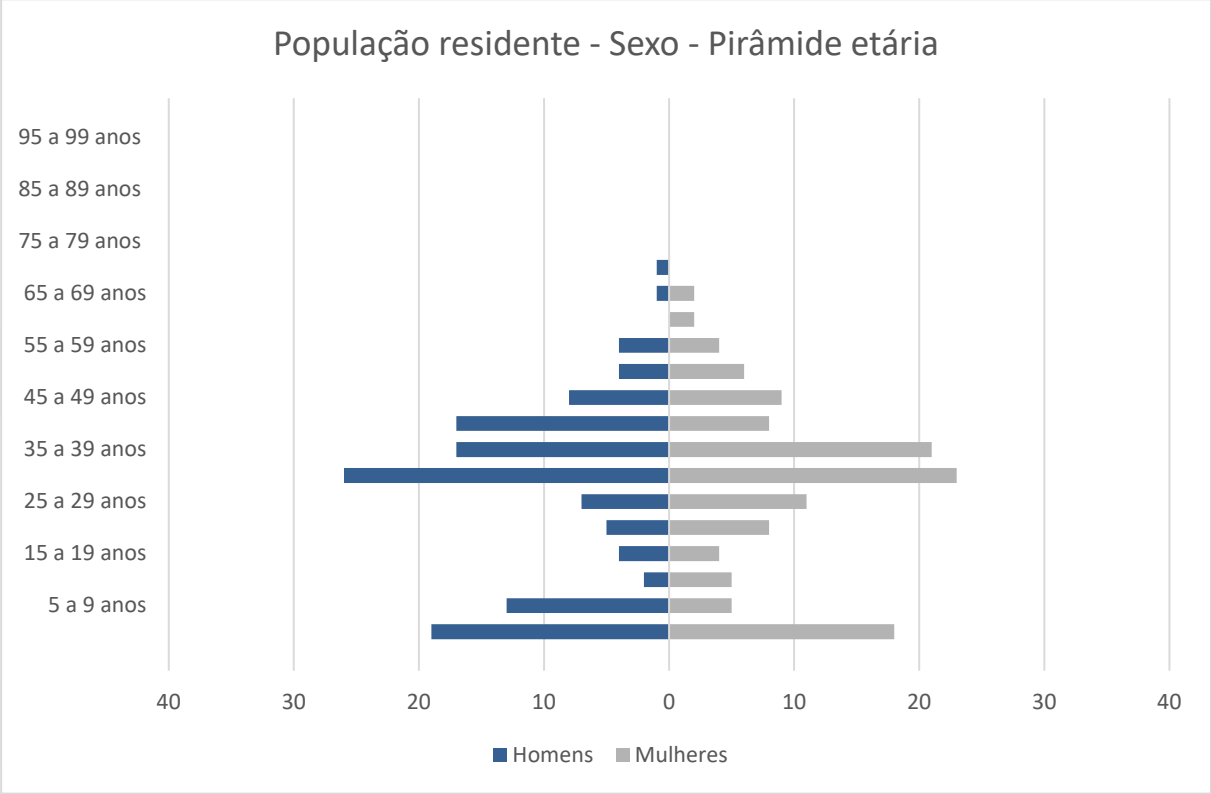

Gráfico 66. Pirâmide Etária da População Residente (2010) - Setor Censitário 350950210000075
Fonte: IBGE – Censo 2010

Setor Censitário 350950210000075 – População residente (2022)

Setor 350950210000075 Ano 2022				
Idade	Mulheres		Homens	
	%	#	%	#
0 a 4 anos	7,09	19	7,48	20
5 a 9 anos	1,97	5	5,12	14
10 a 14 anos	1,97	5	0,79	2
15 a 19 anos	1,57	4	1,57	4
20 a 24 anos	3,15	8	1,97	5
25 a 29 anos	4,33	12	2,76	7
30 a 34 anos	9,06	24	10,24	27
35 a 39 anos	8,27	22	6,69	18
40 a 44 anos	3,15	8	6,69	18
45 a 49 anos	3,54	9	3,15	8
50 a 54 anos	2,36	6	1,57	4
55 a 59 anos	1,57	4	1,57	4
60 a 64 anos	0,79	2	0,00	0
65 a 69 anos	0,79	2	0,39	1
70 a 74 anos	0,00	0	0,39	1
75 a 79 anos	0,00	0	0,00	0
80 a 84 anos	0,00	0	0,00	0
85 a 89 anos	0,00	0	0,00	0
90 a 94 anos	0,00	0	0,00	0
95 a 99 anos	0,00	0	0,00	0
Mais de 100 anos	0,00	0	0,00	0
Total	49,61	133	50,39	135
TOTAL	**268**			

Tabela 147. População residente (2022) - Setor Censitário 350950210000075
Fonte: IBGE /Censo 2022 - Modificado por Global Vias.

Setor Censitário 350950210000076 – População residente (2010)

Setor 350950210000076 Ano 2010				
Idade	Mulheres		Homens	
	%	#	%	#
0 a 4 anos	4,73	26	6,18	34
5 a 9 anos	3,45	19	2,91	16
10 a 14 anos	3,45	19	1,45	8
15 a 19 anos	4,00	22	3,82	21
20 a 24 anos	1,09	6	1,27	7
25 a 29 anos	3,27	18	2,18	12
30 a 34 anos	6,91	38	4,91	27
35 a 39 anos	9,82	54	6,55	36
40 a 44 anos	5,27	29	4,91	27
45 a 49 anos	2,55	14	4,18	23
50 a 54 anos	3,27	18	3,27	18
55 a 59 anos	2,00	11	2,00	11
60 a 64 anos	1,27	7	2,18	12
65 a 69 anos	1,27	7	0,55	3
70 a 74 anos	0,18	1	0,18	1
75 a 79 anos	0,00	0	0,36	2
80 a 84 anos	0,00	0	0,18	1
85 a 89 anos	0,18	1	0,00	0
90 a 94 anos	0,18	1	0,00	0
95 a 99 anos	0,00	0	0,00	0
Mais de 100 anos	0,00	0	0,00	0
Total	52,91	291	47,09	259
TOTAL	**550**			

Tabela 148. População residente (2010) - Setor Censitário 350950210000076
Fonte: IBGE – Censo 2010

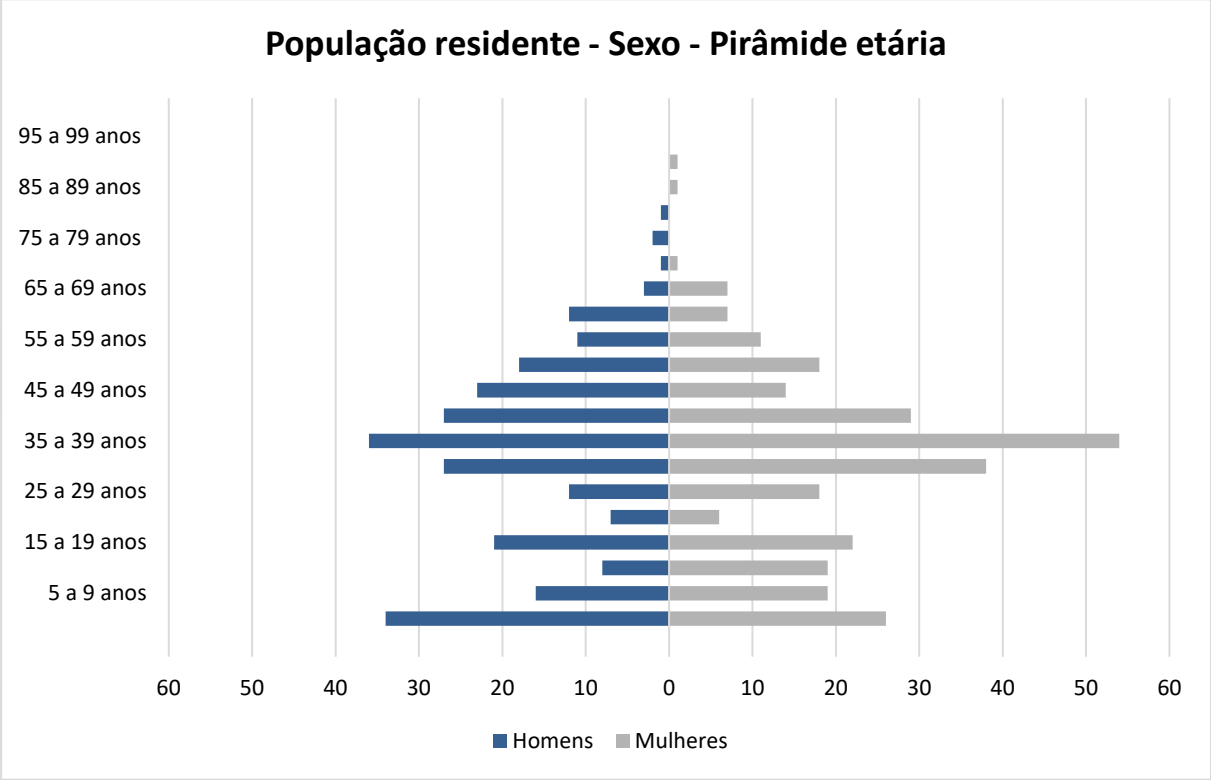

Gráfico 67. Pirâmide Etária da População Residente (2010) - Setor Censitário 350950210000076
Fonte: IBGE – Censo 2010

Setor Censitário 350950210000076 – População residente (2022)

Setor 350950210000076 Ano 2022				
Idade	Mulheres		Homens	
	%	#	%	#
0 a 4 anos	4,73	27	6,18	36
5 a 9 anos	3,45	20	2,91	17
10 a 14 anos	3,45	20	1,45	8
15 a 19 anos	4,00	23	3,82	22
20 a 24 anos	1,09	6	1,27	7
25 a 29 anos	3,27	19	2,18	13
30 a 34 anos	6,91	40	4,91	28
35 a 39 anos	9,82	57	6,55	38
40 a 44 anos	5,27	31	4,91	28
45 a 49 anos	2,55	15	4,18	24
50 a 54 anos	3,27	19	3,27	19
55 a 59 anos	2,00	12	2,00	12
60 a 64 anos	1,27	7	2,18	13
65 a 69 anos	1,27	7	0,55	3
70 a 74 anos	0,18	1	0,18	1
75 a 79 anos	0,00	0	0,36	2
80 a 84 anos	0,00	0	0,18	1
85 a 89 anos	0,18	1	0,00	0
90 a 94 anos	0,18	1	0,00	0
95 a 99 anos	0,00	0	0,00	0
Mais de 100 anos	0,00	0	0,00	0
Total	52,91	307	47,09	273
TOTAL	**580**			

Tabela 149. População residente (2022) - Setor Censitário 350950210000076
Fonte: IBGE /Censo 2022 - Modificado por Global Vias.

Setor Censitário 350950210000077 – População residente (2010)

Setor 350950210000077 Ano 2010				
Idade	Mulheres		Homens	
	%	#	%	#
0 a 4 anos	6,71	11	6,10	10
5 a 9 anos	1,83	3	3,05	5
10 a 14 anos	2,44	4	1,83	3
15 a 19 anos	2,44	4	1,22	2
20 a 24 anos	0,61	1	0,61	1
25 a 29 anos	6,10	10	3,05	5
30 a 34 anos	10,37	17	12,20	20
35 a 39 anos	12,80	21	7,93	13
40 a 44 anos	3,66	6	5,49	9
45 a 49 anos	1,83	3	1,22	2
50 a 54 anos	1,22	2	2,44	4
55 a 59 anos	0,61	1	1,22	2
60 a 64 anos	0,61	1	0,61	1
65 a 69 anos	1,22	2	0,61	1
70 a 74 anos	0,00	0	0,00	0
75 a 79 anos	0,00	0	0,00	0
80 a 84 anos	0,00	0	0,00	0
85 a 89 anos	0,00	0	0,00	0
90 a 94 anos	0,00	0	0,00	0
95 a 99 anos	0,00	0	0,00	0
Mais de 100 anos	0,00	0	0,00	0
Total	52,44	86	47,56	78
TOTAL	**164**			

Tabela 150. População residente (2010) - Setor Censitário 350950210000077
Fonte: IBGE – Censo 2010

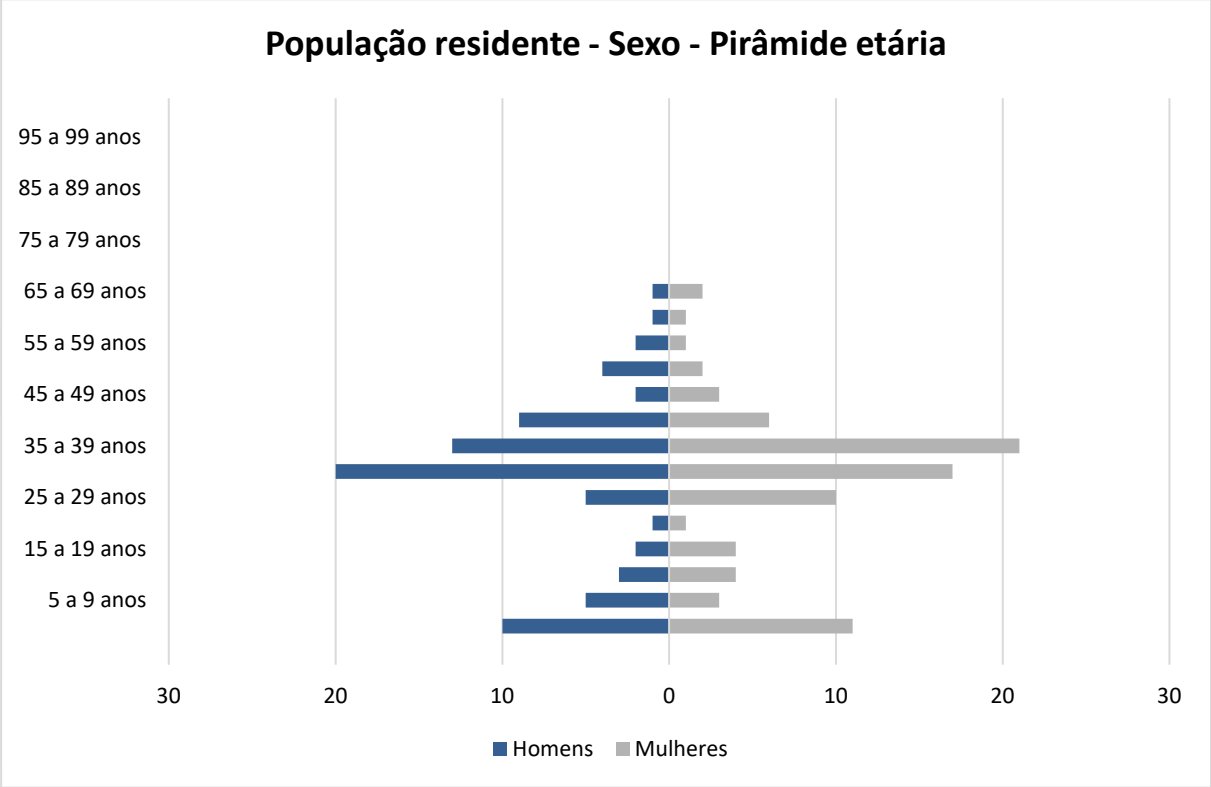

Gráfico 68. Pirâmide Etária da População Residente (2010) - Setor Censitário 350950210000077
Fonte: IBGE – Censo 2010

Setor Censitário 350950210000077 – População residente (2022)

Setor 350950210000077 Ano 2022				
Idade	Mulheres		Homens	
	%	#	%	#
0 a 4 anos	6,71	12	6,10	11
5 a 9 anos	1,83	3	3,05	5
10 a 14 anos	2,44	4	1,83	3
15 a 19 anos	2,44	4	1,22	2
20 a 24 anos	0,61	1	0,61	1
25 a 29 anos	6,10	11	3,05	5
30 a 34 anos	10,37	18	12,20	21
35 a 39 anos	12,80	22	7,93	14
40 a 44 anos	3,66	6	5,49	9
45 a 49 anos	1,83	3	1,22	2
50 a 54 anos	1,22	2	2,44	4
55 a 59 anos	0,61	1	1,22	2
60 a 64 anos	0,61	1	0,61	1
65 a 69 anos	1,22	2	0,61	1
70 a 74 anos	0,00	0	0,00	0
75 a 79 anos	0,00	0	0,00	0
80 a 84 anos	0,00	0	0,00	0
85 a 89 anos	0,00	0	0,00	0
90 a 94 anos	0,00	0	0,00	0
95 a 99 anos	0,00	0	0,00	0
Mais de 100 anos	0,00	0	0,00	0
Total	52,44	91	47,56	82
TOTAL	**173**			

Tabela 151. População residente (2022) - Setor Censitário 350950210000077
Fonte: IBGE /Censo 2022 - Modificado por Global Vias.

Setor Censitário 350950210000078 – População residente (2010)

Setor 350950210000078 Ano 2010				
Idade	Mulheres		Homens	
	%	#	%	#
0 a 4 anos	2,87	9	5,73	18
5 a 9 anos	5,73	18	1,91	6
10 a 14 anos	4,46	14	1,91	6
15 a 19 anos	2,23	7	3,50	11
20 a 24 anos	3,50	11	3,82	12
25 a 29 anos	2,55	8	2,23	7
30 a 34 anos	3,50	11	2,55	8
35 a 39 anos	7,32	23	3,50	11
40 a 44 anos	7,01	22	9,87	31
45 a 49 anos	3,50	11	4,78	15
50 a 54 anos	3,50	11	4,78	15
55 a 59 anos	3,50	11	2,55	8
60 a 64 anos	1,27	4	0,96	3
65 a 69 anos	0,32	1	0,00	0
70 a 74 anos	0,00	0	0,00	0
75 a 79 anos	0,32	1	0,00	0
80 a 84 anos	0,00	0	0,32	1
85 a 89 anos	0,00	0	0,00	0
90 a 94 anos	0,00	0	0,00	0
95 a 99 anos	0,00	0	0,00	0
Mais de 100 anos	0,00	0	0,00	0
Total	51,59	162	48,41	152
TOTAL	**314**			

Tabela 152. População residente (2010) - Setor Censitário 350950210000078
Fonte: IBGE – Censo 2010

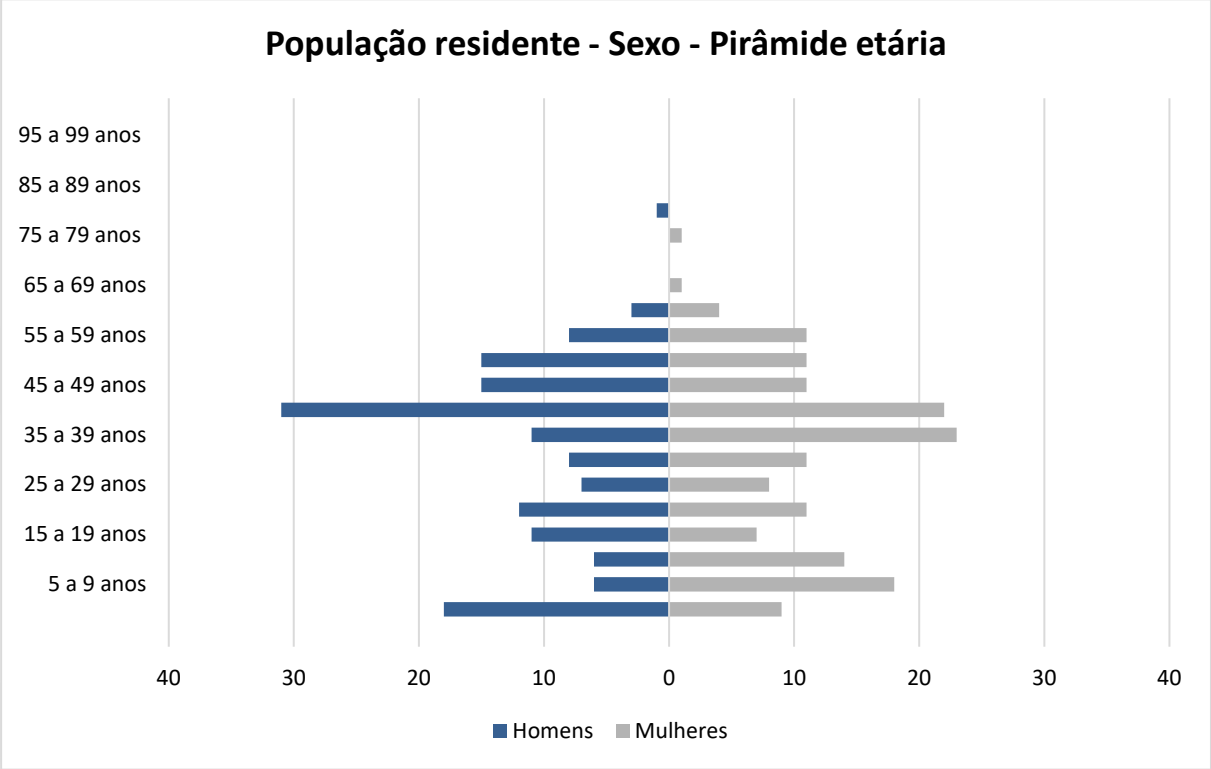

Gráfico 69. Pirâmide Etária da População Residente (2010) - Setor Censitário 350950210000078
Fonte: IBGE – Censo 2010

Setor Censitário 350950210000078 – População residente (2022)

Setor 350950210000078 Ano 2022				
Idade	Mulheres		Homens	
	%	#	%	#
0 a 4 anos	2,87	9	5,73	19
5 a 9 anos	5,73	19	1,91	6
10 a 14 anos	4,46	15	1,91	6
15 a 19 anos	2,23	7	3,50	12
20 a 24 anos	3,50	12	3,82	13
25 a 29 anos	2,55	8	2,23	7
30 a 34 anos	3,50	12	2,55	8
35 a 39 anos	7,32	24	3,50	12
40 a 44 anos	7,01	23	9,87	33
45 a 49 anos	3,50	12	4,78	16
50 a 54 anos	3,50	12	4,78	16
55 a 59 anos	3,50	12	2,55	8
60 a 64 anos	1,27	4	0,96	3
65 a 69 anos	0,32	1	0,00	0
70 a 74 anos	0,00	0	0,00	0
75 a 79 anos	0,32	1	0,00	0
80 a 84 anos	0,00	0	0,32	1
85 a 89 anos	0,00	0	0,00	0
90 a 94 anos	0,00	0	0,00	0
95 a 99 anos	0,00	0	0,00	0
Mais de 100 anos	0,00	0	0,00	0
Total	51,59	171	48,41	160
TOTAL	**331**			

Tabela 153. População residente (2022) - Setor Censitário 350950210000078
Fonte: IBGE /Censo 2022 - Modificado por Global Vias.

Setor Censitário 350950205000746 – População residente (2010)

Setor 350950205000746 Ano 2010				
Idade	Mulheres		Homens	
	%	#	%	#
0 a 4 anos	2,04	27	2,35	31
5 a 9 anos	2,27	30	2,95	39
10 a 14 anos	3,26	43	3,56	47
15 a 19 anos	3,48	46	4,16	55
20 a 24 anos	4,16	55	5,00	66
25 a 29 anos	3,56	47	3,63	48
30 a 34 anos	3,26	43	2,42	32
35 a 39 anos	3,26	43	2,35	31
40 a 44 anos	4,16	55	3,71	49
45 a 49 anos	5,22	69	5,22	69
50 a 54 anos	4,62	61	4,24	56
55 a 59 anos	4,16	55	2,73	36
60 a 64 anos	3,18	42	2,65	35
65 a 69 anos	1,59	21	1,44	19
70 a 74 anos	0,91	12	1,14	15
75 a 79 anos	0,76	10	0,68	9
80 a 84 anos	0,76	10	0,23	3
85 a 89 anos	0,53	7	0,08	1
90 a 94 anos	0,23	3	0,00	0
95 a 99 anos	0,00	0	0,08	1
Mais de 100 anos	0,00	0	0,00	0
Total	51,40	679	48,60	642
TOTAL	**1.321**			

Tabela 154. População residente (2010) - Setor Censitário 350950205000746
Fonte: IBGE – Censo 2010

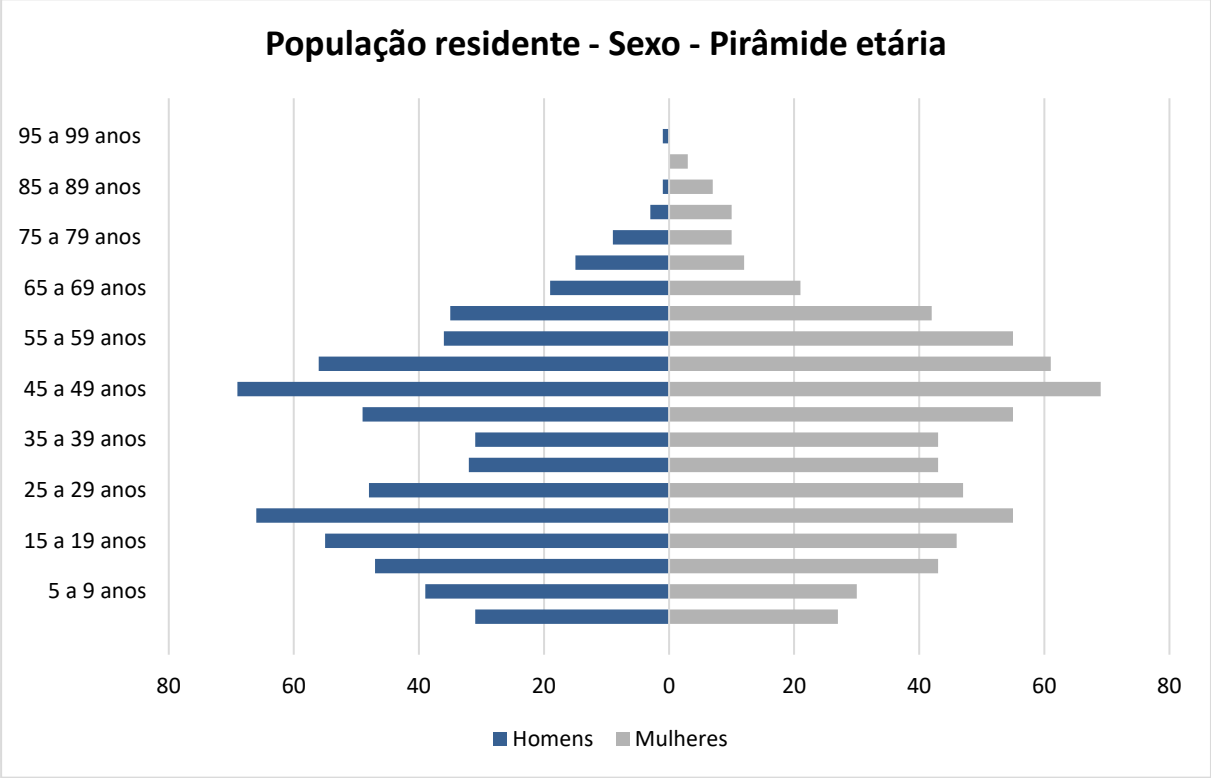

Gráfico 70. Pirâmide Etária da População Residente (2010) - Setor Censitário 350950205000746
Fonte: IBGE – Censo 2010

Setor Censitário 350950205000746 – População residente (2022)

Setor 350950205000746 Ano 2022				
Idade	Mulheres		Homens	
	%	#	%	#
0 a 4 anos	2,04	28	2,35	33
5 a 9 anos	2,27	32	2,95	41
10 a 14 anos	3,26	45	3,56	50
15 a 19 anos	3,48	49	4,16	58
20 a 24 anos	4,16	58	5,00	70
25 a 29 anos	3,56	50	3,63	51
30 a 34 anos	3,26	45	2,42	34
35 a 39 anos	3,26	45	2,35	33
40 a 44 anos	4,16	58	3,71	52
45 a 49 anos	5,22	73	5,22	73
50 a 54 anos	4,62	64	4,24	59
55 a 59 anos	4,16	58	2,73	38
60 a 64 anos	3,18	44	2,65	37
65 a 69 anos	1,59	22	1,44	20
70 a 74 anos	0,91	13	1,14	16
75 a 79 anos	0,76	11	0,68	9
80 a 84 anos	0,76	11	0,23	3
85 a 89 anos	0,53	7	0,08	1
90 a 94 anos	0,23	3	0,00	0
95 a 99 anos	0,00	0	0,08	1
Mais de 100 anos	0,00	0	0,00	0
Total	51,40	716	48,60	677
TOTAL	**1.393**			

Tabela 155. População residente (2022) - Setor Censitário 350950205000746
Fonte: IBGE /Censo 2022 - Modificado por Global Vias.

Setor Censitário 350950205000745 – População residente (2010)

Setor 350950205000745 Ano 2010				
Idade	Mulheres		Homens	
	%	#	%	#
0 a 4 anos	1,67	13	1,16	9
5 a 9 anos	2,44	19	2,70	21
10 a 14 anos	3,85	30	4,49	35
15 a 19 anos	3,72	29	3,98	31
20 a 24 anos	2,95	23	3,85	30
25 a 29 anos	2,82	22	2,95	23
30 a 34 anos	3,59	28	1,93	15
35 a 39 anos	4,24	33	3,08	24
40 a 44 anos	5,91	46	3,47	27
45 a 49 anos	3,59	28	3,98	31
50 a 54 anos	2,31	18	3,59	28
55 a 59 anos	3,47	27	1,67	13
60 a 64 anos	3,08	24	1,54	12
65 a 69 anos	2,44	19	1,93	15
70 a 74 anos	4,24	33	2,57	20
75 a 79 anos	1,80	14	1,28	10
80 a 84 anos	1,41	11	1,54	12
85 a 89 anos	0,39	3	0,26	2
90 a 94 anos	0,00	0	0,13	1
95 a 99 anos	0,00	0	0,00	0
Mais de 100 anos	0,00	0	0,00	0
Total	53,92	420	46,08	359
TOTAL	**779**			

Tabela 156. População residente (2010) - Setor Censitário 350950205000745
Fonte: IBGE – Censo 2010

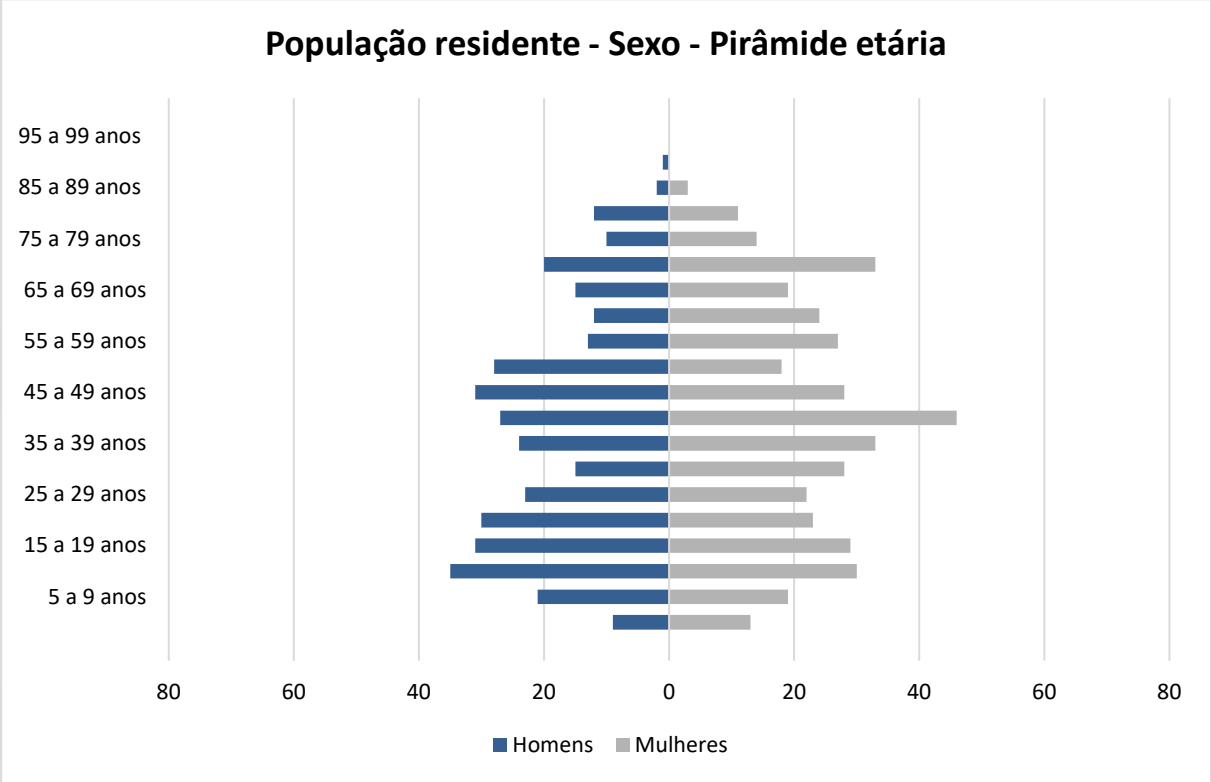

Gráfico 71. Pirâmide Etária da População Residente (2010) - Setor Censitário 350950205000745
Fonte: IBGE – Censo 2010

Setor Censitário 350950205000745 – População residente (2022)

Setor 350950205000745 Ano 2022				
Idade	Mulheres		Homens	
	%	#	%	#
0 a 4 anos	1,67	14	1,16	9
5 a 9 anos	2,44	20	2,70	22
10 a 14 anos	3,85	32	4,49	37
15 a 19 anos	3,72	31	3,98	33
20 a 24 anos	2,95	24	3,85	32
25 a 29 anos	2,82	23	2,95	24
30 a 34 anos	3,59	30	1,93	16
35 a 39 anos	4,24	35	3,08	25
40 a 44 anos	5,91	49	3,47	28
45 a 49 anos	3,59	30	3,98	33
50 a 54 anos	2,31	19	3,59	30
55 a 59 anos	3,47	28	1,67	14
60 a 64 anos	3,08	25	1,54	13
65 a 69 anos	2,44	20	1,93	16
70 a 74 anos	4,24	35	2,57	21
75 a 79 anos	1,80	15	1,28	11
80 a 84 anos	1,41	12	1,54	13
85 a 89 anos	0,39	3	0,26	2
90 a 94 anos	0,00	0	0,13	1
95 a 99 anos	0,00	0	0,00	0
Mais de 100 anos	0,00	0	0,00	0
Total	53,92	443	46,08	379
TOTAL	**822**			

Tabela 157. População residente (2022) - Setor Censitário 350950205000745
Fonte: IBGE /Censo 2022 - Modificado por Global Vias.

Setor Censitário 350950205000743 – População residente (2010)

Setor 350950205000743 Ano 2010				
Idade	Mulheres		Homens	
	%	#	%	#
0 a 4 anos	2,90	22	2,11	16
5 a 9 anos	2,90	22	1,72	13
10 a 14 anos	2,64	20	3,30	25
15 a 19 anos	3,17	24	3,43	26
20 a 24 anos	3,43	26	4,49	34
25 a 29 anos	4,35	33	4,49	34
30 a 34 anos	3,43	26	2,64	20
35 a 39 anos	3,83	29	2,51	19
40 a 44 anos	3,96	30	4,49	34
45 a 49 anos	3,96	30	3,30	25
50 a 54 anos	3,83	29	2,77	21
55 a 59 anos	2,64	20	2,77	21
60 a 64 anos	3,96	30	2,51	19
65 a 69 anos	2,37	18	2,24	17
70 a 74 anos	2,64	20	1,45	11
75 a 79 anos	1,98	15	1,72	13
80 a 84 anos	0,66	5	0,66	5
85 a 89 anos	0,66	5	0,00	0
90 a 94 anos	0,13	1	0,00	0
95 a 99 anos	0,00	0	0,00	0
Mais de 100 anos	0,00	0	0,00	0
Total	53,43	405	46,57	353
TOTAL	**758**			

Tabela 158. População residente (2010) - Setor Censitário 350950205000743
Fonte: IBGE – Censo 2010

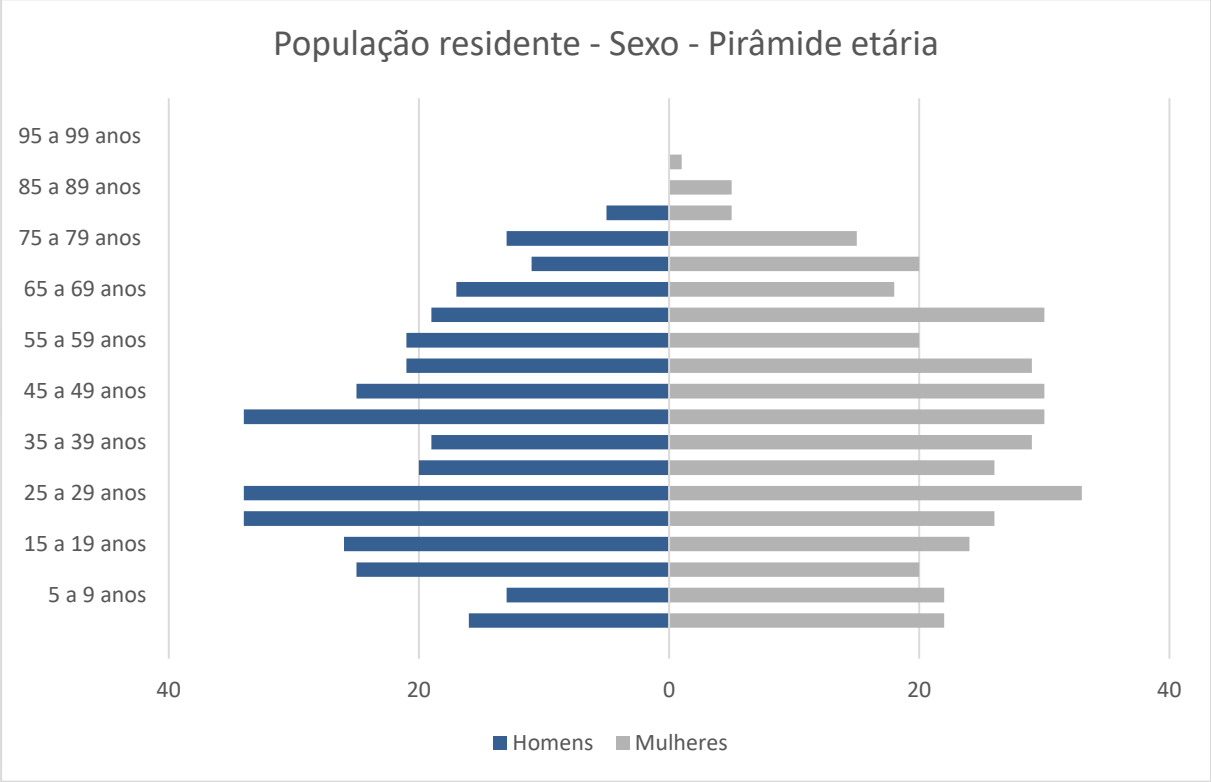

Gráfico 72. Pirâmide Etária da População Residente (2010) - Setor Censitário 350950205000743
Fonte: IBGE – Censo 2010

Setor Censitário 350950205000743 – População residente (2022)

Setor 350950205000743 Ano 2022				
Idade	Mulheres		Homens	
	%	#	%	#
0 a 4 anos	2,90	23	2,11	17
5 a 9 anos	2,90	23	1,72	14
10 a 14 anos	2,64	21	3,30	26
15 a 19 anos	3,17	25	3,43	27
20 a 24 anos	3,43	27	4,49	36
25 a 29 anos	4,35	35	4,49	36
30 a 34 anos	3,43	27	2,64	21
35 a 39 anos	3,83	31	2,51	20
40 a 44 anos	3,96	32	4,49	36
45 a 49 anos	3,96	32	3,30	26
50 a 54 anos	3,83	31	2,77	22
55 a 59 anos	2,64	21	2,77	22
60 a 64 anos	3,96	32	2,51	20
65 a 69 anos	2,37	19	2,24	18
70 a 74 anos	2,64	21	1,45	12
75 a 79 anos	1,98	16	1,72	14
80 a 84 anos	0,66	5	0,66	5
85 a 89 anos	0,66	5	0,00	0
90 a 94 anos	0,13	1	0,00	0
95 a 99 anos	0,00	0	0,00	0
Mais de 100 anos	0,00	0	0,00	0
Total	53,43	427	46,57	372
TOTAL	**799**			

Tabela 159. População residente (2022) - Setor Censitário 350950205000743
Fonte: IBGE /Censo 2022 - Modificado por Global Vias.

Setor Censitário 350950205000744 – População residente (2010)

Setor 350950205000744 Ano 2010				
Idade	Mulheres		Homens	
	%	#	%	#
0 a 4 anos	2,27	23	2,86	29
5 a 9 anos	2,37	24	2,66	27
10 a 14 anos	2,56	26	1,97	20
15 a 19 anos	3,35	34	2,96	30
20 a 24 anos	4,24	43	5,13	52
25 a 29 anos	3,75	38	3,65	37
30 a 34 anos	2,37	24	2,76	28
35 a 39 anos	4,04	41	2,66	27
40 a 44 anos	3,94	40	5,13	52
45 a 49 anos	3,55	36	3,35	34
50 a 54 anos	3,35	34	2,96	30
55 a 59 anos	2,27	23	1,97	20
60 a 64 anos	3,75	38	1,78	18
65 a 69 anos	4,34	44	2,76	28
70 a 74 anos	2,66	27	2,37	24
75 a 79 anos	1,68	17	0,99	10
80 a 84 anos	1,18	12	1,18	12
85 a 89 anos	0,49	5	0,30	3
90 a 94 anos	0,30	3	0,00	0
95 a 99 anos	0,10	1	0,00	0
Mais de 100 anos	0,00	0	0,00	0
Total	52,56	533	47,44	481
TOTAL	**1.014**			

Tabela 160. População residente (2010) - Setor Censitário 350950205000744
Fonte: IBGE – Censo 2010

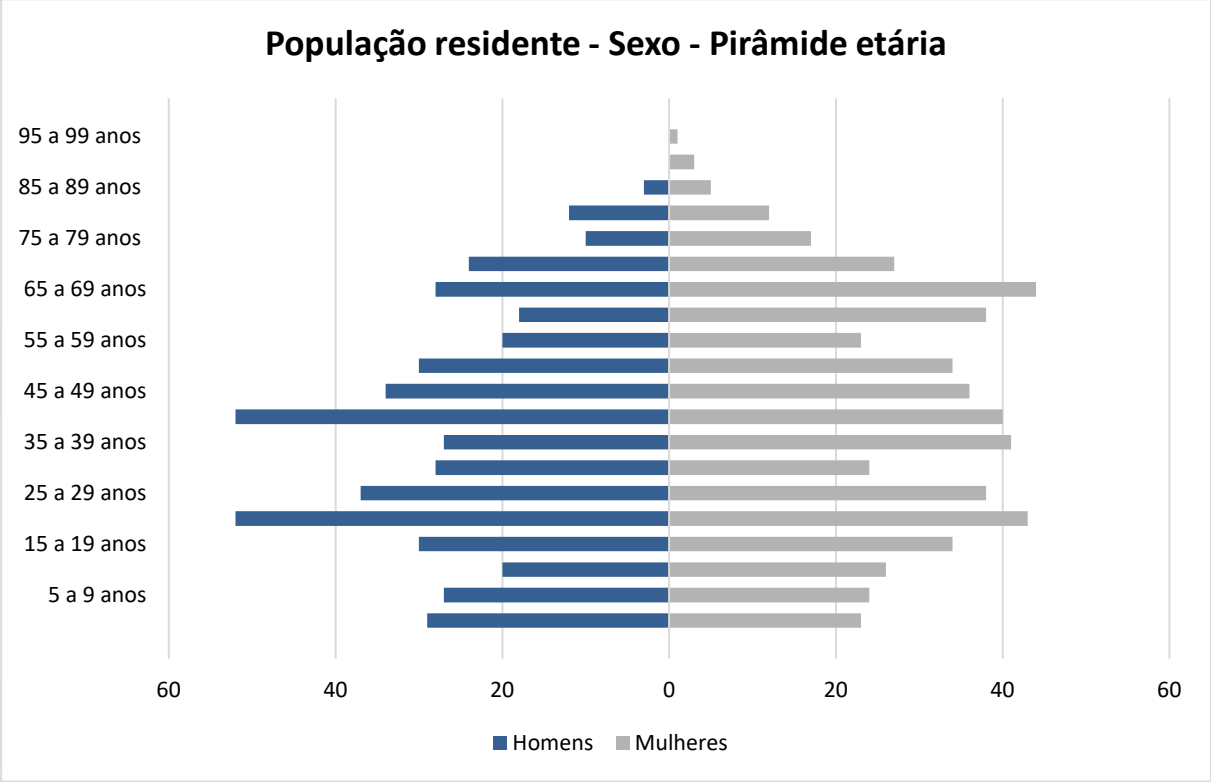

Gráfico 73. Pirâmide Etária da População Residente (2010) - Setor Censitário 350950205000744
Fonte: IBGE – Censo 2010

Setor Censitário 350950205000744 – População residente (2022)

Setor 350950205000744 Ano 2022				
Idade	Mulheres		Homens	
	%	#	%	#
0 a 4 anos	2,27	24	2,86	31
5 a 9 anos	2,37	25	2,66	28
10 a 14 anos	2,56	27	1,97	21
15 a 19 anos	3,35	36	2,96	32
20 a 24 anos	4,24	45	5,13	55
25 a 29 anos	3,75	40	3,65	39
30 a 34 anos	2,37	25	2,76	30
35 a 39 anos	4,04	43	2,66	28
40 a 44 anos	3,94	42	5,13	55
45 a 49 anos	3,55	38	3,35	36
50 a 54 anos	3,35	36	2,96	32
55 a 59 anos	2,27	24	1,97	21
60 a 64 anos	3,75	40	1,78	19
65 a 69 anos	4,34	46	2,76	30
70 a 74 anos	2,66	28	2,37	25
75 a 79 anos	1,68	18	0,99	11
80 a 84 anos	1,18	13	1,18	13
85 a 89 anos	0,49	5	0,30	3
90 a 94 anos	0,30	3	0,00	0
95 a 99 anos	0,10	1	0,00	0
Mais de 100 anos	0,00	0	0,00	0
Total	52,56	562	47,44	507
TOTAL	**1.069**			

Tabela 161. População residente (2022) - Setor Censitário 350950205000744
Fonte: IBGE /Censo 2022 - Modificado por Global Vias.

Setor Censitário 350950210000048 – População residente (2010)

Setor 350950210000048 Ano 2010				
Idade	Mulheres		Homens	
	%	#	%	#
0 a 4 anos	1,72	8	1,72	8
5 a 9 anos	1,93	9	0,86	4
10 a 14 anos	5,58	26	2,79	13
15 a 19 anos	3,22	15	3,00	14
20 a 24 anos	3,00	14	4,08	19
25 a 29 anos	3,86	18	4,94	23
30 a 34 anos	3,65	17	3,65	17
35 a 39 anos	3,22	15	3,22	15
40 a 44 anos	4,94	23	3,86	18
45 a 49 anos	4,08	19	3,65	17
50 a 54 anos	2,58	12	4,94	23
55 a 59 anos	5,36	25	2,15	10
60 a 64 anos	2,58	12	3,65	17
65 a 69 anos	2,15	10	2,58	12
70 a 74 anos	1,29	6	1,50	7
75 a 79 anos	1,93	9	0,43	2
80 a 84 anos	0,86	4	0,21	1
85 a 89 anos	0,00	0	0,43	2
90 a 94 anos	0,43	2	0,00	0
95 a 99 anos	0,00	0	0,00	0
Mais de 100 anos	0,00	0	0,00	0
Total	52,36	244	47,64	222
TOTAL	**466**			

Tabela 162. População residente (2010) - Setor Censitário 350950210000048
Fonte: IBGE – Censo 2010

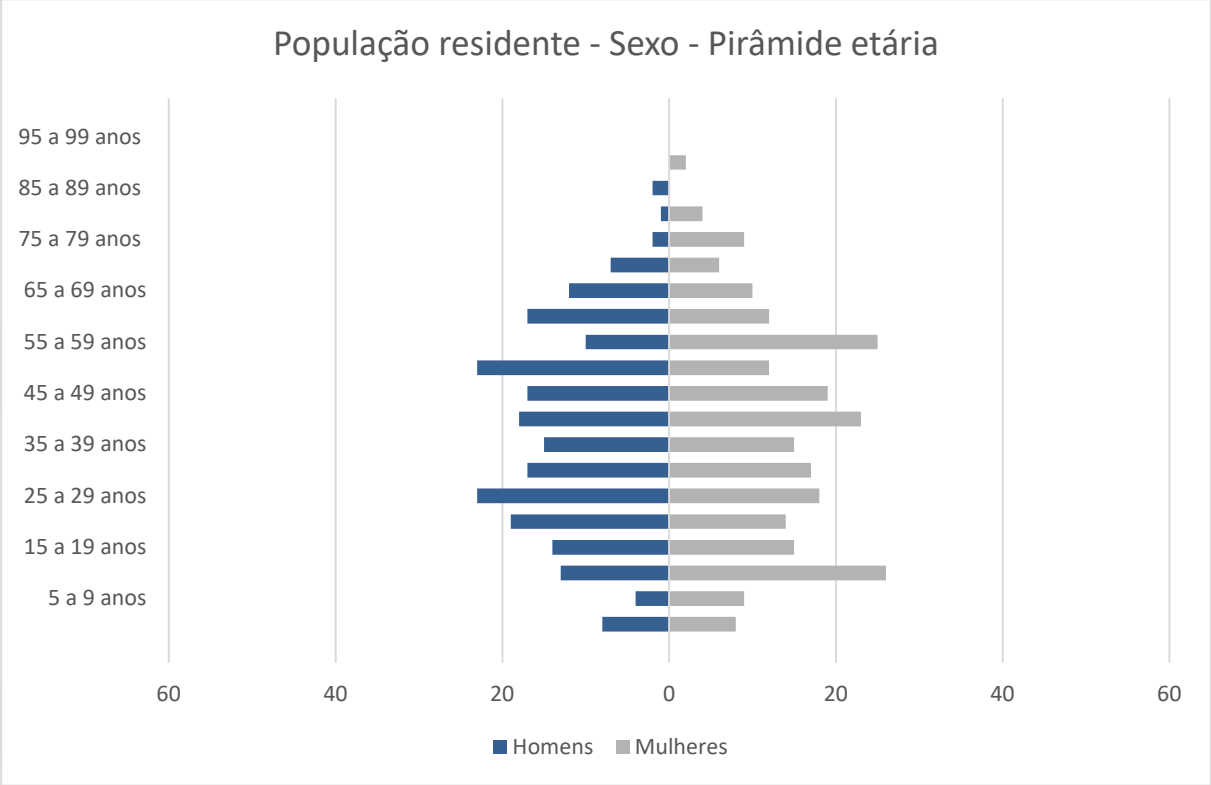

Gráfico 74. Pirâmide Etária da População Residente (2010) - Setor Censitário 350950210000048
Fonte: IBGE – Censo 2010

Setor Censitário 350950210000048 – População residente (2022)

Setor 350950210000048 Ano 2022				
Idade	Mulheres		Homens	
	%	#	%	#
0 a 4 anos	1,72	8	1,72	8
5 a 9 anos	1,93	9	0,86	4
10 a 14 anos	5,58	27	2,79	14
15 a 19 anos	3,22	16	3,00	15
20 a 24 anos	3,00	15	4,08	20
25 a 29 anos	3,86	19	4,94	24
30 a 34 anos	3,65	18	3,65	18
35 a 39 anos	3,22	16	3,22	16
40 a 44 anos	4,94	24	3,86	19
45 a 49 anos	4,08	20	3,65	18
50 a 54 anos	2,58	13	4,94	24
55 a 59 anos	5,36	26	2,15	11
60 a 64 anos	2,58	13	3,65	18
65 a 69 anos	2,15	11	2,58	13
70 a 74 anos	1,29	6	1,50	7
75 a 79 anos	1,93	9	0,43	2
80 a 84 anos	0,86	4	0,21	1
85 a 89 anos	0,00	0	0,43	2
90 a 94 anos	0,43	2	0,00	0
95 a 99 anos	0,00	0	0,00	0
Mais de 100 anos	0,00	0	0,00	0
Total	52,36	257	47,64	234
TOTAL	**491**			

Tabela 163. População residente (2022) - Setor Censitário 350950210000048
Fonte: IBGE /Censo 2022 - Modificado por Global Vias.

Setor Censitário 350950210000084 – População residente (2010)

Setor 350950210000084 Ano 2010				
Idade	Mulheres		Homens	
	%	#	%	#
0 a 4 anos	1,73	8	1,73	8
5 a 9 anos	2,81	13	2,16	10
10 a 14 anos	3,24	15	0,22	1
15 a 19 anos	3,46	16	4,10	19
20 a 24 anos	3,46	16	3,67	17
25 a 29 anos	6,48	30	4,32	20
30 a 34 anos	4,10	19	2,59	12
35 a 39 anos	3,46	16	3,02	14
40 a 44 anos	3,02	14	4,32	20
45 a 49 anos	3,46	16	2,38	11
50 a 54 anos	4,10	19	2,59	12
55 a 59 anos	3,46	16	4,10	19
60 a 64 anos	3,67	17	1,94	9
65 a 69 anos	1,51	7	3,02	14
70 a 74 anos	1,08	5	1,08	5
75 a 79 anos	1,73	8	1,08	5
80 a 84 anos	2,81	13	0,22	1
85 a 89 anos	1,30	6	1,30	6
90 a 94 anos	0,22	1	0,65	3
95 a 99 anos	0,22	1	0,22	1
Mais de 100 anos	0,00	0	0,00	0
Total	55,29	256	44,71	207
TOTAL	**463**			

Tabela 164. População residente (2010) - Setor Censitário 350950210000084
Fonte: IBGE – Censo 2010

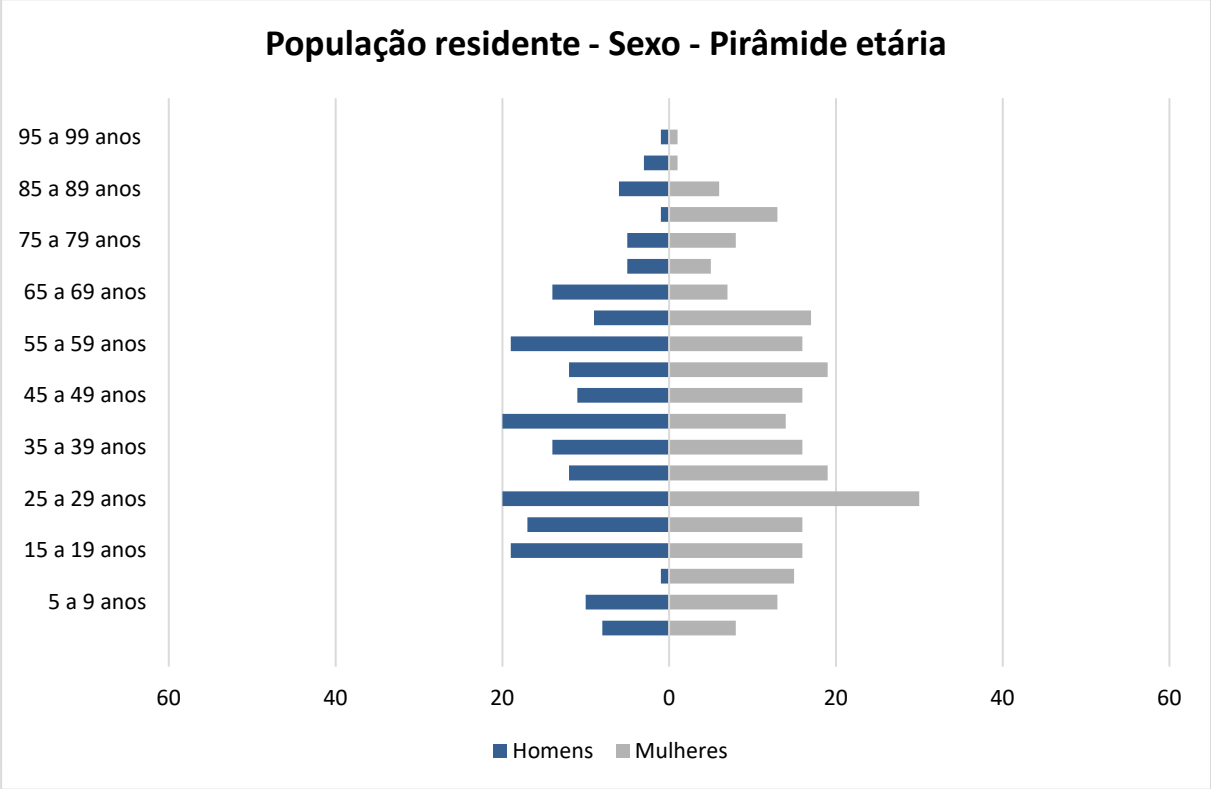

Gráfico 75. Pirâmide Etária da População Residente (2010) - Setor Censitário 350950210000084
Fonte: IBGE – Censo 2010

Setor Censitário 350950210000084 – População residente (2022)

Setor350950210000084 Ano 2022				
Idade	Mulheres		Homens	
	%	#	%	#
0 a 4 anos	1,73	8	1,73	8
5 a 9 anos	2,81	14	2,16	11
10 a 14 anos	3,24	16	0,22	1
15 a 19 anos	3,46	17	4,10	20
20 a 24 anos	3,46	17	3,67	18
25 a 29 anos	6,48	32	4,32	21
30 a 34 anos	4,10	20	2,59	13
35 a 39 anos	3,46	17	3,02	15
40 a 44 anos	3,02	15	4,32	21
45 a 49 anos	3,46	17	2,38	12
50 a 54 anos	4,10	20	2,59	13
55 a 59 anos	3,46	17	4,10	20
60 a 64 anos	3,67	18	1,94	9
65 a 69 anos	1,51	7	3,02	15
70 a 74 anos	1,08	5	1,08	5
75 a 79 anos	1,73	8	1,08	5
80 a 84 anos	2,81	14	0,22	1
85 a 89 anos	1,30	6	1,30	6
90 a 94 anos	0,22	1	0,65	3
95 a 99 anos	0,22	1	0,22	1
Mais de 100 anos	0,00	0	0,00	0
Total	55,29	270	44,71	218
TOTAL	**488**			

Tabela 165. População residente (2022) - Setor Censitário 350950210000084
Fonte: IBGE /Censo 2022 - Modificado por Global Vias.

Setor Censitário 350950210000041 – População residente (2010)

Setor 350950210000041 Ano 2010				
Idade	Mulheres		Homens	
	%	#	%	#
0 a 4 anos	2,20	19	1,85	16
5 a 9 anos	1,85	16	1,50	13
10 a 14 anos	2,31	20	2,08	18
15 a 19 anos	3,94	34	2,66	23
20 a 24 anos	3,70	32	4,98	43
25 a 29 anos	6,02	52	5,32	46
30 a 34 anos	4,28	37	3,94	34
35 a 39 anos	3,24	28	2,78	24
40 a 44 anos	2,89	25	2,55	22
45 a 49 anos	3,70	32	3,01	26
50 a 54 anos	6,71	58	3,82	33
55 a 59 anos	4,05	35	4,28	37
60 a 64 anos	2,08	18	2,66	23
65 a 69 anos	2,66	23	1,85	16
70 a 74 anos	1,27	11	1,50	13
75 a 79 anos	0,93	8	0,69	6
80 a 84 anos	0,93	8	0,93	8
85 a 89 anos	0,69	6	0,00	0
90 a 94 anos	0,12	1	0,00	0
95 a 99 anos	0,00	0	0,00	0
Mais de 100 anos	0,00	0	0,00	0
Total	53,59	463	46,41	401
TOTAL	**864**			

Tabela 166. População residente (2010) - Setor Censitário 350950210000041
Fonte: IBGE – Censo 2010

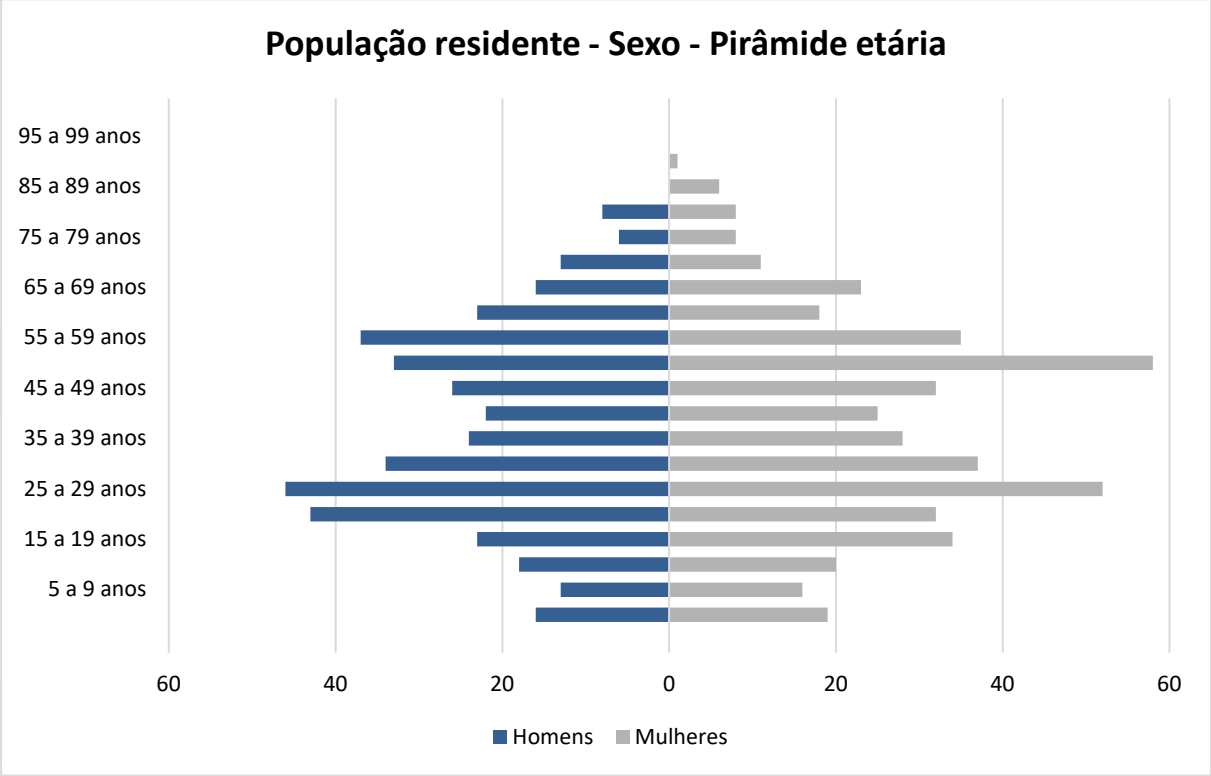

Gráfico 76. Pirâmide Etária da População Residente (2010) - Setor Censitário 350950210000041
Fonte: IBGE – Censo 2010

Setor Censitário 350950210000041 – População residente (2022)

Setor 350950210000041 Ano 2022				
Idade	Mulheres		Homens	
	%	#	%	#
0 a 4 anos	2,20	20	1,85	17
5 a 9 anos	1,85	17	1,50	14
10 a 14 anos	2,31	21	2,08	19
15 a 19 anos	3,94	36	2,66	24
20 a 24 anos	3,70	34	4,98	45
25 a 29 anos	6,02	55	5,32	49
30 a 34 anos	4,28	39	3,94	36
35 a 39 anos	3,24	30	2,78	25
40 a 44 anos	2,89	26	2,55	23
45 a 49 anos	3,70	34	3,01	27
50 a 54 anos	6,71	61	3,82	35
55 a 59 anos	4,05	37	4,28	39
60 a 64 anos	2,08	19	2,66	24
65 a 69 anos	2,66	24	1,85	17
70 a 74 anos	1,27	12	1,50	14
75 a 79 anos	0,93	8	0,69	6
80 a 84 anos	0,93	8	0,93	8
85 a 89 anos	0,69	6	0,00	0
90 a 94 anos	0,12	1	0,00	0
95 a 99 anos	0,00	0	0,00	0
Mais de 100 anos	0,00	0	0,00	0
Total	53,59	488	46,41	423
TOTAL	**911**			

Tabela 167. População residente (2022) - Setor Censitário 350950210000041
Fonte: IBGE /Censo 2022 - Modificado por Global Vias.

Setor Censitário 350950210000060 – População residente (2010)

Setor 350950210000060 Ano 2010				
Idade	Mulheres		Homens	
	%	#	%	#
0 a 4 anos	1,80	12	2,41	16
5 a 9 anos	2,26	15	1,95	13
10 a 14 anos	1,65	11	1,65	11
15 a 19 anos	3,31	22	2,56	17
20 a 24 anos	4,06	27	4,51	30
25 a 29 anos	4,81	32	6,17	41
30 a 34 anos	4,06	27	3,76	25
35 a 39 anos	3,01	20	3,31	22
40 a 44 anos	2,86	19	2,71	18
45 a 49 anos	3,46	23	2,26	15
50 a 54 anos	5,11	34	4,51	30
55 a 59 anos	5,56	37	3,76	25
60 a 64 anos	4,06	27	3,31	22
65 a 69 anos	1,65	11	2,26	15
70 a 74 anos	1,05	7	1,65	11
75 a 79 anos	1,20	8	1,05	7
80 a 84 anos	0,60	4	0,30	2
85 a 89 anos	0,30	2	0,45	3
90 a 94 anos	0,30	2	0,00	0
95 a 99 anos	0,30	2	0,00	0
Mais de 100 anos	0,00	0	0,00	0
Total	51,43	342	48,57	323
TOTAL	**665**			

Tabela 168. População residente (2010) - Setor Censitário 350950210000060
Fonte: IBGE – Censo 2010

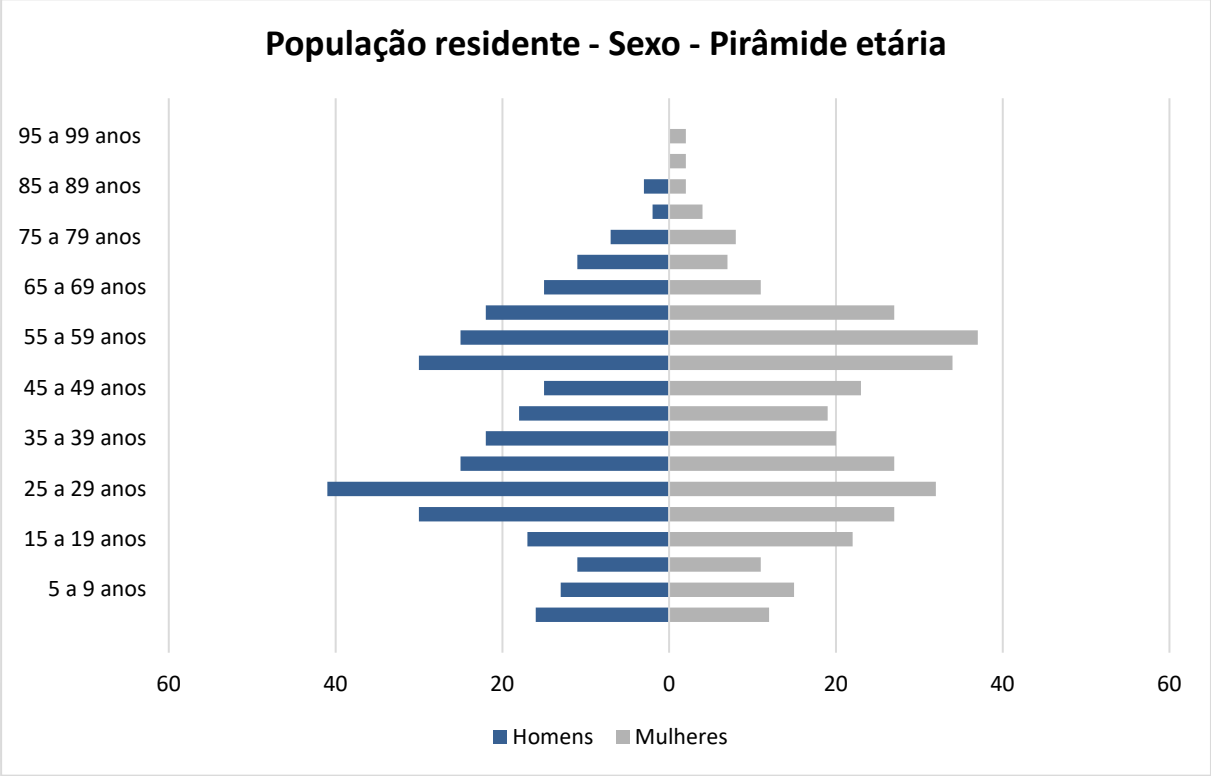

Gráfico 77. Pirâmide Etária da População Residente (2010) - Setor Censitário 350950210000060
Fonte: IBGE – Censo 2010

Setor Censitário 350950210000060 – População residente (2022)

Setor350950210000060 Ano 2022				
Idade	Mulheres		Homens	
	%	#	%	#
0 a 4 anos	1,80	13	2,41	17
5 a 9 anos	2,26	16	1,95	14
10 a 14 anos	1,65	12	1,65	12
15 a 19 anos	3,31	23	2,56	18
20 a 24 anos	4,06	28	4,51	32
25 a 29 anos	4,81	34	6,17	43
30 a 34 anos	4,06	28	3,76	26
35 a 39 anos	3,01	21	3,31	23
40 a 44 anos	2,86	20	2,71	19
45 a 49 anos	3,46	24	2,26	16
50 a 54 anos	5,11	36	4,51	32
55 a 59 anos	5,56	39	3,76	26
60 a 64 anos	4,06	28	3,31	23
65 a 69 anos	1,65	12	2,26	16
70 a 74 anos	1,05	7	1,65	12
75 a 79 anos	1,20	8	1,05	7
80 a 84 anos	0,60	4	0,30	2
85 a 89 anos	0,30	2	0,45	3
90 a 94 anos	0,30	2	0,00	0
95 a 99 anos	0,30	2	0,00	0
Mais de 100 anos	0,00	0	0,00	0
Total	51,43	361	48,57	341
TOTAL	**701**			

Tabela 169. População residente (2022) - Setor Censitário 350950210000060
Fonte: IBGE /Censo 2022 - Modificado por Global Vias.

Abaixo apresenta-se através de tabelas e gráficos, todos os dados referentes aos Setores Censitários pertencentes a Área de Influência Indireta do empreendimento.

Setor Censitário 350950205001443 – População residente (2010)

Setor 350950205001443 Ano 2010				
Idade	Mulheres		Homens	
	%	#	%	#
0 a 4 anos	3,10	15	1,65	8
5 a 9 anos	3,10	15	3,51	17
10 a 14 anos	3,10	15	3,72	18
15 a 19 anos	4,13	20	5,17	25
20 a 24 anos	3,10	15	2,69	13
25 a 29 anos	2,69	13	3,10	15
30 a 34 anos	3,31	16	2,07	10
35 a 39 anos	4,75	23	2,69	13
40 a 44 anos	5,17	25	3,72	18
45 a 49 anos	6,61	32	5,79	28
50 a 54 anos	3,10	15	4,96	24
55 a 59 anos	3,31	16	3,31	16
60 a 64 anos	1,86	9	2,69	13
65 a 69 anos	1,65	8	2,48	12
70 a 74 anos	1,24	6	0,62	3
75 a 79 anos	0,41	2	0,21	1
80 a 84 anos	0,21	1	0,21	1
85 a 89 anos	0,41	2	0,21	1
90 a 94 anos	0,00	0	0,00	0
95 a 99 anos	0,00	0	0,00	0
Mais de 100 anos	0,00	0	0,00	0
Total	51,24	248	48,76	236
TOTAL	**484**			

Tabela 170. População residente (2010) - Setor Censitário 350950205001443
Fonte: IBGE – Censo 2010

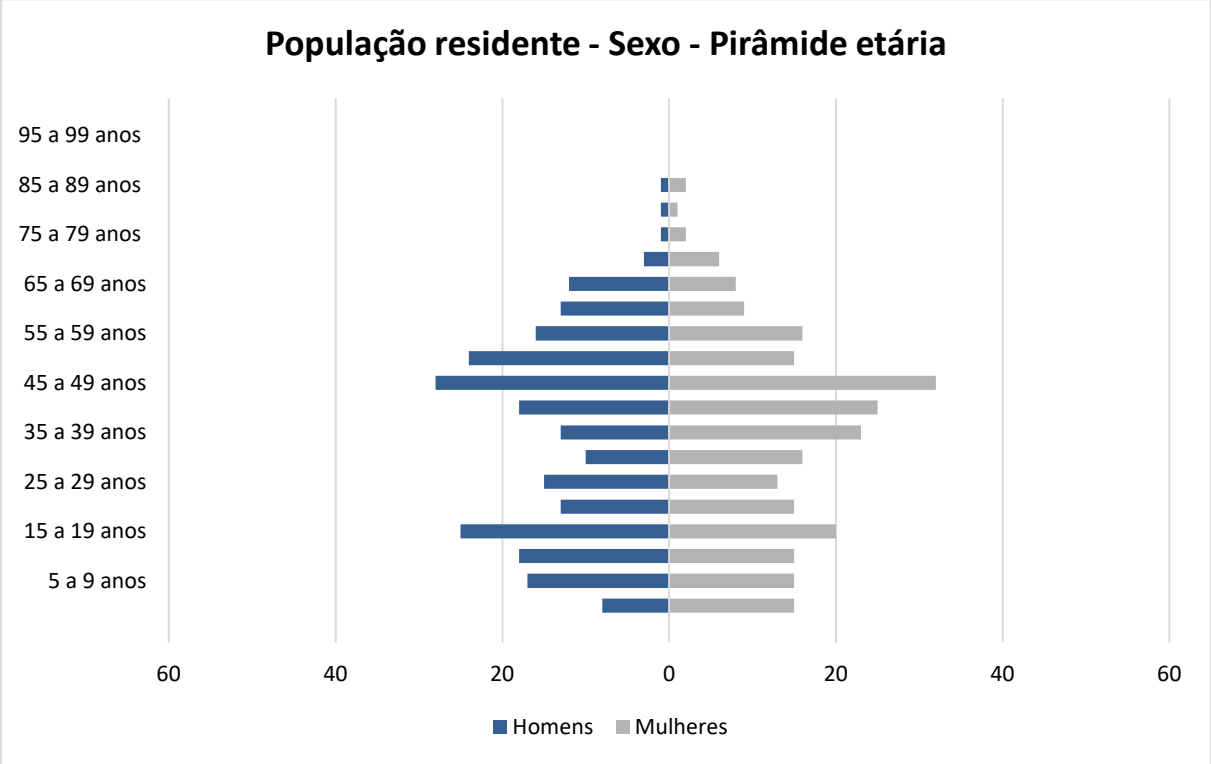

Gráfico 78. Pirâmide Etária da População Residente (2010) - Setor Censitário 350950205001443
Fonte: IBGE – Censo 2010

Setor Censitário 350950205001443 – População residente (2022)

Setor 350950205001443 Ano 2022				
Idade	Mulheres		Homens	
	%	#	%	#
0 a 4 anos	3,10	16	1,65	8
5 a 9 anos	3,10	16	3,51	18
10 a 14 anos	3,10	16	3,72	19
15 a 19 anos	4,13	21	5,17	26
20 a 24 anos	3,10	16	2,69	14
25 a 29 anos	2,69	14	3,10	16
30 a 34 anos	3,31	17	2,07	11
35 a 39 anos	4,75	24	2,69	14
40 a 44 anos	5,17	26	3,72	19
45 a 49 anos	6,61	34	5,79	30
50 a 54 anos	3,10	16	4,96	25
55 a 59 anos	3,31	17	3,31	17
60 a 64 anos	1,86	9	2,69	14
65 a 69 anos	1,65	8	2,48	13
70 a 74 anos	1,24	6	0,62	3
75 a 79 anos	0,41	2	0,21	1
80 a 84 anos	0,21	1	0,21	1
85 a 89 anos	0,41	2	0,21	1
90 a 94 anos	0,00	0	0,00	0
95 a 99 anos	0,00	0	0,00	0
Mais de 100 anos	0,00	0	0,00	0
Total	51,24	262	48,76	249
TOTAL	**510**			

Tabela 171. População residente (2022) - Setor **Censitário 350950205001443**
Fonte: IBGE /Censo 2022 - Modificado por Global Vias.

Setor Censitário 350950205001442 – População residente (2010)

Setor 350950205001442 Ano 2010				
Idade	Mulheres		Homens	
	%	#	%	#
0 a 4 anos	1,31	8	1,97	12
5 a 9 anos	2,79	17	4,76	29
10 a 14 anos	2,13	13	4,43	27
15 a 19 anos	3,94	24	4,43	27
20 a 24 anos	4,27	26	4,11	25
25 a 29 anos	2,46	15	2,79	17
30 a 34 anos	1,48	9	1,64	10
35 a 39 anos	3,78	23	2,46	15
40 a 44 anos	6,24	38	4,11	25
45 a 49 anos	5,58	34	5,58	34
50 a 54 anos	5,91	36	6,24	38
55 a 59 anos	2,63	16	3,45	21
60 a 64 anos	2,13	13	2,96	18
65 a 69 anos	0,99	6	1,48	9
70 a 74 anos	0,66	4	0,66	4
75 a 79 anos	0,49	3	0,49	3
80 a 84 anos	0,66	4	0,82	5
85 a 89 anos	0,00	0	0,00	0
90 a 94 anos	0,00	0	0,00	0
95 a 99 anos	0,16	1	0,00	0
Mais de 100 anos	0,00	0	0,00	0
Total	47,62	290	52,38	319
TOTAL	**609**			

Tabela 172. População residente (2010) - Setor Censitário 350950205001442
Fonte: IBGE – Censo 2010

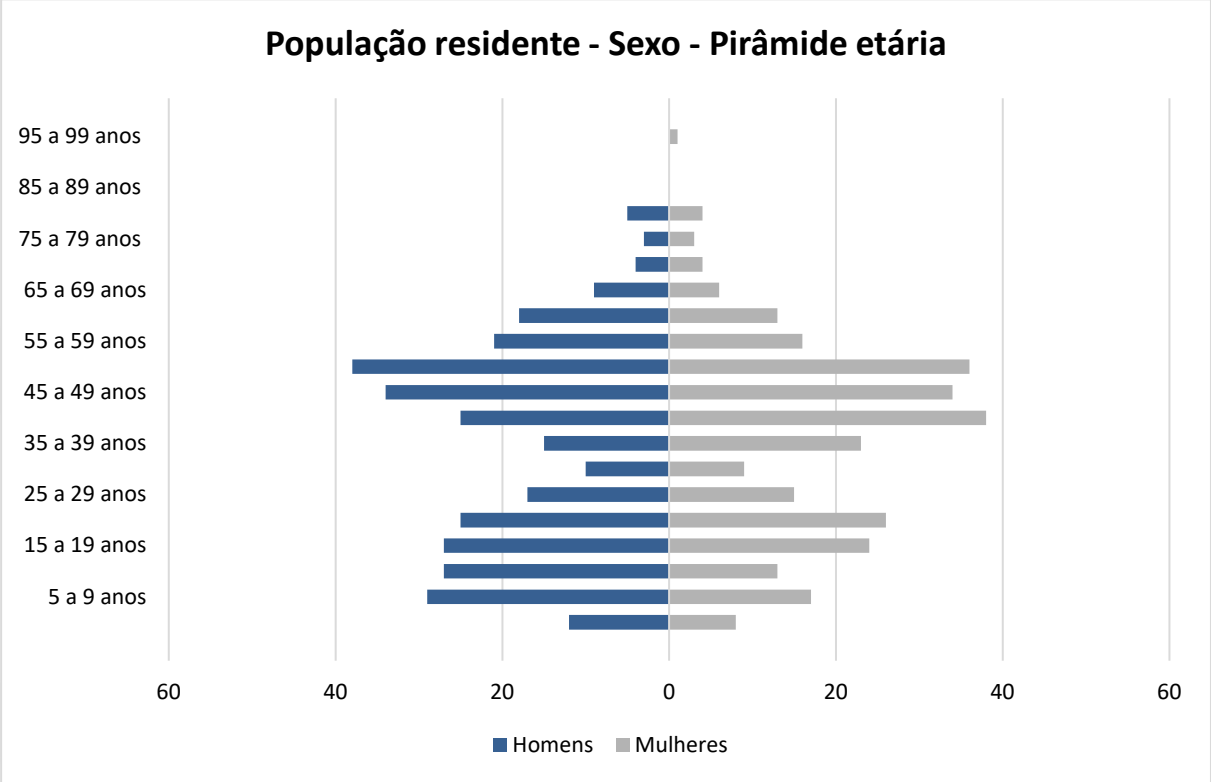

Gráfico 79. Pirâmide Etária da População Residente (2010) - Setor Censitário 350950205001442
Fonte: IBGE – Censo 2010

Setor Censitário 350950205001442 – População residente (2022)

Setor 350950205001442 Ano 2022				
Idade	Mulheres		Homens	
	%	#	%	#
0 a 4 anos	1,31	8	1,97	13
5 a 9 anos	2,79	18	4,76	31
10 a 14 anos	2,13	14	4,43	28
15 a 19 anos	3,94	25	4,43	28
20 a 24 anos	4,27	27	4,11	26
25 a 29 anos	2,46	16	2,79	18
30 a 34 anos	1,48	9	1,64	11
35 a 39 anos	3,78	24	2,46	16
40 a 44 anos	6,24	40	4,11	26
45 a 49 anos	5,58	36	5,58	36
50 a 54 anos	5,91	38	6,24	40
55 a 59 anos	2,63	17	3,45	22
60 a 64 anos	2,13	14	2,96	19
65 a 69 anos	0,99	6	1,48	9
70 a 74 anos	0,66	4	0,66	4
75 a 79 anos	0,49	3	0,49	3
80 a 84 anos	0,66	4	0,82	5
85 a 89 anos	0,00	0	0,00	0
90 a 94 anos	0,00	0	0,00	0
95 a 99 anos	0,16	1	0,00	0
Mais de 100 anos	0,00	0	0,00	0
Total	47,62	306	52,38	336
TOTAL	**642**			

Tabela 173. População residente (2022) - Setor Censitário 350950205001442
Fonte: IBGE /Censo 2022 - Modificado por Global Vias.

Setor Censitário 350950205001399– População residente (2010)

Setor 350950205001399 Ano 2010				
Idade	Mulheres		Homens	
	%	#	%	#
0 a 4 anos	3,26	7	5,58	12
5 a 9 anos	2,79	6	3,26	7
10 a 14 anos	6,51	14	5,12	11
15 a 19 anos	1,86	4	1,86	4
20 a 24 anos	2,33	5	2,33	5
25 a 29 anos	3,72	8	4,19	9
30 a 34 anos	8,37	18	6,51	14
35 a 39 anos	7,44	16	2,79	6
40 a 44 anos	6,51	14	6,05	13
45 a 49 anos	5,12	11	4,19	9
50 a 54 anos	0,93	2	4,19	9
55 a 59 anos	0,47	1	0,93	2
60 a 64 anos	0,93	2	1,40	3
65 a 69 anos	0,00	0	0,00	0
70 a 74 anos	0,93	2	0,00	0
75 a 79 anos	0,00	0	0,00	0
80 a 84 anos	0,47	1	0,00	0
85 a 89 anos	0,00	0	0,00	0
90 a 94 anos	0,00	0	0,00	0
95 a 99 anos	0,00	0	0,00	0
Mais de 100 anos	0,00	0	0,00	0
Total	51,63	111	48,37	104
TOTAL	**215**			

Tabela 174. População residente (2010) - Setor Censitário 350950205001399
Fonte: IBGE – Censo 2010

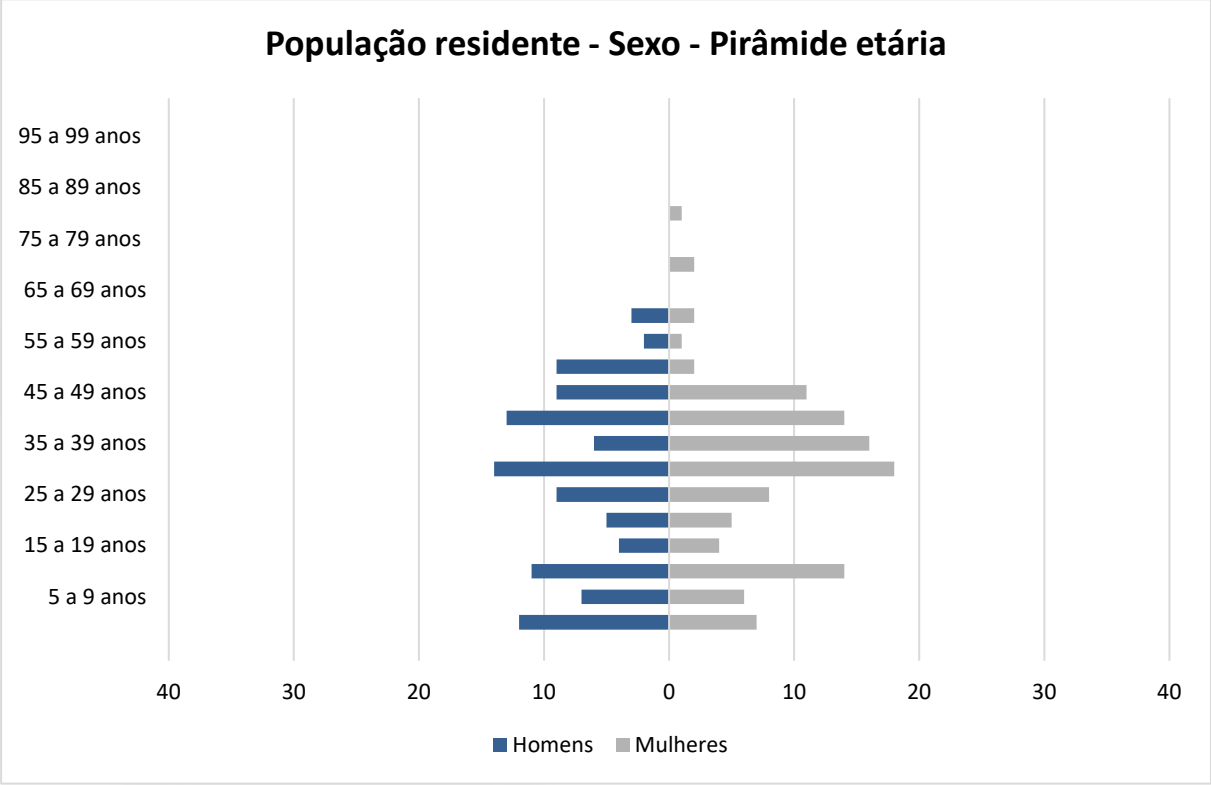

Gráfico 80. Pirâmide Etária da População Residente (2010) - Setor Censitário 350950205001399
Fonte: IBGE – Censo 2010

Setor Censitário 350950205001399 – População residente (2022)

Setor 350950205001399 Ano 2022				
Idade	Mulheres		Homens	
	%	#	%	#
0 a 4 anos	3,26	7	5,58	13
5 a 9 anos	2,79	6	3,26	7
10 a 14 anos	6,51	15	5,12	12
15 a 19 anos	1,86	4	1,86	4
20 a 24 anos	2,33	5	2,33	5
25 a 29 anos	3,72	8	4,19	9
30 a 34 anos	8,37	19	6,51	15
35 a 39 anos	7,44	17	2,79	6
40 a 44 anos	6,51	15	6,05	14
45 a 49 anos	5,12	12	4,19	9
50 a 54 anos	0,93	2	4,19	9
55 a 59 anos	0,47	1	0,93	2
60 a 64 anos	0,93	2	1,40	3
65 a 69 anos	0,00	0	0,00	0
70 a 74 anos	0,93	2	0,00	0
75 a 79 anos	0,00	0	0,00	0
80 a 84 anos	0,47	1	0,00	0
85 a 89 anos	0,00	0	0,00	0
90 a 94 anos	0,00	0	0,00	0
95 a 99 anos	0,00	0	0,00	0
Mais de 100 anos	0,00	0	0,00	0
Total	51,63	117	48,37	110
TOTAL	**227**			

Tabela 175. População residente (2022) - Setor Censitário 350950205001399
Fonte: IBGE /Censo 2022 - Modificado por Global Vias.

Setor Censitário 350950205000826– População residente (2010)

Setor 350950205000826 Ano 2010				
Idade	Mulheres		Homens	
	%	#	%	#
0 a 4 anos	3,02	41	3,24	44
5 a 9 anos	3,24	44	3,39	46
10 a 14 anos	3,91	53	3,39	46
15 a 19 anos	4,06	55	4,06	55
20 a 24 anos	4,42	60	4,57	62
25 a 29 anos	3,32	45	3,76	51
30 a 34 anos	5,38	73	4,50	61
35 a 39 anos	5,60	76	5,16	70
40 a 44 anos	4,13	56	5,31	72
45 a 49 anos	4,94	67	4,20	57
50 a 54 anos	3,32	45	3,83	52
55 a 59 anos	1,84	25	2,95	40
60 a 64 anos	1,47	20	0,74	10
65 a 69 anos	0,37	5	0,52	7
70 a 74 anos	0,52	7	0,07	1
75 a 79 anos	0,22	3	0,22	3
80 a 84 anos	0,07	1	0,07	1
85 a 89 anos	0,07	1	0,00	0
90 a 94 anos	0,07	1	0,00	0
95 a 99 anos	0,00	0	0,00	0
Mais de 100 anos	0,00	0	0,00	0
Total	50,00	678	50,00	678
TOTAL	**1.356**			

Tabela 176. População residente (2010) - Setor Censitário 350950205001399
Fonte: IBGE – Censo 2010

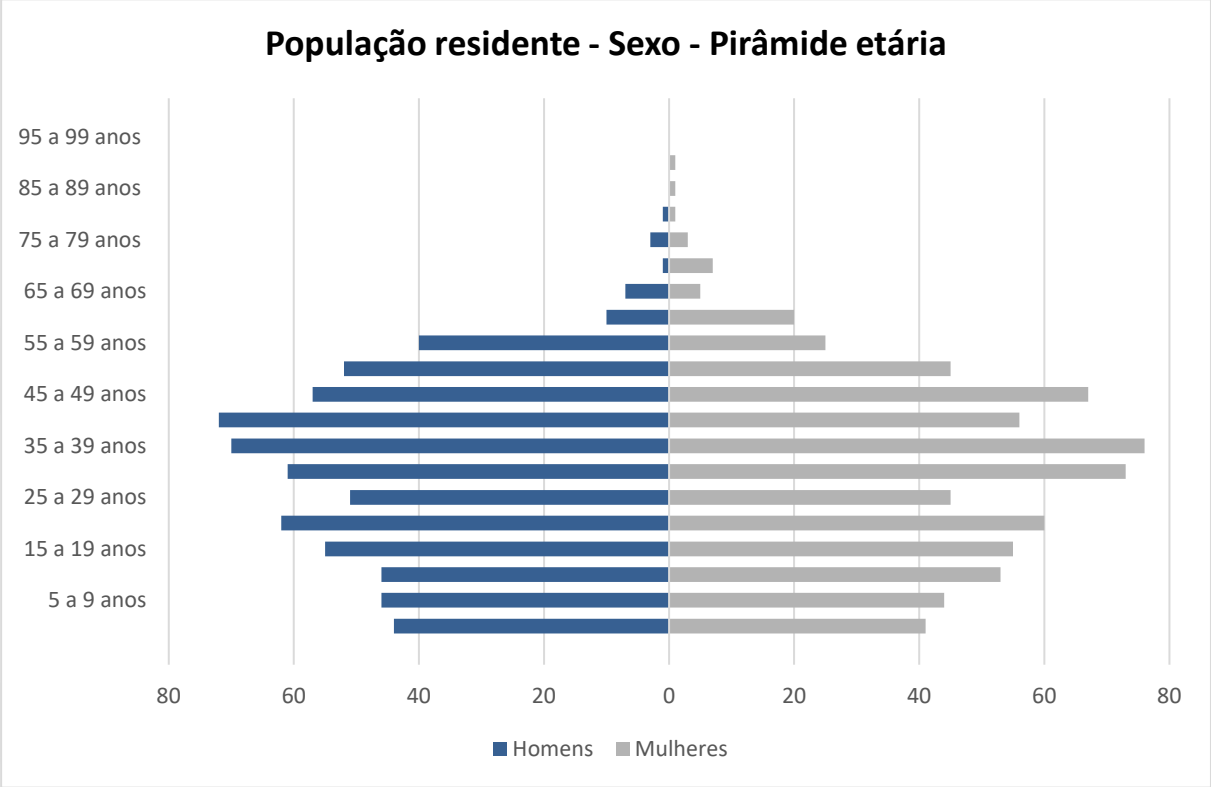

Gráfico 81. Pirâmide Etária da População Residente (2010) - Setor Censitário 350950205000826
Fonte: IBGE – Censo 2010

Setor Censitário 350950205000826 – População residente (2022)

Setor 350950205000826 Ano 2022				
Idade	Mulheres		Homens	
	%	#	%	#
0 a 4 anos	3,02	43	3,24	46
5 a 9 anos	3,24	46	3,39	49
10 a 14 anos	3,91	56	3,39	49
15 a 19 anos	4,06	58	4,06	58
20 a 24 anos	4,42	63	4,57	65
25 a 29 anos	3,32	47	3,76	54
30 a 34 anos	5,38	77	4,50	64
35 a 39 anos	5,60	80	5,16	74
40 a 44 anos	4,13	59	5,31	76
45 a 49 anos	4,94	71	4,20	60
50 a 54 anos	3,32	47	3,83	55
55 a 59 anos	1,84	26	2,95	42
60 a 64 anos	1,47	21	0,74	11
65 a 69 anos	0,37	5	0,52	7
70 a 74 anos	0,52	7	0,07	1
75 a 79 anos	0,22	3	0,22	3
80 a 84 anos	0,07	1	0,07	1
85 a 89 anos	0,07	1	0,00	0
90 a 94 anos	0,07	1	0,00	0
95 a 99 anos	0,00	0	0,00	0
Mais de 100 anos	0,00	0	0,00	0
Total	50,00	715	50,00	715
TOTAL	**1.430**			

Tabela 177. População residente (2022) - Setor Censitário 350950205000826
Fonte: IBGE /Censo 2022 - Modificado por Global Vias.

Setor Censitário 350950205001400– População residente (2010)

Setor 350950205001400 Ano 2010				
Idade	Mulheres		Homens	
	%	#	%	#
0 a 4 anos	3,89	11	3,18	9
5 a 9 anos	3,18	9	6,36	18
10 a 14 anos	4,95	14	4,95	14
15 a 19 anos	3,18	9	3,89	11
20 a 24 anos	3,89	11	1,06	3
25 a 29 anos	1,77	5	1,41	4
30 a 34 anos	4,95	14	1,41	4
35 a 39 anos	6,71	19	3,89	11
40 a 44 anos	6,01	17	7,42	21
45 a 49 anos	4,59	13	5,65	16
50 a 54 anos	3,18	9	6,71	19
55 a 59 anos	2,83	8	1,41	4
60 a 64 anos	0,35	1	1,41	4
65 a 69 anos	0,00	0	0,35	1
70 a 74 anos	0,35	1	0,35	1
75 a 79 anos	0,35	1	0,00	0
80 a 84 anos	0,00	0	0,00	0
85 a 89 anos	0,00	0	0,00	0
90 a 94 anos	0,35	1	0,00	0
95 a 99 anos	0,00	0	0,00	0
Mais de 100 anos	0,00	0	0,00	0
Total	50,53	143	49,47	140
TOTAL	**283**			

Tabela 178. População residente (2010) - Setor Censitário 350950205001400
Fonte: IBGE – Censo 2010

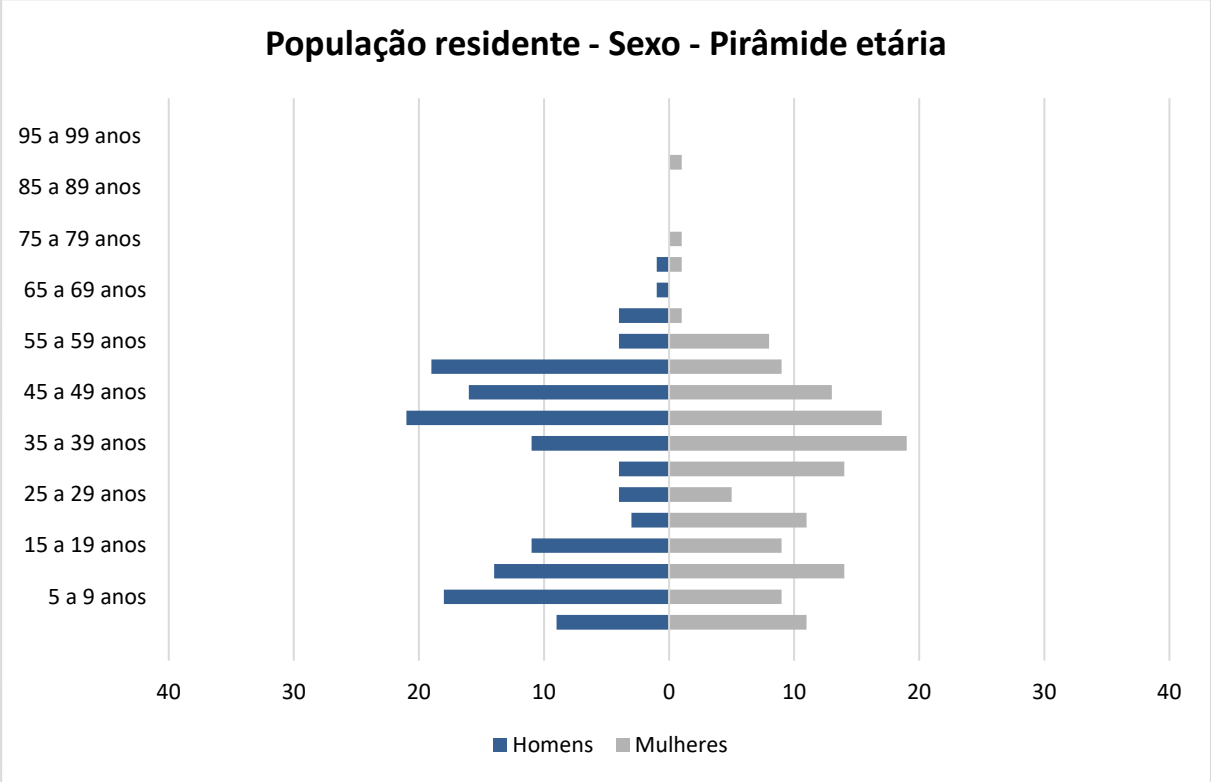

Gráfico 82. Pirâmide Etária da População Residente (2010) - Setor Censitário 350950205001400
Fonte: IBGE – Censo 2010

Setor Censitário 350950205001400 – População residente (2022)

Setor 350950205001400 Ano 2022				
Idade	Mulheres		Homens	
	%	#	%	#
0 a 4 anos	3,89	12	3,18	9
5 a 9 anos	3,18	9	6,36	19
10 a 14 anos	4,95	15	4,95	15
15 a 19 anos	3,18	9	3,89	12
20 a 24 anos	3,89	12	1,06	3
25 a 29 anos	1,77	5	1,41	4
30 a 34 anos	4,95	15	1,41	4
35 a 39 anos	6,71	20	3,89	12
40 a 44 anos	6,01	18	7,42	22
45 a 49 anos	4,59	14	5,65	17
50 a 54 anos	3,18	9	6,71	20
55 a 59 anos	2,83	8	1,41	4
60 a 64 anos	0,35	1	1,41	4
65 a 69 anos	0,00	0	0,35	1
70 a 74 anos	0,35	1	0,35	1
75 a 79 anos	0,35	1	0,00	0
80 a 84 anos	0,00	0	0,00	0
85 a 89 anos	0,00	0	0,00	0
90 a 94 anos	0,35	1	0,00	0
95 a 99 anos	0,00	0	0,00	0
Mais de 100 anos	0,00	0	0,00	0
Total	50,53	151	49,47	148
TOTAL	**298**			

Tabela 179. População residente (2022) - Setor Censitário 350950205001400
Fonte: IBGE /Censo 2022 - Modificado por Global Vias.

Setor Censitário 350950205000751– População residente (2010)

Setor 350950205000751 Ano 2010				
Idade	Mulheres		Homens	
	%	#	%	#
0 a 4 anos	1,23	2	4,94	8
5 a 9 anos	7,41	12	3,70	6
10 a 14 anos	3,70	6	3,09	5
15 a 19 anos	4,32	7	8,02	13
20 a 24 anos	4,94	8	5,56	9
25 a 29 anos	3,70	6	2,47	4
30 a 34 anos	3,09	5	4,32	7
35 a 39 anos	4,32	7	4,32	7
40 a 44 anos	3,09	5	3,09	5
45 a 49 anos	4,32	7	3,09	5
50 a 54 anos	1,85	3	2,47	4
55 a 59 anos	2,47	4	1,85	3
60 a 64 anos	3,70	6	2,47	4
65 a 69 anos	0,00	0	0,62	1
70 a 74 anos	0,62	1	1,23	2
75 a 79 anos	0,00	0	0,00	0
80 a 84 anos	0,00	0	0,00	0
85 a 89 anos	0,00	0	0,00	0
90 a 94 anos	0,00	0	0,00	0
95 a 99 anos	0,00	0	0,00	0
Mais de 100 anos	0,00	0	0,00	0
Total	48,77	79	51,23	83
TOTAL	**162**			

Tabela 180. População residente (2010) - Setor Censitário 350950205000751
Fonte: IBGE – Censo 2010

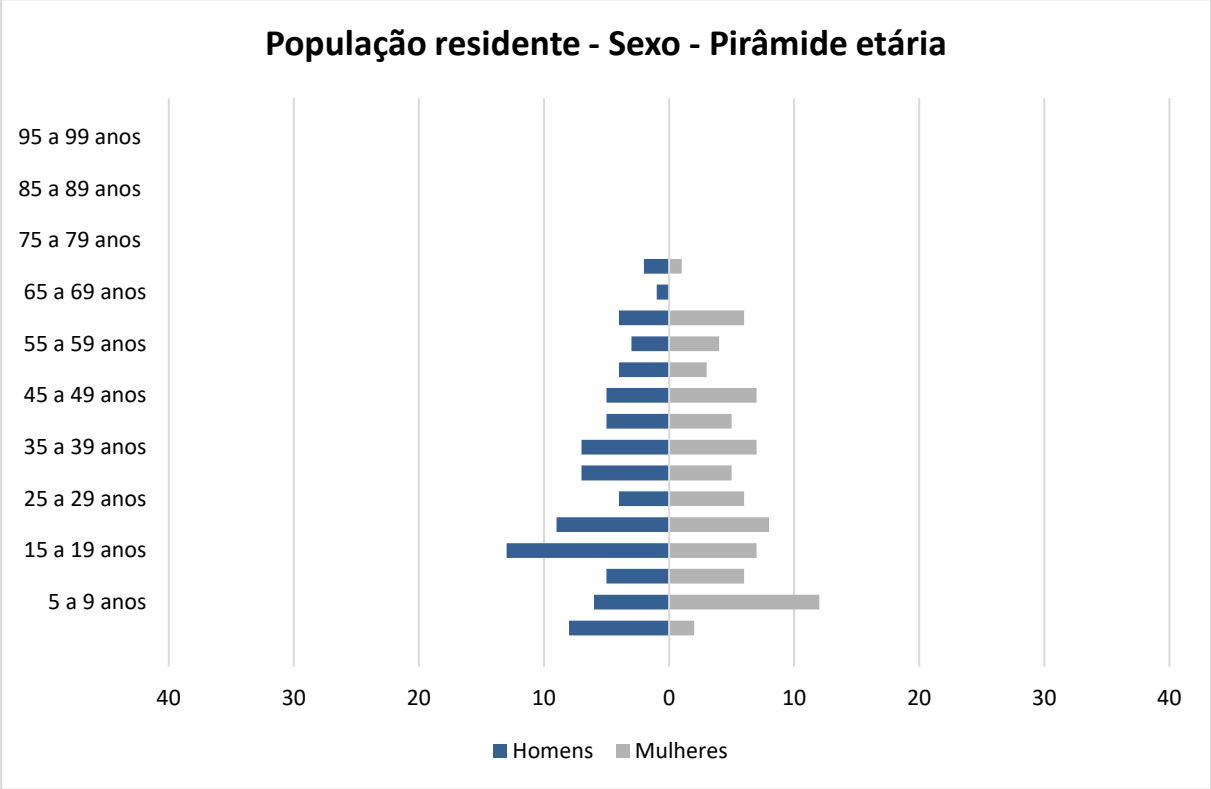

Gráfico 83. Pirâmide Etária da População Residente (2010) - Setor Censitário 350950205000751
Fonte: IBGE – Censo 2010

Setor Censitário 350950205000751 – População residente (2022)

Setor 350950205000751 Ano 2022				
Idade	Mulheres		Homens	
	%	#	%	#
0 a 4 anos	1,23	2	4,94	8
5 a 9 anos	7,41	13	3,70	6
10 a 14 anos	3,70	6	3,09	5
15 a 19 anos	4,32	7	8,02	14
20 a 24 anos	4,94	8	5,56	9
25 a 29 anos	3,70	6	2,47	4
30 a 34 anos	3,09	5	4,32	7
35 a 39 anos	4,32	7	4,32	7
40 a 44 anos	3,09	5	3,09	5
45 a 49 anos	4,32	7	3,09	5
50 a 54 anos	1,85	3	2,47	4
55 a 59 anos	2,47	4	1,85	3
60 a 64 anos	3,70	6	2,47	4
65 a 69 anos	0,00	0	0,62	1
70 a 74 anos	0,62	1	1,23	2
75 a 79 anos	0,00	0	0,00	0
80 a 84 anos	0,00	0	0,00	0
85 a 89 anos	0,00	0	0,00	0
90 a 94 anos	0,00	0	0,00	0
95 a 99 anos	0,00	0	0,00	0
Mais de 100 anos	0,00	0	0,00	0
Total	48,77	83	51,23	88
TOTAL	**171**			

Tabela 181. População residente (2022) - Setor Censitário 350950205000751
Fonte: IBGE /Censo 2022 - Modificado por Global Vias.

Setor Censitário 350950205001383– População residente (2010)

Setor 350950205001383 Ano 2010				
Idade	Mulheres		Homens	
	%	#	%	#
0 a 4 anos	2,02	16	3,15	25
5 a 9 anos	2,52	20	3,28	26
10 a 14 anos	3,91	31	2,77	22
15 a 19 anos	3,40	27	3,78	30
20 a 24 anos	3,03	24	6,18	49
25 a 29 anos	3,91	31	2,90	23
30 a 34 anos	4,79	38	3,91	31
35 a 39 anos	4,29	34	3,78	30
40 a 44 anos	4,79	38	3,91	31
45 a 49 anos	4,54	36	3,91	31
50 a 54 anos	3,03	24	3,66	29
55 a 59 anos	2,90	23	2,14	17
60 a 64 anos	2,52	20	2,90	23
65 a 69 anos	1,26	10	1,26	10
70 a 74 anos	1,77	14	0,63	5
75 a 79 anos	0,76	6	0,25	2
80 a 84 anos	1,01	8	0,63	5
85 a 89 anos	0,50	4	0,00	0
90 a 94 anos	0,00	0	0,00	0
95 a 99 anos	0,00	0	0,00	0
Mais de 100 anos	0,00	0	0,00	0
Total	50,95	404	49,05	389
TOTAL	**793**			

Tabela 182. População residente (2010) - Setor Censitário 350950205001383
Fonte: IBGE – Censo 2010

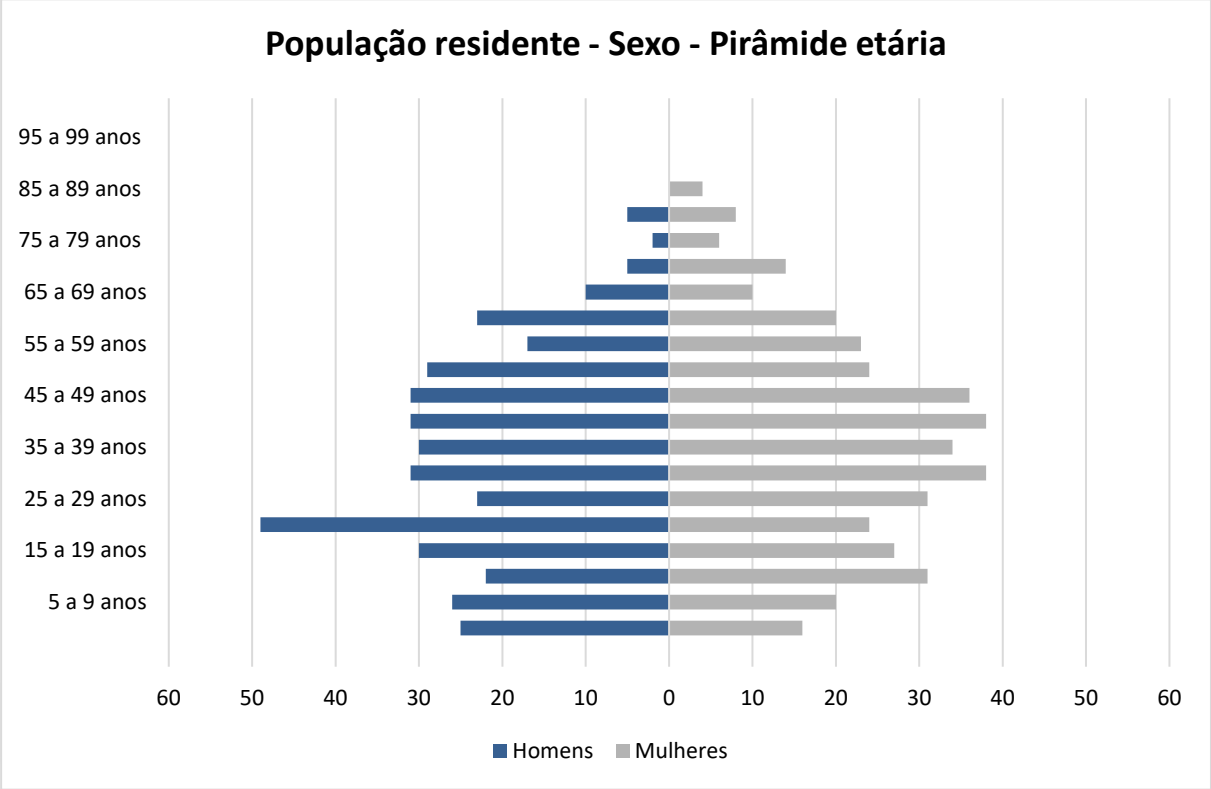

Gráfico 84. Pirâmide Etária da População Residente (2010) - Setor Censitário 350950205001383
Fonte: IBGE – Censo 2010

Setor Censitário 350950205001383 – População residente (2022)

Setor 350950205001383 Ano 2022				
Idade	Mulheres		Homens	
	%	#	%	#
0 a 4 anos	2,02	17	3,15	26
5 a 9 anos	2,52	21	3,28	27
10 a 14 anos	3,91	33	2,77	23
15 a 19 anos	3,40	28	3,78	32
20 a 24 anos	3,03	25	6,18	52
25 a 29 anos	3,91	33	2,90	24
30 a 34 anos	4,79	40	3,91	33
35 a 39 anos	4,29	36	3,78	32
40 a 44 anos	4,79	40	3,91	33
45 a 49 anos	4,54	38	3,91	33
50 a 54 anos	3,03	25	3,66	31
55 a 59 anos	2,90	24	2,14	18
60 a 64 anos	2,52	21	2,90	24
65 a 69 anos	1,26	11	1,26	11
70 a 74 anos	1,77	15	0,63	5
75 a 79 anos	0,76	6	0,25	2
80 a 84 anos	1,01	8	0,63	5
85 a 89 anos	0,50	4	0,00	0
90 a 94 anos	0,00	0	0,00	0
95 a 99 anos	0,00	0	0,00	0
Mais de 100 anos	0,00	0	0,00	0
Total	50,95	426	49,05	410
TOTAL	**836**			

Tabela 183. População residente (2022) - Setor Censitário 350950205001383
Fonte: IBGE /Censo 2022 - Modificado por Global Vias.

Setor Censitário 350950205001190– População residente (2010)

Setor 350950205001190 Ano 2010				
Idade	Mulheres		Homens	
	%	#	%	#
0 a 4 anos	3,22	27	3,10	26
5 a 9 anos	3,46	29	3,10	26
10 a 14 anos	2,63	22	3,10	26
15 a 19 anos	2,98	25	2,98	25
20 a 24 anos	3,82	32	4,53	38
25 a 29 anos	3,70	31	4,18	35
30 a 34 anos	4,53	38	4,18	35
35 a 39 anos	4,42	37	3,70	31
40 a 44 anos	4,18	35	3,94	33
45 a 49 anos	3,46	29	3,82	32
50 a 54 anos	3,58	30	2,74	23
55 a 59 anos	2,74	23	2,51	21
60 a 64 anos	3,46	29	1,31	11
65 a 69 anos	2,03	17	2,39	20
70 a 74 anos	0,72	6	0,84	7
75 a 79 anos	1,67	14	0,95	8
80 a 84 anos	0,72	6	0,36	3
85 a 89 anos	0,36	3	0,12	1
90 a 94 anos	0,24	2	0,24	2
95 a 99 anos	0,00	0	0,00	0
Mais de 100 anos	0,00	0	0,00	0
Total	51,91	435	48,09	403
TOTAL	**838**			

Tabela 184. População residente (2010) - Setor Censitário 350950205001190
Fonte: IBGE – Censo 2010

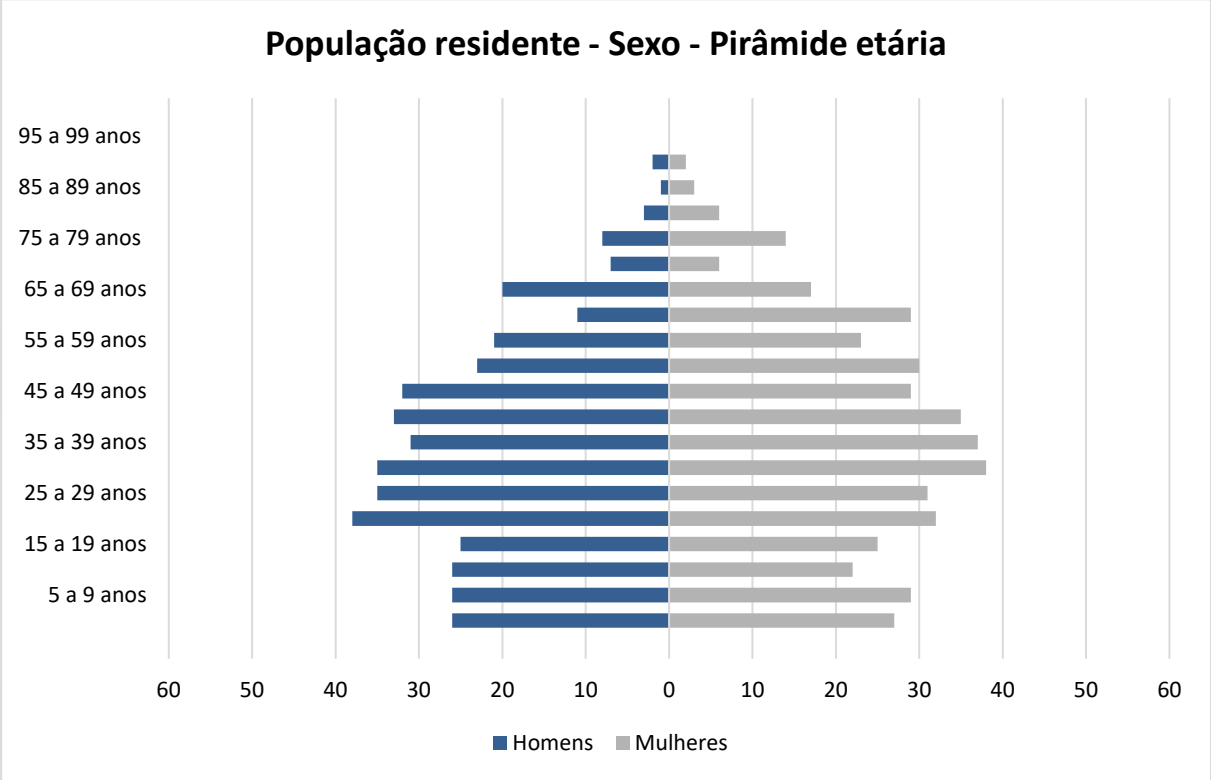

Gráfico 85. Pirâmide Etária da População Residente (2010) - Setor Censitário 350950205001190
Fonte: IBGE – Censo 2010

Setor Censitário 350950205001190 – População residente (2022)

Setor 350950205001190 Ano 2022				
Idade	Mulheres		Homens	
	%	#	%	#
0 a 4 anos	3,22	28	3,10	27
5 a 9 anos	3,46	31	3,10	27
10 a 14 anos	2,63	23	3,10	27
15 a 19 anos	2,98	26	2,98	26
20 a 24 anos	3,82	34	4,53	40
25 a 29 anos	3,70	33	4,18	37
30 a 34 anos	4,53	40	4,18	37
35 a 39 anos	4,42	39	3,70	33
40 a 44 anos	4,18	37	3,94	35
45 a 49 anos	3,46	31	3,82	34
50 a 54 anos	3,58	32	2,74	24
55 a 59 anos	2,74	24	2,51	22
60 a 64 anos	3,46	31	1,31	12
65 a 69 anos	2,03	18	2,39	21
70 a 74 anos	0,72	6	0,84	7
75 a 79 anos	1,67	15	0,95	8
80 a 84 anos	0,72	6	0,36	3
85 a 89 anos	0,36	3	0,12	1
90 a 94 anos	0,24	2	0,24	2
95 a 99 anos	0,00	0	0,00	0
Mais de 100 anos	0,00	0	0,00	0
Total	51,91	459	48,09	425
TOTAL	**884**			

Tabela 185. População residente (2022) - Setor Censitário 350950205001190
Fonte: IBGE /Censo 2022 - Modificado por Global Vias.

Setor Censitário 350950205000708– População residente (2010)

Setor 350950205000708 Ano 2010				
Idade	Mulheres		Homens	
	%	#	%	#
0 a 4 anos	2,92	22	3,58	27
5 a 9 anos	3,32	25	3,18	24
10 a 14 anos	3,85	29	3,85	29
15 a 19 anos	5,44	41	4,77	36
20 a 24 anos	5,57	42	4,91	37
25 a 29 anos	4,38	33	6,23	47
30 a 34 anos	4,24	32	4,24	32
35 a 39 anos	3,85	29	3,45	26
40 a 44 anos	3,58	27	4,11	31
45 a 49 anos	3,98	30	2,92	22
50 a 54 anos	2,92	22	2,25	17
55 a 59 anos	1,86	14	1,72	13
60 a 64 anos	1,33	10	1,33	10
65 a 69 anos	0,93	7	0,66	5
70 a 74 anos	1,46	11	0,40	3
75 a 79 anos	0,80	6	0,53	4
80 a 84 anos	0,66	5	0,40	3
85 a 89 anos	0,00	0	0,13	1
90 a 94 anos	0,00	0	0,27	2
95 a 99 anos	0,00	0	0,00	0
Mais de 100 anos	0,00	0	0,00	0
Total	51,06	385	48,94	369
TOTAL	**754**			

Tabela 186. População residente (2010) - Setor Censitário 350950205000708
Fonte: IBGE – Censo 2010

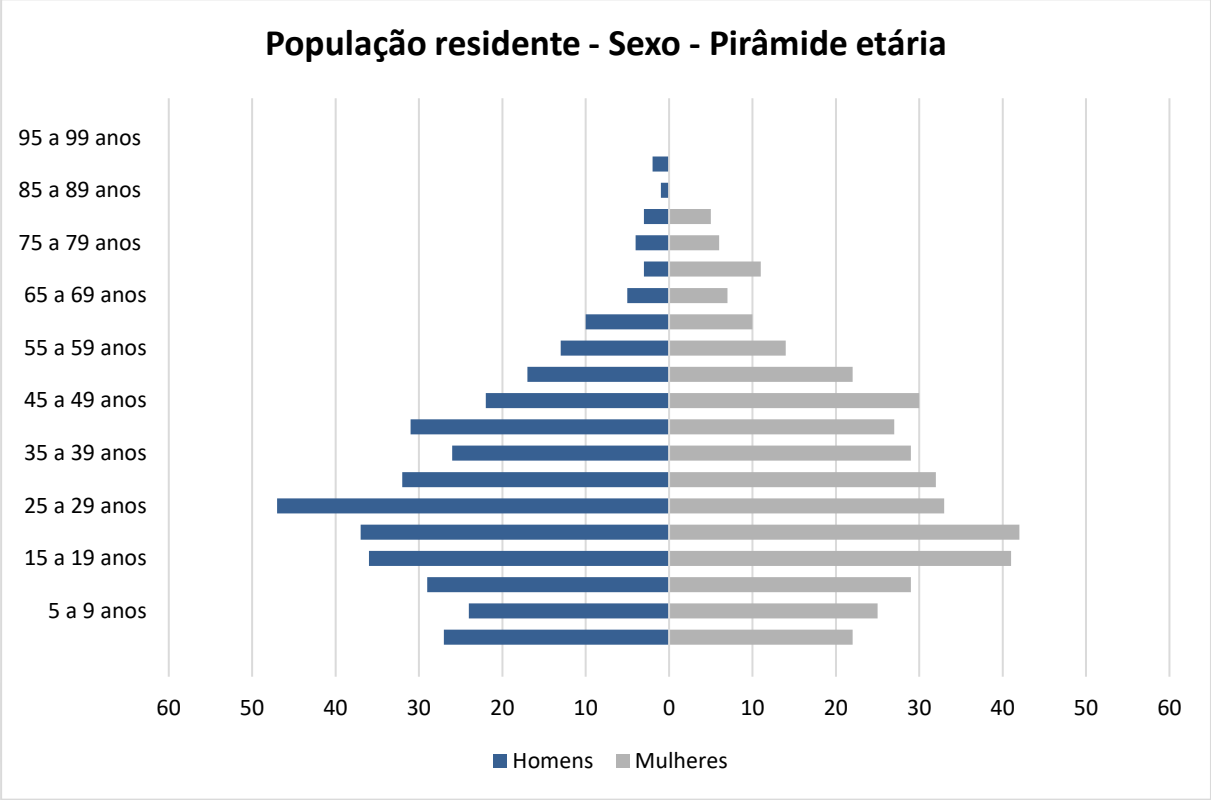

Gráfico 86. Pirâmide Etária da População Residente (2010) - Setor Censitário 350950205000708
Fonte: IBGE – Censo 2010

Setor Censitário 350950205000708 – População residente (2022)

Setor 350950205000708 Ano 2022				
Idade	Mulheres		Homens	
	%	#	%	#
0 a 4 anos	2,92	23	3,58	28
5 a 9 anos	3,32	26	3,18	25
10 a 14 anos	3,85	31	3,85	31
15 a 19 anos	5,44	43	4,77	38
20 a 24 anos	5,57	44	4,91	39
25 a 29 anos	4,38	35	6,23	50
30 a 34 anos	4,24	34	4,24	34
35 a 39 anos	3,85	31	3,45	27
40 a 44 anos	3,58	28	4,11	33
45 a 49 anos	3,98	32	2,92	23
50 a 54 anos	2,92	23	2,25	18
55 a 59 anos	1,86	15	1,72	14
60 a 64 anos	1,33	11	1,33	11
65 a 69 anos	0,93	7	0,66	5
70 a 74 anos	1,46	12	0,40	3
75 a 79 anos	0,80	6	0,53	4
80 a 84 anos	0,66	5	0,40	3
85 a 89 anos	0,00	0	0,13	1
90 a 94 anos	0,00	0	0,27	2
95 a 99 anos	0,00	0	0,00	0
Mais de 100 anos	0,00	0	0,00	0
Total	51,06	406	48,94	389
TOTAL	**795**			

Tabela 187. População residente (2022) - Setor Censitário 350950205000708
Fonte: IBGE /Censo 2022 - Modificado por Global Vias.

Setor Censitário 350950205000709– População residente (2010)

Setor 350950205000709 Ano 2010				
Idade	Mulheres		Homens	
	%	#	%	#
0 a 4 anos	3,13	12	3,66	14
5 a 9 anos	3,92	15	6,27	24
10 a 14 anos	5,74	22	7,05	27
15 a 19 anos	6,01	23	9,40	36
20 a 24 anos	5,74	22	3,66	14
25 a 29 anos	2,61	10	3,66	14
30 a 34 anos	5,22	20	3,13	12
35 a 39 anos	4,44	17	3,92	15
40 a 44 anos	3,39	13	3,92	15
45 a 49 anos	1,83	7	1,31	5
50 a 54 anos	2,61	10	2,87	11
55 a 59 anos	1,57	6	2,09	8
60 a 64 anos	0,78	3	0,26	1
65 a 69 anos	0,26	1	0,00	0
70 a 74 anos	0,00	0	0,26	1
75 a 79 anos	0,78	3	0,26	1
80 a 84 anos	0,26	1	0,00	0
85 a 89 anos	0,00	0	0,00	0
90 a 94 anos	0,00	0	0,00	0
95 a 99 anos	0,00	0	0,00	0
Mais de 100 anos	0,00	0	0,00	0
Total	48,30	185	51,70	198
TOTAL	**383**			

Tabela 188. População residente (2010) - Setor Censitário 350950205000709
Fonte: IBGE – Censo 2010

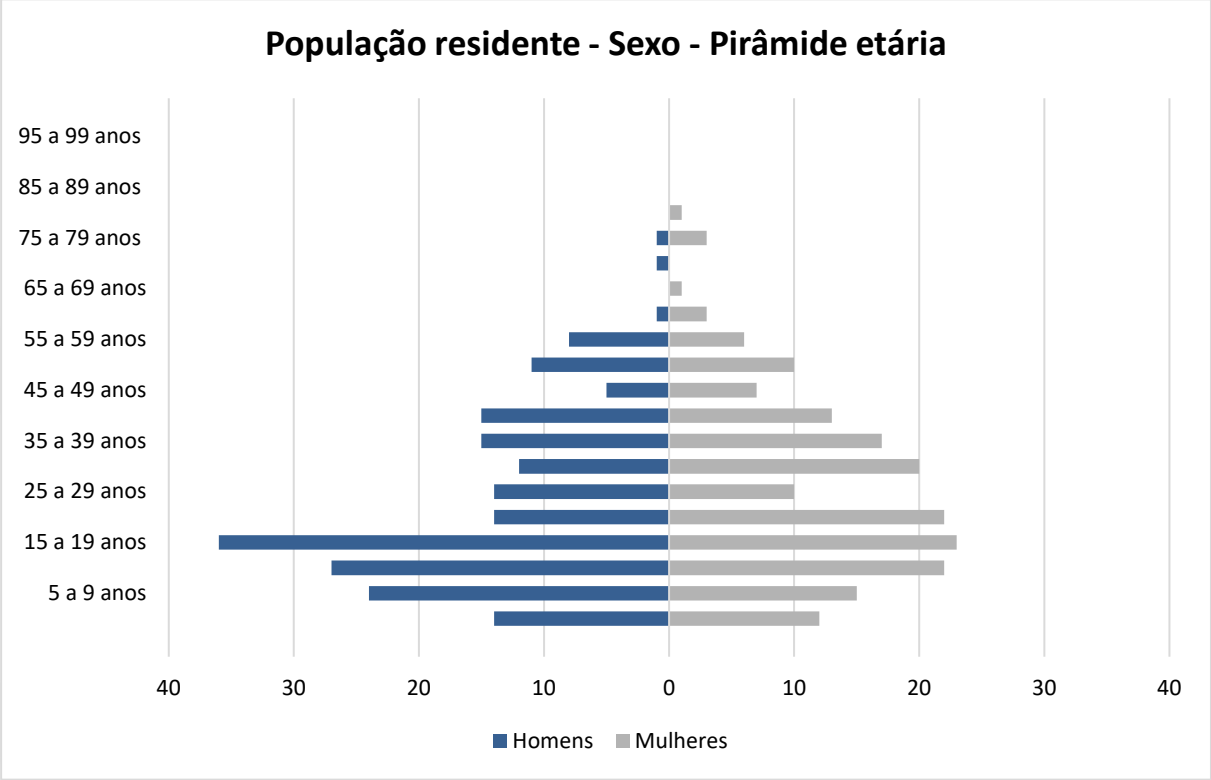

Gráfico 87. Pirâmide Etária da População Residente (2010) - Setor Censitário 350950205000709
Fonte: IBGE – Censo 2010

Setor Censitário 350950205000709 – População residente (2022)

Setor 350950205000709 Ano 2022				
Idade	Mulheres		Homens	
	%	#	%	#
0 a 4 anos	3,13	13	3,66	15
5 a 9 anos	3,92	16	6,27	25
10 a 14 anos	5,74	23	7,05	28
15 a 19 anos	6,01	24	9,40	38
20 a 24 anos	5,74	23	3,66	15
25 a 29 anos	2,61	11	3,66	15
30 a 34 anos	5,22	21	3,13	13
35 a 39 anos	4,44	18	3,92	16
40 a 44 anos	3,39	14	3,92	16
45 a 49 anos	1,83	7	1,31	5
50 a 54 anos	2,61	11	2,87	12
55 a 59 anos	1,57	6	2,09	8
60 a 64 anos	0,78	3	0,26	1
65 a 69 anos	0,26	1	0,00	0
70 a 74 anos	0,00	0	0,26	1
75 a 79 anos	0,78	3	0,26	1
80 a 84 anos	0,26	1	0,00	0
85 a 89 anos	0,00	0	0,00	0
90 a 94 anos	0,00	0	0,00	0
95 a 99 anos	0,00	0	0,00	0
Mais de 100 anos	0,00	0	0,00	0
Total	48,30	195	51,70	209
TOTAL	**404**			

Tabela 189. População residente (2022) - Setor Censitário 350950205000709
Fonte: IBGE /Censo 2022 - Modificado por Global Vias.

Setor Censitário 350950205000707– População residente (2010)

Setor 350950205000707 Ano 2010				
Idade	Mulheres		Homens	
	%	#	%	#
0 a 4 anos	1,52	12	2,90	23
5 a 9 anos	2,27	18	1,52	12
10 a 14 anos	2,90	23	1,89	15
15 a 19 anos	2,53	20	2,90	23
20 a 24 anos	3,66	29	5,05	40
25 a 29 anos	5,93	47	5,30	42
30 a 34 anos	3,16	25	4,04	32
35 a 39 anos	3,03	24	2,15	17
40 a 44 anos	3,91	31	2,78	22
45 a 49 anos	4,17	33	3,54	28
50 a 54 anos	4,80	38	3,41	27
55 a 59 anos	4,04	32	2,90	23
60 a 64 anos	4,55	36	3,54	28
65 a 69 anos	2,02	16	2,15	17
70 a 74 anos	1,77	14	1,26	10
75 a 79 anos	1,26	10	0,76	6
80 a 84 anos	0,88	7	0,63	5
85 a 89 anos	0,25	2	0,25	2
90 a 94 anos	0,25	2	0,13	1
95 a 99 anos	0,00	0	0,00	0
Mais de 100 anos	0,00	0	0,00	0
Total	52,90	419	47,10	373
TOTAL	**792**			

Tabela 190. População residente (2010) - Setor Censitário 350950205000707
Fonte: IBGE – Censo 2010

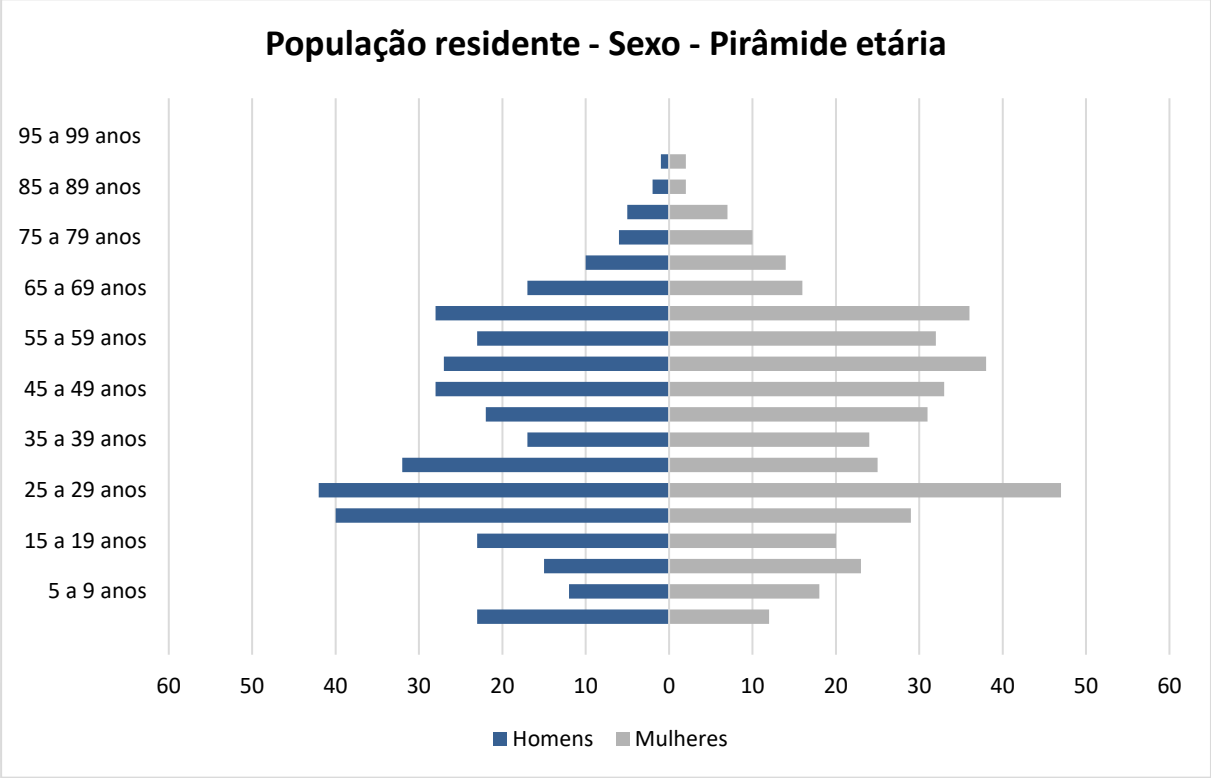

Gráfico 88. Pirâmide Etária da População Residente (2010) - Setor Censitário 350950205000707
Fonte: IBGE – Censo 2010

Setor Censitário 350950205000707 – População residente (2022)

Setor 350950205000707 Ano 2022				
Idade	Mulheres		Homens	
	%	#	%	#
0 a 4 anos	1,52	13	2,90	24
5 a 9 anos	2,27	19	1,52	13
10 a 14 anos	2,90	24	1,89	16
15 a 19 anos	2,53	21	2,90	24
20 a 24 anos	3,66	31	5,05	42
25 a 29 anos	5,93	50	5,30	44
30 a 34 anos	3,16	26	4,04	34
35 a 39 anos	3,03	25	2,15	18
40 a 44 anos	3,91	33	2,78	23
45 a 49 anos	4,17	35	3,54	30
50 a 54 anos	4,80	40	3,41	28
55 a 59 anos	4,04	34	2,90	24
60 a 64 anos	4,55	38	3,54	30
65 a 69 anos	2,02	17	2,15	18
70 a 74 anos	1,77	15	1,26	11
75 a 79 anos	1,26	11	0,76	6
80 a 84 anos	0,88	7	0,63	5
85 a 89 anos	0,25	2	0,25	2
90 a 94 anos	0,25	2	0,13	1
95 a 99 anos	0,00	0	0,00	0
Mais de 100 anos	0,00	0	0,00	0
Total	52,90	442	47,10	393
TOTAL	**835**			

Tabela 191. População residente (2022) - Setor Censitário 350950205000707
Fonte: IBGE /Censo 2022 - Modificado por Global Vias.

Setor Censitário 350950205001378– População residente (2010)

Setor 350950205001378 Ano 2010				
Idade	Mulheres		Homens	
	%	#	%	#
0 a 4 anos	1,78	9	1,78	9
5 a 9 anos	2,56	13	1,97	10
10 a 14 anos	3,75	19	2,56	13
15 a 19 anos	2,56	13	2,96	15
20 a 24 anos	3,55	18	3,75	19
25 a 29 anos	4,34	22	4,14	21
30 a 34 anos	5,52	28	2,96	15
35 a 39 anos	3,75	19	3,75	19
40 a 44 anos	2,96	15	3,35	17
45 a 49 anos	4,54	23	2,96	15
50 a 54 anos	3,16	16	3,94	20
55 a 59 anos	4,14	21	3,16	16
60 a 64 anos	3,94	20	2,76	14
65 a 69 anos	3,16	16	1,97	10
70 a 74 anos	1,58	8	1,97	10
75 a 79 anos	0,99	5	0,79	4
80 a 84 anos	0,99	5	0,20	1
85 a 89 anos	0,59	3	0,59	3
90 a 94 anos	0,59	3	0,00	0
95 a 99 anos	0,00	0	0,00	0
Mais de 100 anos	0,00	0	0,00	0
Total	54,44	276	45,56	231
TOTAL	**507**			

Tabela 192. População residente (2010) - Setor Censitário 350950205001378
Fonte: IBGE – Censo 2010

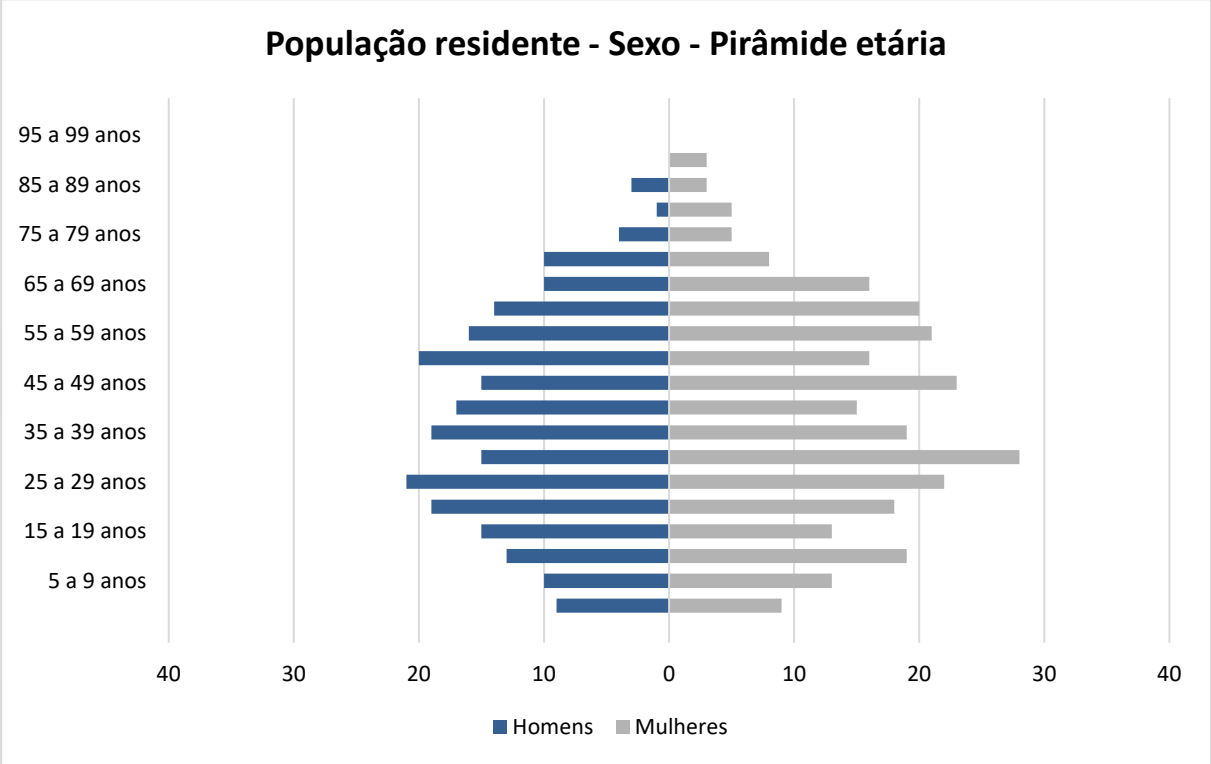

Gráfico 89. Pirâmide Etária da População Residente (2010) - Setor Censitário 350950205001378
Fonte: IBGE – Censo 2010

Setor Censitário 350950205001378 – População residente (2022)

Setor 350950205001378 Ano 2022				
Idade	Mulheres		Homens	
	%	#	%	#
0 a 4 anos	1,78	9	1,78	9
5 a 9 anos	2,56	14	1,97	11
10 a 14 anos	3,75	20	2,56	14
15 a 19 anos	2,56	14	2,96	16
20 a 24 anos	3,55	19	3,75	20
25 a 29 anos	4,34	23	4,14	22
30 a 34 anos	5,52	30	2,96	16
35 a 39 anos	3,75	20	3,75	20
40 a 44 anos	2,96	16	3,35	18
45 a 49 anos	4,54	24	2,96	16
50 a 54 anos	3,16	17	3,94	21
55 a 59 anos	4,14	22	3,16	17
60 a 64 anos	3,94	21	2,76	15
65 a 69 anos	3,16	17	1,97	11
70 a 74 anos	1,58	8	1,97	11
75 a 79 anos	0,99	5	0,79	4
80 a 84 anos	0,99	5	0,20	1
85 a 89 anos	0,59	3	0,59	3
90 a 94 anos	0,59	3	0,00	0
95 a 99 anos	0,00	0	0,00	0
Mais de 100 anos	0,00	0	0,00	0
Total	54,44	291	45,56	244
TOTAL	**535**			

Tabela 193. População residente (2022) - Setor Censitário 350950205001378
Fonte: IBGE /Censo 2022 - Modificado por Global Vias.

Setor Censitário 350950205001377 – População residente (2010)

Setor 350950205001377 Ano 2010				
Idade	Mulheres		Homens	
	%	#	%	#
0 a 4 anos	1,36	7	1,75	9
5 a 9 anos	3,11	16	1,55	8
10 a 14 anos	3,11	16	2,72	14
15 a 19 anos	3,30	17	2,33	12
20 a 24 anos	4,47	23	2,91	15
25 a 29 anos	4,08	21	3,30	17
30 a 34 anos	3,88	20	3,11	16
35 a 39 anos	4,47	23	1,94	10
40 a 44 anos	5,24	27	3,30	17
45 a 49 anos	4,66	24	4,08	21
50 a 54 anos	3,50	18	2,33	12
55 a 59 anos	3,88	20	3,11	16
60 a 64 anos	4,08	21	1,94	10
65 a 69 anos	4,27	22	2,91	15
70 a 74 anos	1,55	8	2,72	14
75 a 79 anos	0,97	5	2,14	11
80 a 84 anos	1,17	6	0,39	2
85 a 89 anos	0,00	0	0,19	1
90 a 94 anos	0,00	0	0,19	1
95 a 99 anos	0,00	0	0,00	0
Mais de 100 anos	0,00	0	0,00	0
Total	57,09	294	42,91	221
TOTAL	**515**			

Tabela 194. População residente (2010) - Setor Censitário 350950205001377
Fonte: IBGE – Censo 2010

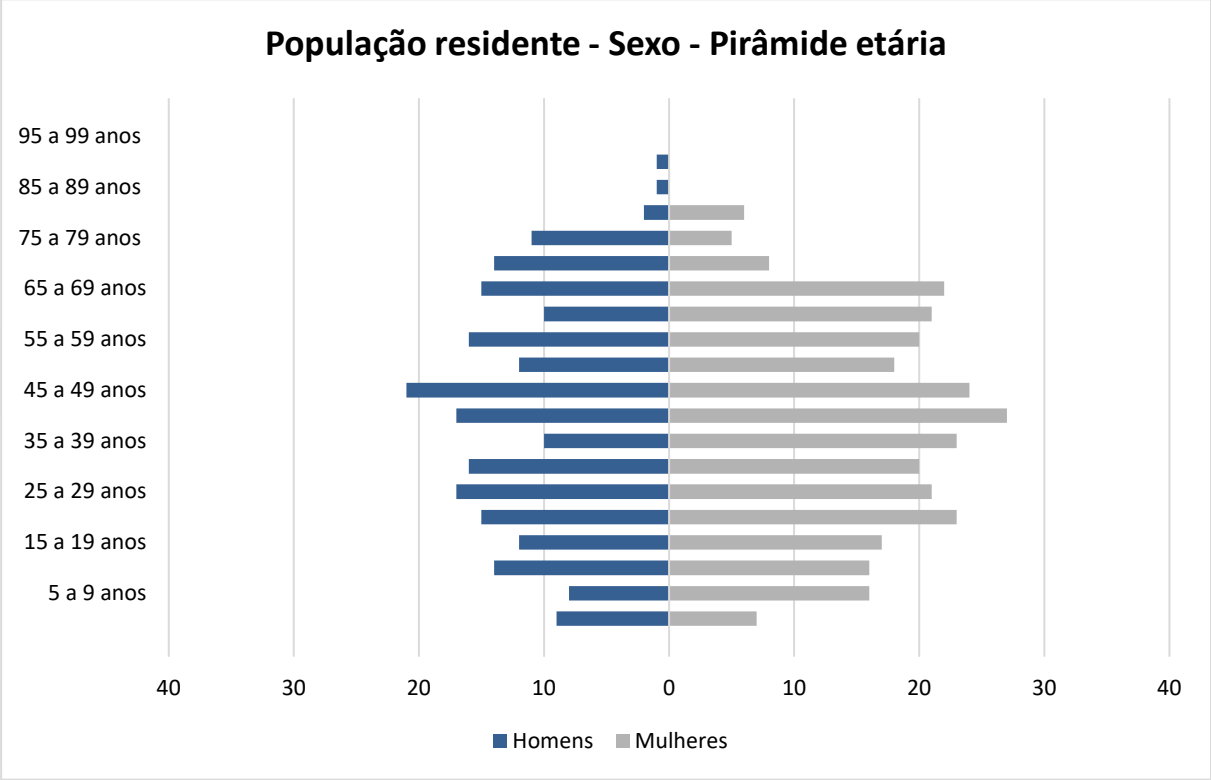

Gráfico 90. Pirâmide Etária da População Residente (2010) - Setor Censitário 350950205001377
Fonte: IBGE – Censo 2010

Setor Censitário 350950205001377 – População residente (2022)

Setor 350950205001377 Ano 2022				
Idade	Mulheres		Homens	
	%	#	%	#
0 a 4 anos	1,36	7	1,75	9
5 a 9 anos	3,11	17	1,55	8
10 a 14 anos	3,11	17	2,72	15
15 a 19 anos	3,30	18	2,33	13
20 a 24 anos	4,47	24	2,91	16
25 a 29 anos	4,08	22	3,30	18
30 a 34 anos	3,88	21	3,11	17
35 a 39 anos	4,47	24	1,94	11
40 a 44 anos	5,24	28	3,30	18
45 a 49 anos	4,66	25	4,08	22
50 a 54 anos	3,50	19	2,33	13
55 a 59 anos	3,88	21	3,11	17
60 a 64 anos	4,08	22	1,94	11
65 a 69 anos	4,27	23	2,91	16
70 a 74 anos	1,55	8	2,72	15
75 a 79 anos	0,97	5	2,14	12
80 a 84 anos	1,17	6	0,39	2
85 a 89 anos	0,00	0	0,19	1
90 a 94 anos	0,00	0	0,19	1
95 a 99 anos	0,00	0	0,00	0
Mais de 100 anos	0,00	0	0,00	0
Total	57,09	310	42,91	233
TOTAL	**543**			

Tabela 195. População residente (2022) - Setor Censitário 350950205001377
Fonte: IBGE /Censo 2022 - Modificado por Global Vias.

Setor Censitário 350950205000705– População residente (2010)

Setor350950205000705 Ano 2010				
Idade	Mulheres		Homens	
	%	#	%	#
0 a 4 anos	1,06	5	1,27	6
5 a 9 anos	1,70	8	2,12	10
10 a 14 anos	0,85	4	2,12	10
15 a 19 anos	3,18	15	3,61	17
20 a 24 anos	4,46	21	3,61	17
25 a 29 anos	4,03	19	4,25	20
30 a 34 anos	3,40	16	3,18	15
35 a 39 anos	3,18	15	3,18	15
40 a 44 anos	2,55	12	1,91	9
45 a 49 anos	5,73	27	4,88	23
50 a 54 anos	3,40	16	3,40	16
55 a 59 anos	2,97	14	2,55	12
60 a 64 anos	3,82	18	1,70	8
65 a 69 anos	4,03	19	2,76	13
70 a 74 anos	1,91	9	4,03	19
75 a 79 anos	2,76	13	0,85	4
80 a 84 anos	1,91	9	1,06	5
85 a 89 anos	0,64	3	0,64	3
90 a 94 anos	0,42	2	0,21	1
95 a 99 anos	0,42	2	0,00	0
Mais de 100 anos	0,21	1	0,00	0
Total	52,65	248	47,35	223
TOTAL	**471**			

Tabela 196. População residente (2010) - Setor Censitário 350950205000705
Fonte: IBGE – Censo 2010

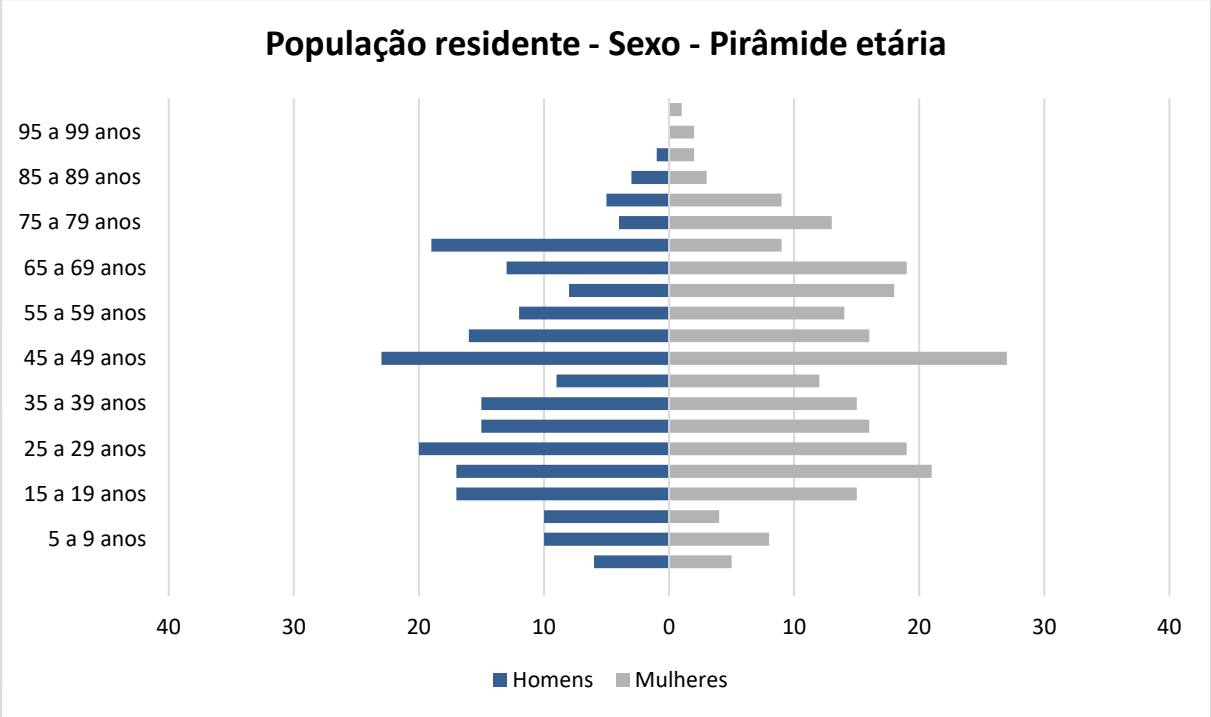

Gráfico 91. Pirâmide Etária da População Residente (2010) - Setor Censitário 350950205000705
Fonte: IBGE – Censo 2010

Setor Censitário 350950205000705 – População residente (2022)

Setor 350950205000705 Ano 2022				
Idade	Mulheres		Homens	
	%	#	%	#
0 a 4 anos	1,06	5	1,27	6
5 a 9 anos	1,70	8	2,12	11
10 a 14 anos	0,85	4	2,12	11
15 a 19 anos	3,18	16	3,61	18
20 a 24 anos	4,46	22	3,61	18
25 a 29 anos	4,03	20	4,25	21
30 a 34 anos	3,40	17	3,18	16
35 a 39 anos	3,18	16	3,18	16
40 a 44 anos	2,55	13	1,91	9
45 a 49 anos	5,73	28	4,88	24
50 a 54 anos	3,40	17	3,40	17
55 a 59 anos	2,97	15	2,55	13
60 a 64 anos	3,82	19	1,70	8
65 a 69 anos	4,03	20	2,76	14
70 a 74 anos	1,91	9	4,03	20
75 a 79 anos	2,76	14	0,85	4
80 a 84 anos	1,91	9	1,06	5
85 a 89 anos	0,64	3	0,64	3
90 a 94 anos	0,42	2	0,21	1
95 a 99 anos	0,42	2	0,00	0
Mais de 100 anos	0,21	1	0,00	0
Total	52,65	262	47,35	235
TOTAL	**497**			

Tabela 197. População residente (2022) - Setor Censitário 350950205000705
Fonte: IBGE /Censo 2022 - Modificado por Global Vias.

Setor Censitário 350950205000608– População residente (2010)

Setor 350950205000608 Ano 2010				
Idade	Mulheres		Homens	
	%	#	%	#
0 a 4 anos	3,13	11	1,99	7
5 a 9 anos	1,14	4	2,84	10
10 a 14 anos	1,70	6	1,70	6
15 a 19 anos	1,42	5	3,13	11
20 a 24 anos	4,55	16	1,42	5
25 a 29 anos	3,98	14	4,26	15
30 a 34 anos	4,26	15	5,11	18
35 a 39 anos	1,99	7	2,56	9
40 a 44 anos	3,98	14	2,84	10
45 a 49 anos	4,55	16	4,26	15
50 a 54 anos	4,55	16	2,84	10
55 a 59 anos	3,69	13	1,99	7
60 a 64 anos	3,98	14	3,41	12
65 a 69 anos	4,55	16	2,84	10
70 a 74 anos	2,84	10	3,98	14
75 a 79 anos	1,70	6	1,42	5
80 a 84 anos	0,00	0	0,28	1
85 a 89 anos	0,85	3	0,00	0
90 a 94 anos	0,28	1	0,00	0
95 a 99 anos	0,00	0	0,00	0
Mais de 100 anos	0,00	0	0,00	0
Total	53,13	187	46,88	165
TOTAL	**352**			

Tabela 198. População residente (2010) - Setor Censitário 350950205000608
Fonte: IBGE – Censo 2010

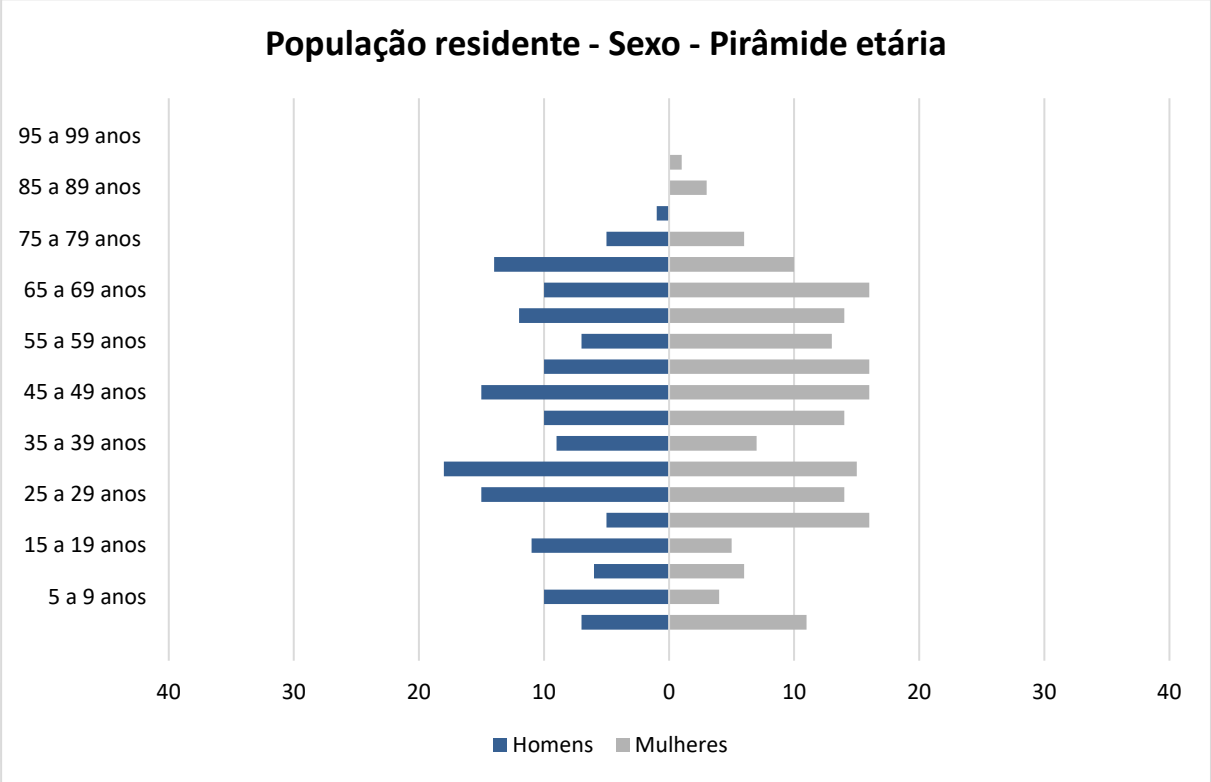

Gráfico 92. Pirâmide Etária da População Residente (2010) - Setor Censitário 350950205000608
Fonte: IBGE – Censo 2010

Setor Censitário 350950205000608 – População residente (2022)

Setor 350950205000608 Ano 2022				
Idade	Mulheres		Homens	
	%	#	%	#
0 a 4 anos	3,13	12	1,99	7
5 a 9 anos	1,14	4	2,84	11
10 a 14 anos	1,70	6	1,70	6
15 a 19 anos	1,42	5	3,13	12
20 a 24 anos	4,55	17	1,42	5
25 a 29 anos	3,98	15	4,26	16
30 a 34 anos	4,26	16	5,11	19
35 a 39 anos	1,99	7	2,56	9
40 a 44 anos	3,98	15	2,84	11
45 a 49 anos	4,55	17	4,26	16
50 a 54 anos	4,55	17	2,84	11
55 a 59 anos	3,69	14	1,99	7
60 a 64 anos	3,98	15	3,41	13
65 a 69 anos	4,55	17	2,84	11
70 a 74 anos	2,84	11	3,98	15
75 a 79 anos	1,70	6	1,42	5
80 a 84 anos	0,00	0	0,28	1
85 a 89 anos	0,85	3	0,00	0
90 a 94 anos	0,28	1	0,00	0
95 a 99 anos	0,00	0	0,00	0
Mais de 100 anos	0,00	0	0,00	0
Total	53,13	197	46,88	174
TOTAL	**371**			

Tabela 199. População residente (2022) - Setor Censitário 350950205000608
Fonte: IBGE /Censo 2022 - Modificado por Global Vias.

Setor Censitário 350950205000607– População residente (2010)

Setor 350950205000607 Ano 2010				
Idade	Mulheres		Homens	
	%	#	%	#
0 a 4 anos	2,24	12	1,31	7
5 a 9 anos	1,12	6	1,12	6
10 a 14 anos	2,06	11	2,62	14
15 a 19 anos	1,12	6	4,11	22
20 a 24 anos	5,23	28	4,49	24
25 a 29 anos	4,11	22	3,93	21
30 a 34 anos	2,99	16	2,80	15
35 a 39 anos	3,93	21	2,24	12
40 a 44 anos	3,55	19	2,24	12
45 a 49 anos	4,11	22	2,80	15
50 a 54 anos	5,61	30	4,86	26
55 a 59 anos	4,30	23	2,06	11
60 a 64 anos	2,80	15	3,18	17
65 a 69 anos	2,99	16	2,06	11
70 a 74 anos	3,36	18	3,55	19
75 a 79 anos	1,31	7	2,24	12
80 a 84 anos	1,68	9	0,93	5
85 a 89 anos	0,75	4	0,00	0
90 a 94 anos	0,19	1	0,00	0
95 a 99 anos	0,00	0	0,00	0
Mais de 100 anos	0,00	0	0,00	0
Total	53,46	286	46,54	249
TOTAL	**535**			

Tabela 200. População residente (2010) - Setor Censitário 350950205000607
Fonte: IBGE – Censo 2010

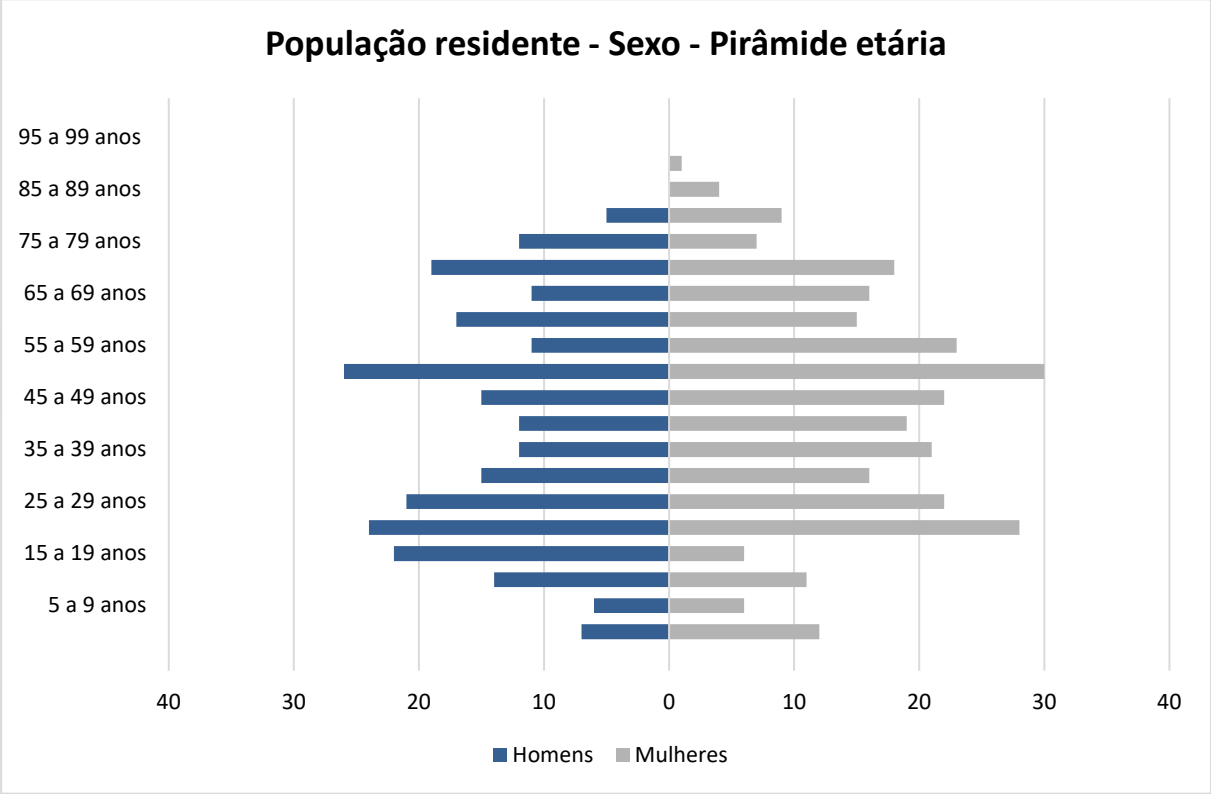

Gráfico 93. Pirâmide Etária da População Residente (2010) - Setor Censitário 350950205000607
Fonte: IBGE – Censo 2010

Setor Censitário 350950205000607 – População residente (2022)

Setor 350950205000607 Ano 2022				
Idade	Mulheres		Homens	
	%	#	%	#
0 a 4 anos	2,24	13	1,31	7
5 a 9 anos	1,12	6	1,12	6
10 a 14 anos	2,06	12	2,62	15
15 a 19 anos	1,12	6	4,11	23
20 a 24 anos	5,23	30	4,49	25
25 a 29 anos	4,11	23	3,93	22
30 a 34 anos	2,99	17	2,80	16
35 a 39 anos	3,93	22	2,24	13
40 a 44 anos	3,55	20	2,24	13
45 a 49 anos	4,11	23	2,80	16
50 a 54 anos	5,61	32	4,86	27
55 a 59 anos	4,30	24	2,06	12
60 a 64 anos	2,80	16	3,18	18
65 a 69 anos	2,99	17	2,06	12
70 a 74 anos	3,36	19	3,55	20
75 a 79 anos	1,31	7	2,24	13
80 a 84 anos	1,68	9	0,93	5
85 a 89 anos	0,75	4	0,00	0
90 a 94 anos	0,19	1	0,00	0
95 a 99 anos	0,00	0	0,00	0
Mais de 100 anos	0,00	0	0,00	0
Total	53,46	302	46,54	263
TOTAL	**564**			

Tabela 201. População residente (2022) - Setor Censitário 350950205000607
Fonte: IBGE /Censo 2022 - Modificado por Global Vias.

Setor Censitário 350950205000704 – População residente (2010)

Setor 350950205000704 Ano 2010				
Idade	Mulheres		Homens	
	%	#	%	#
0 a 4 anos	3,42	22	1,24	8
5 a 9 anos	3,42	22	2,33	15
10 a 14 anos	2,95	19	2,95	19
15 a 19 anos	2,02	13	2,48	16
20 a 24 anos	3,57	23	5,43	35
25 a 29 anos	6,37	41	6,21	40
30 a 34 anos	4,35	28	3,57	23
35 a 39 anos	3,88	25	3,11	20
40 a 44 anos	4,66	30	3,42	22
45 a 49 anos	3,73	24	3,26	21
50 a 54 anos	4,66	30	3,57	23
55 a 59 anos	4,35	28	3,57	23
60 a 64 anos	2,64	17	2,02	13
65 a 69 anos	0,62	4	1,55	10
70 a 74 anos	0,00	0	0,16	1
75 a 79 anos	1,09	7	0,78	5
80 a 84 anos	0,47	3	0,62	4
85 a 89 anos	0,47	3	0,62	4
90 a 94 anos	0,47	3	0,00	0
95 a 99 anos	0,00	0	0,00	0
Mais de 100 anos	0,00	0	0,00	0
Total	53,11	342	46,89	302
TOTAL	**644**			

Tabela 202. População residente (2010) - Setor Censitário 350950205000704
Fonte: IBGE – Censo 2010

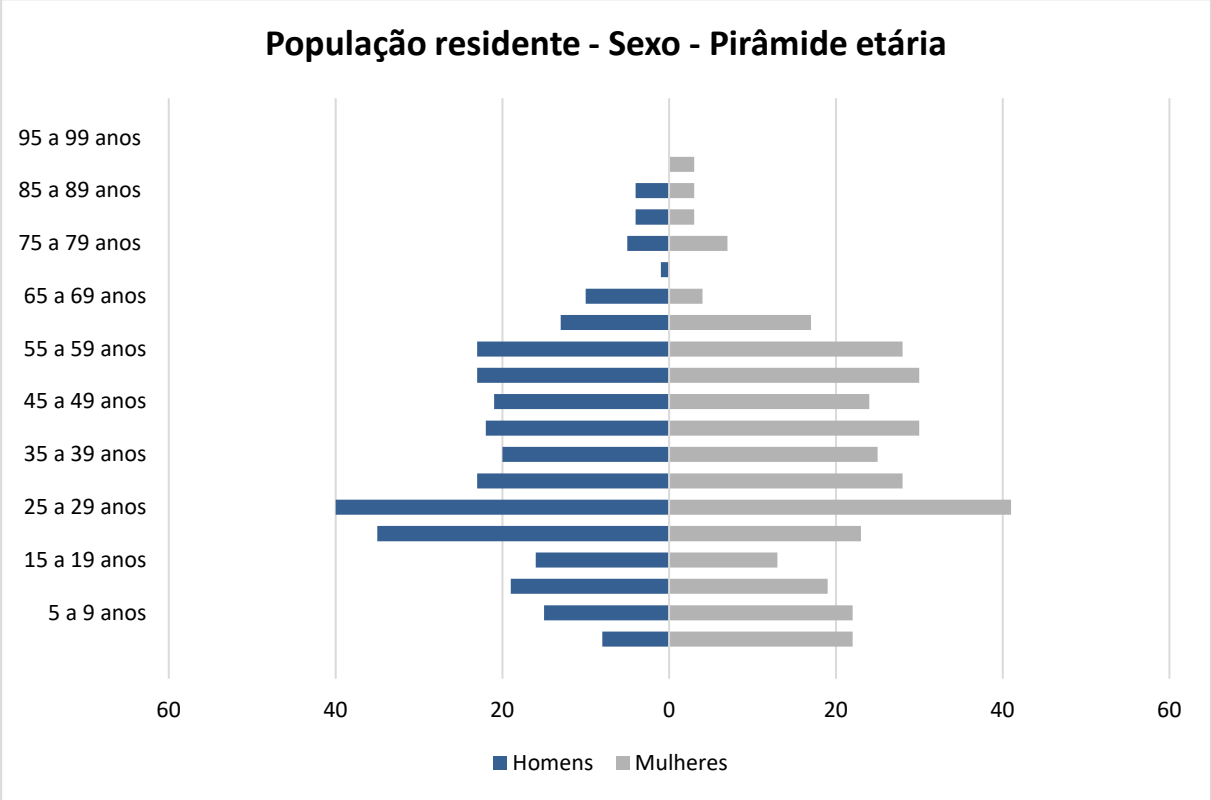

Gráfico 94. Pirâmide Etária da População Residente (2010) - Setor Censitário 350950205000704
Fonte: IBGE – Censo 2010

Setor Censitário 350950205000704 – População residente (2022)

Setor 350950205000704 Ano 2022				
Idade	Mulheres		Homens	
	%	#	%	#
0 a 4 anos	3,42	23	1,24	8
5 a 9 anos	3,42	23	2,33	16
10 a 14 anos	2,95	20	2,95	20
15 a 19 anos	2,02	14	2,48	17
20 a 24 anos	3,57	24	5,43	37
25 a 29 anos	6,37	43	6,21	42
30 a 34 anos	4,35	30	3,57	24
35 a 39 anos	3,88	26	3,11	21
40 a 44 anos	4,66	32	3,42	23
45 a 49 anos	3,73	25	3,26	22
50 a 54 anos	4,66	32	3,57	24
55 a 59 anos	4,35	30	3,57	24
60 a 64 anos	2,64	18	2,02	14
65 a 69 anos	0,62	4	1,55	11
70 a 74 anos	0,00	0	0,16	1
75 a 79 anos	1,09	7	0,78	5
80 a 84 anos	0,47	3	0,62	4
85 a 89 anos	0,47	3	0,62	4
90 a 94 anos	0,47	3	0,00	0
95 a 99 anos	0,00	0	0,00	0
Mais de 100 anos	0,00	0	0,00	0
Total	53,11	361	46,89	318
TOTAL	**679**			

Tabela 203. População residente (2022) - Setor Censitário 350950205000704
Fonte: IBGE /Censo 2022 - Modificado por Global Vias.

Setor Censitário 350950205000606– População residente (2010)

Setor 350950205000606 Ano 2010				
Idade	Mulheres		Homens	
	%	#	%	#
0 a 4 anos	2,86	11	1,56	6
5 a 9 anos	1,30	5	1,56	6
10 a 14 anos	2,86	11	1,30	5
15 a 19 anos	0,78	3	2,86	11
20 a 24 anos	4,95	19	2,86	11
25 a 29 anos	8,33	32	5,73	22
30 a 34 anos	6,25	24	6,51	25
35 a 39 anos	3,91	15	2,86	11
40 a 44 anos	4,17	16	1,82	7
45 a 49 anos	1,82	7	3,91	15
50 a 54 anos	3,91	15	3,39	13
55 a 59 anos	3,91	15	1,56	6
60 a 64 anos	2,34	9	1,82	7
65 a 69 anos	2,60	10	2,34	9
70 a 74 anos	1,04	4	1,82	7
75 a 79 anos	1,30	5	1,30	5
80 a 84 anos	1,04	4	0,26	1
85 a 89 anos	0,78	3	1,04	4
90 a 94 anos	1,04	4	0,00	0
95 a 99 anos	0,26	1	0,00	0
Mais de 100 anos	0,00	0	0,00	0
Total	55,47	213	44,53	171
TOTAL	**384**			

Tabela 204. População residente (2010) - Setor Censitário 350950205000606
Fonte: IBGE – Censo 2010

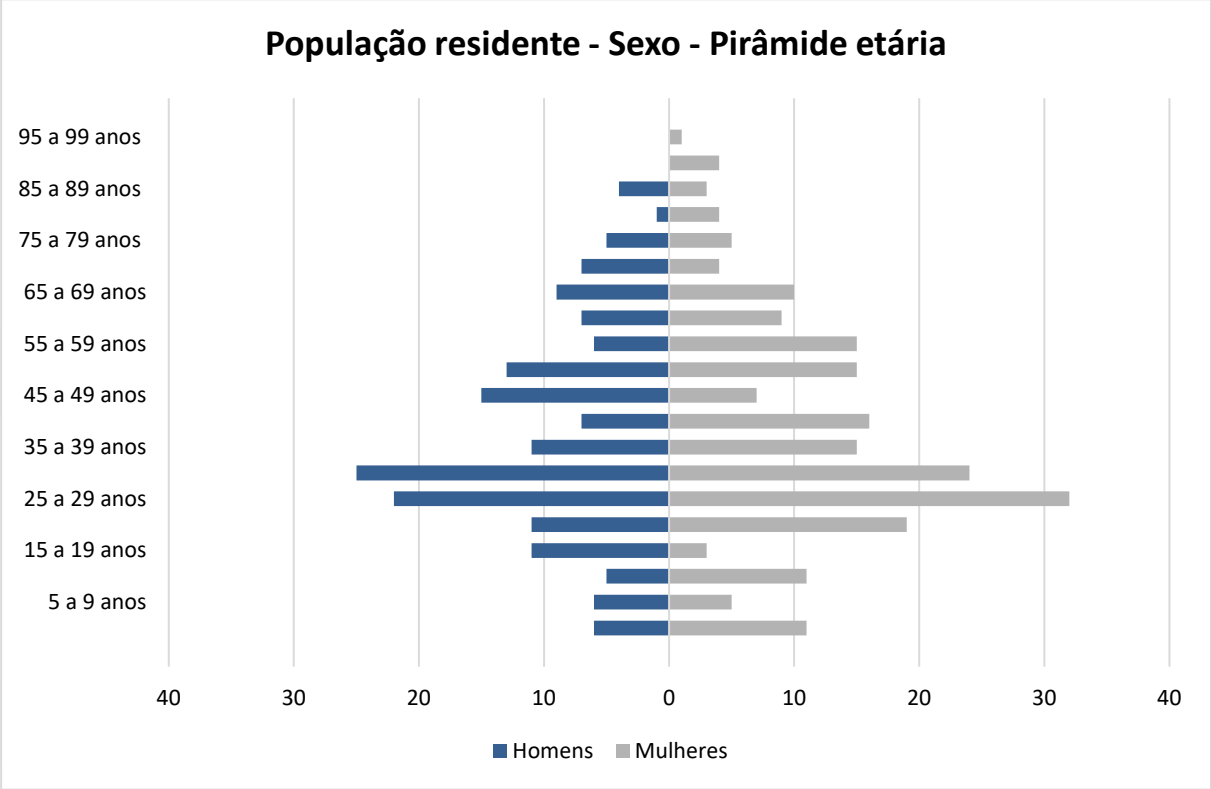

Gráfico 95. Pirâmide Etária da População Residente (2010) - Setor Censitário 350950205000606
Fonte: IBGE – Censo 2010

Setor Censitário 350950205000606 – População residente (2022)

Setor 350950205000606 Ano 2022				
Idade	Mulheres		Homens	
	%	#	%	#
0 a 4 anos	2,86	12	1,56	6
5 a 9 anos	1,30	5	1,56	6
10 a 14 anos	2,86	12	1,30	5
15 a 19 anos	0,78	3	2,86	12
20 a 24 anos	4,95	20	2,86	12
25 a 29 anos	8,33	34	5,73	23
30 a 34 anos	6,25	25	6,51	26
35 a 39 anos	3,91	16	2,86	12
40 a 44 anos	4,17	17	1,82	7
45 a 49 anos	1,82	7	3,91	16
50 a 54 anos	3,91	16	3,39	14
55 a 59 anos	3,91	16	1,56	6
60 a 64 anos	2,34	9	1,82	7
65 a 69 anos	2,60	11	2,34	9
70 a 74 anos	1,04	4	1,82	7
75 a 79 anos	1,30	5	1,30	5
80 a 84 anos	1,04	4	0,26	1
85 a 89 anos	0,78	3	1,04	4
90 a 94 anos	1,04	4	0,00	0
95 a 99 anos	0,26	1	0,00	0
Mais de 100 anos	0,00	0	0,00	0
Total	55,47	225	44,53	180
TOTAL	**405**			

Tabela 205. População residente (2022) - Setor Censitário 350950205000606
Fonte: IBGE /Censo 2022 - Modificado por Global Vias.

Setor Censitário 350950205000605 – População residente (2010)

Setor 350950205000605 Ano 2010				
Idade	Mulheres		Homens	
	%	#	%	#
0 a 4 anos	2,13	15	2,41	17
5 a 9 anos	1,13	8	3,55	25
10 a 14 anos	2,27	16	3,12	22
15 a 19 anos	2,84	20	1,99	14
20 a 24 anos	3,40	24	3,55	25
25 a 29 anos	3,83	27	3,97	28
30 a 34 anos	4,11	29	3,69	26
35 a 39 anos	3,97	28	3,97	28
40 a 44 anos	4,11	29	3,83	27
45 a 49 anos	3,69	26	3,12	22
50 a 54 anos	4,26	30	1,99	14
55 a 59 anos	4,40	31	3,26	23
60 a 64 anos	3,40	24	2,41	17
65 a 69 anos	2,70	19	1,70	12
70 a 74 anos	2,70	19	2,41	17
75 a 79 anos	1,28	9	1,56	11
80 a 84 anos	1,42	10	0,85	6
85 a 89 anos	0,57	4	0,00	0
90 a 94 anos	0,28	2	0,14	1
95 a 99 anos	0,00	0	0,00	0
Mais de 100 anos	0,00	0	0,00	0
Total	52,48	370	47,52	335
TOTAL	**705**			

Tabela 206. População residente (2010) - Setor Censitário 350950205000605
Fonte: IBGE – Censo 2010

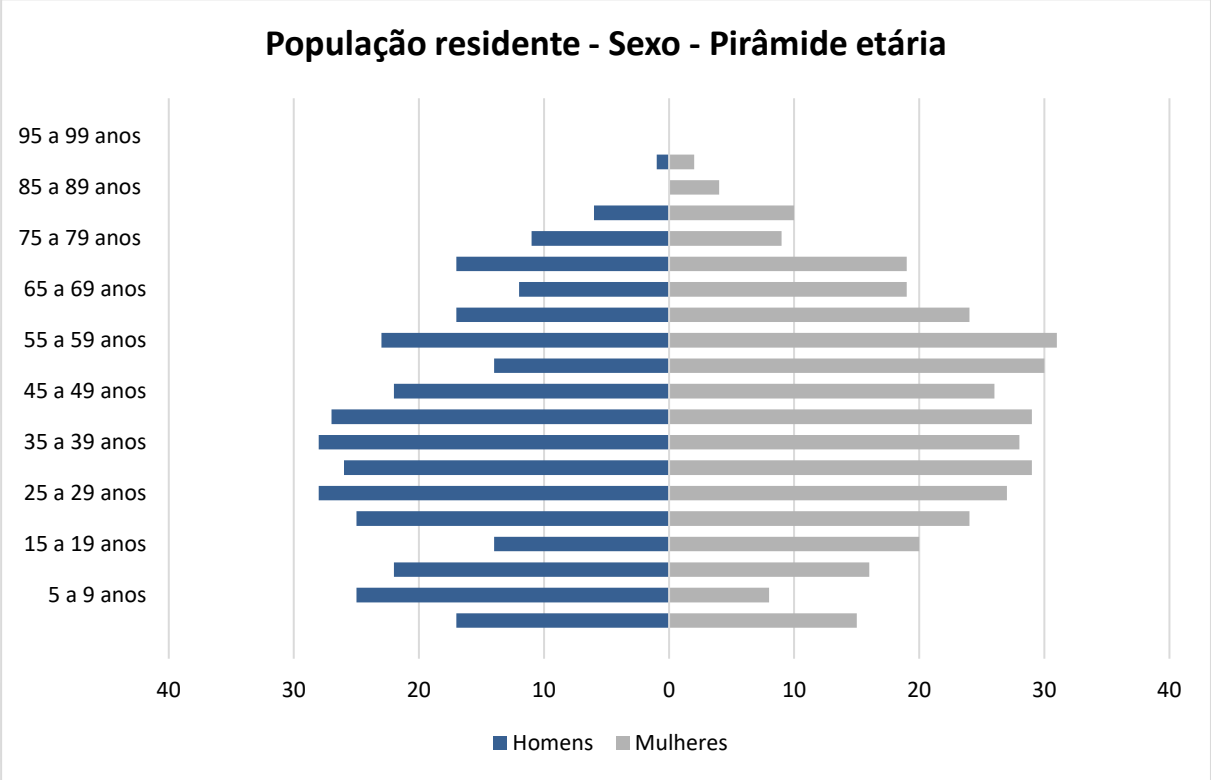

Gráfico 96. Pirâmide Etária da População Residente (2010) - Setor Censitário 350950205000605
Fonte: IBGE – Censo 2010

Setor Censitário 350950205000605 – População residente (2022)

Setor 350950205000605 Ano 2022				
Idade	Mulheres		Homens	
	%	#	%	#
0 a 4 anos	2,13	16	2,41	18
5 a 9 anos	1,13	8	3,55	26
10 a 14 anos	2,27	17	3,12	23
15 a 19 anos	2,84	21	1,99	15
20 a 24 anos	3,40	25	3,55	26
25 a 29 anos	3,83	28	3,97	30
30 a 34 anos	4,11	31	3,69	27
35 a 39 anos	3,97	30	3,97	30
40 a 44 anos	4,11	31	3,83	28
45 a 49 anos	3,69	27	3,12	23
50 a 54 anos	4,26	32	1,99	15
55 a 59 anos	4,40	33	3,26	24
60 a 64 anos	3,40	25	2,41	18
65 a 69 anos	2,70	20	1,70	13
70 a 74 anos	2,70	20	2,41	18
75 a 79 anos	1,28	9	1,56	12
80 a 84 anos	1,42	11	0,85	6
85 a 89 anos	0,57	4	0,00	0
90 a 94 anos	0,28	2	0,14	1
95 a 99 anos	0,00	0	0,00	0
Mais de 100 anos	0,00	0	0,00	0
Total	52,48	390	47,52	353
TOTAL	**743**			

Tabela 207. População residente (2022) - Setor Censitário 350950205000605
Fonte: IBGE /Censo 2022 - Modificado por Global Vias.

Setor Censitário 350950205000741 – População residente (2010)

Setor 350950205000741 Ano 2010				
Idade	Mulheres		Homens	
	%	#	%	#
0 a 4 anos	2,27	15	1,97	13
5 a 9 anos	2,57	17	2,72	18
10 a 14 anos	3,03	20	2,57	17
15 a 19 anos	2,12	14	2,42	16
20 a 24 anos	3,78	25	4,08	27
25 a 29 anos	4,08	27	4,99	33
30 a 34 anos	3,33	22	3,93	26
35 a 39 anos	3,78	25	3,78	25
40 a 44 anos	3,63	24	3,03	20
45 a 49 anos	4,24	28	3,93	26
50 a 54 anos	4,39	29	3,63	24
55 a 59 anos	2,72	18	2,27	15
60 a 64 anos	4,08	27	3,63	24
65 a 69 anos	2,72	18	2,42	16
70 a 74 anos	1,82	12	1,66	11
75 a 79 anos	2,12	14	0,76	5
80 a 84 anos	0,76	5	0,30	2
85 a 89 anos	0,00	0	0,15	1
90 a 94 anos	0,15	1	0,15	1
95 a 99 anos	0,00	0	0,00	0
Mais de 100 anos	0,00	0	0,00	0
Total	51,59	341	48,41	320
TOTAL	**661**			

Tabela 208. População residente (2010) - Setor Censitário 350950205000741
Fonte: IBGE – Censo 2010

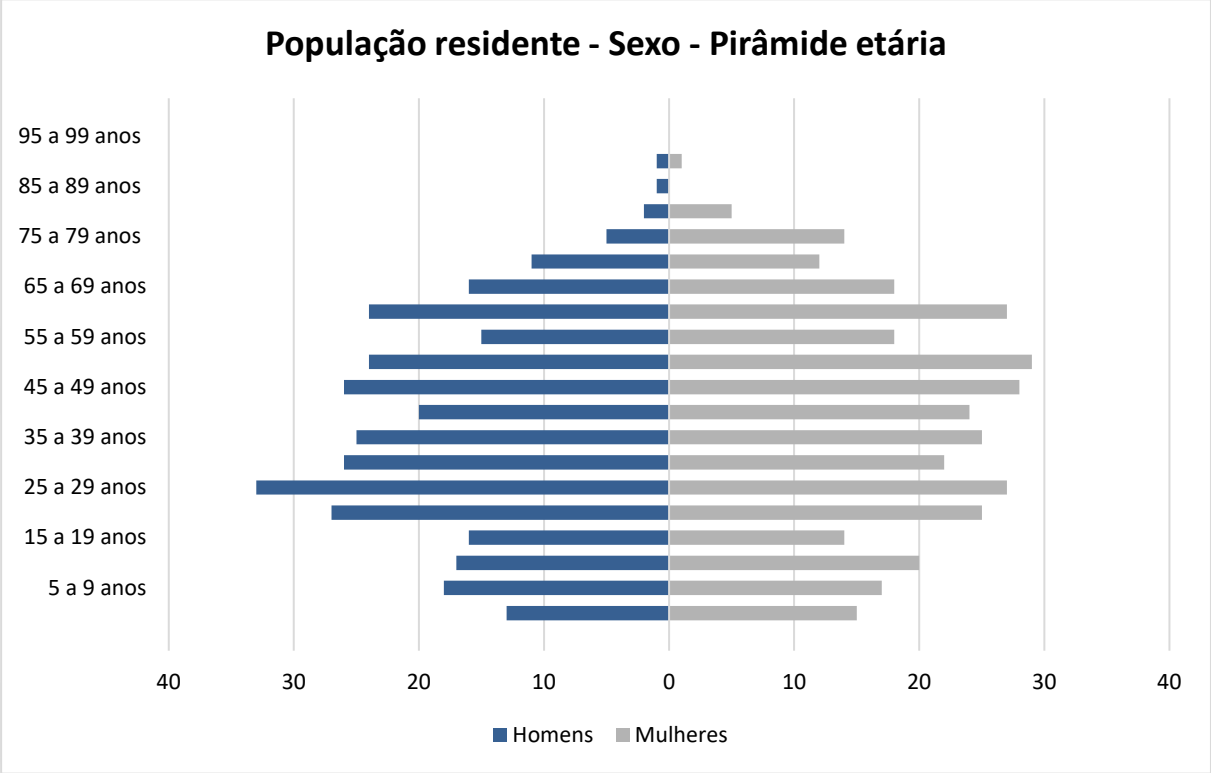

Gráfico 97. Pirâmide Etária da População Residente (2010) - Setor Censitário 350950205000741
Fonte: IBGE – Censo 2010

Setor Censitário 350950205000741 – População residente (2022)

Setor 350950205000741 Ano 2022				
Idade	Mulheres		Homens	
	%	#	%	#
0 a 4 anos	2,27	16	1,97	14
5 a 9 anos	2,57	18	2,72	19
10 a 14 anos	3,03	21	2,57	18
15 a 19 anos	2,12	15	2,42	17
20 a 24 anos	3,78	26	4,08	28
25 a 29 anos	4,08	28	4,99	35
30 a 34 anos	3,33	23	3,93	27
35 a 39 anos	3,78	26	3,78	26
40 a 44 anos	3,63	25	3,03	21
45 a 49 anos	4,24	30	3,93	27
50 a 54 anos	4,39	31	3,63	25
55 a 59 anos	2,72	19	2,27	16
60 a 64 anos	4,08	28	3,63	25
65 a 69 anos	2,72	19	2,42	17
70 a 74 anos	1,82	13	1,66	12
75 a 79 anos	2,12	15	0,76	5
80 a 84 anos	0,76	5	0,30	2
85 a 89 anos	0,00	0	0,15	1
90 a 94 anos	0,15	1	0,15	1
95 a 99 anos	0,00	0	0,00	0
Mais de 100 anos	0,00	0	0,00	0
Total	51,59	360	48,41	337
TOTAL	**697**			

Tabela 209. População residente (2022) - Setor Censitário 350950205000741
Fonte: IBGE /Censo 2022 - Modificado por Global Vias.

Setor Censitário 350950205000742 – População residente (2010)

Setor 350950205000742 Ano 2010				
Idade	Mulheres		Homens	
	%	#	%	#
0 a 4 anos	1,59	10	2,23	14
5 a 9 anos	1,27	8	2,54	16
10 a 14 anos	3,50	22	2,23	14
15 a 19 anos	2,54	16	3,18	20
20 a 24 anos	3,97	25	2,86	18
25 a 29 anos	4,29	27	4,93	31
30 a 34 anos	3,34	21	3,50	22
35 a 39 anos	3,50	22	2,86	18
40 a 44 anos	3,18	20	4,29	27
45 a 49 anos	4,29	27	3,18	20
50 a 54 anos	3,97	25	3,02	19
55 a 59 anos	2,54	16	2,23	14
60 a 64 anos	3,66	23	2,38	15
65 a 69 anos	2,54	16	2,23	14
70 a 74 anos	4,45	28	2,38	15
75 a 79 anos	2,23	14	1,75	11
80 a 84 anos	1,43	9	0,79	5
85 a 89 anos	0,79	5	0,00	0
90 a 94 anos	0,16	1	0,00	0
95 a 99 anos	0,00	0	0,16	1
Mais de 100 anos	0,00	0	0,00	0
Total	53,26	335	46,74	294
TOTAL	**629**			

Tabela 210. População residente (2010) - Setor Censitário 350950205000742
Fonte: IBGE – Censo 2010

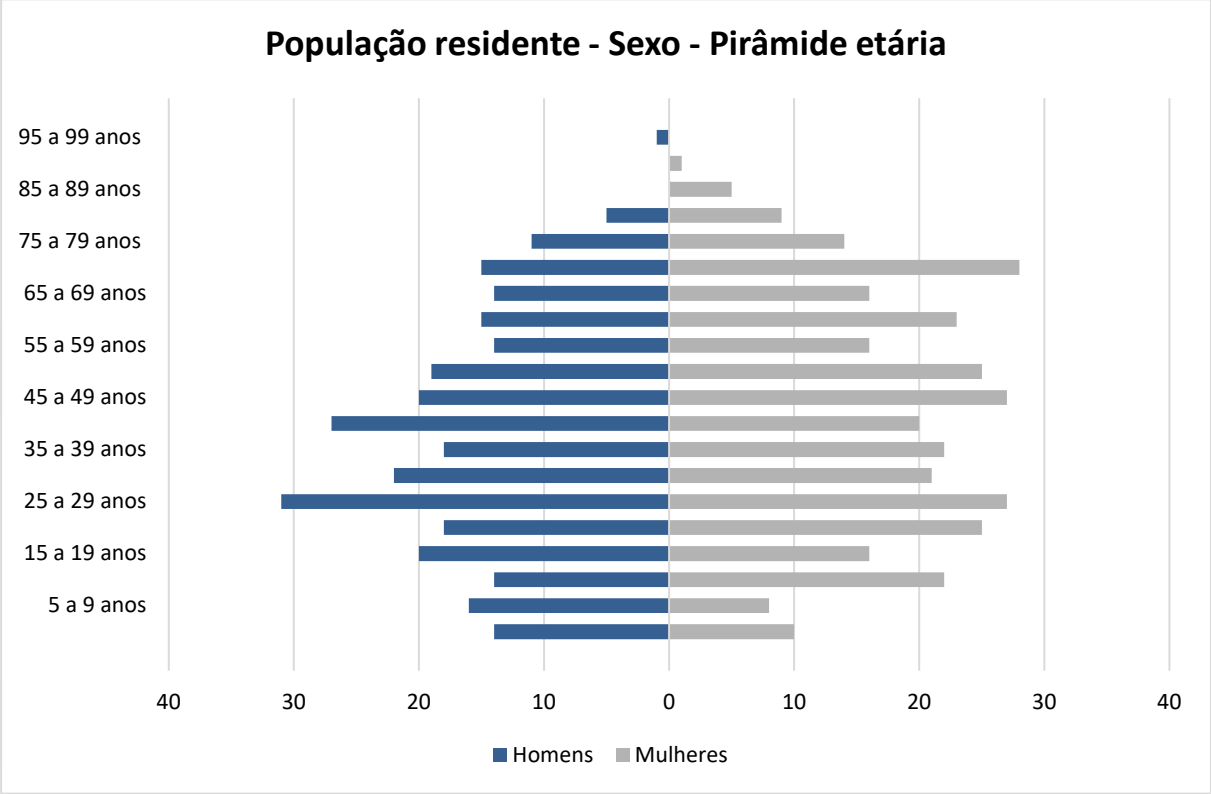

Gráfico 98. Pirâmide Etária da População Residente (2010) - Setor Censitário 350950205000742
Fonte: IBGE – Censo 2010

Setor Censitário 350950205000742 – População residente (2022)

Setor 350950205000742 Ano 2022				
Idade	Mulheres		Homens	
	%	#	%	#
0 a 4 anos	1,59	11	2,23	15
5 a 9 anos	1,27	8	2,54	17
10 a 14 anos	3,50	23	2,23	15
15 a 19 anos	2,54	17	3,18	21
20 a 24 anos	3,97	26	2,86	19
25 a 29 anos	4,29	28	4,93	33
30 a 34 anos	3,34	22	3,50	23
35 a 39 anos	3,50	23	2,86	19
40 a 44 anos	3,18	21	4,29	28
45 a 49 anos	4,29	28	3,18	21
50 a 54 anos	3,97	26	3,02	20
55 a 59 anos	2,54	17	2,23	15
60 a 64 anos	3,66	24	2,38	16
65 a 69 anos	2,54	17	2,23	15
70 a 74 anos	4,45	30	2,38	16
75 a 79 anos	2,23	15	1,75	12
80 a 84 anos	1,43	9	0,79	5
85 a 89 anos	0,79	5	0,00	0
90 a 94 anos	0,16	1	0,00	0
95 a 99 anos	0,00	0	0,16	1
Mais de 100 anos	0,00	0	0,00	0
Total	53,26	353	46,74	310
TOTAL	**663**			

Tabela 211. População residente (2022) - Setor Censitário 350950205000742
Fonte: IBGE /Censo 2022 - Modificado por Global Vias.

Setor Censitário 350950210000051 – População residente (2010)

Setor 350950210000051 Ano 2010				
Idade	Mulheres		Homens	
	%	#	%	#
0 a 4 anos	1,54	17	2,63	29
5 a 9 anos	2,17	24	2,17	24
10 a 14 anos	2,26	25	2,17	24
15 a 19 anos	2,36	26	3,26	36
20 a 24 anos	3,89	43	3,35	37
25 a 29 anos	4,71	52	5,16	57
30 a 34 anos	3,62	40	3,89	43
35 a 39 anos	4,08	45	3,26	36
40 a 44 anos	4,80	53	3,44	38
45 a 49 anos	4,08	45	3,26	36
50 a 54 anos	3,62	40	2,81	31
55 a 59 anos	3,44	38	2,99	33
60 a 64 anos	3,26	36	2,26	25
65 a 69 anos	2,63	29	2,36	26
70 a 74 anos	3,08	34	1,09	12
75 a 79 anos	2,36	26	1,18	13
80 a 84 anos	1,09	12	0,63	7
85 a 89 anos	0,54	6	0,18	2
90 a 94 anos	0,36	4	0,00	0
95 a 99 anos	0,00	0	0,00	0
Mais de 100 anos	0,00	0	0,00	0
Total	53,89	595	46,11	509
TOTAL	**1.104**			

Tabela 212. População residente (2010) - Setor Censitário 350950210000051
Fonte: IBGE – Censo 2010

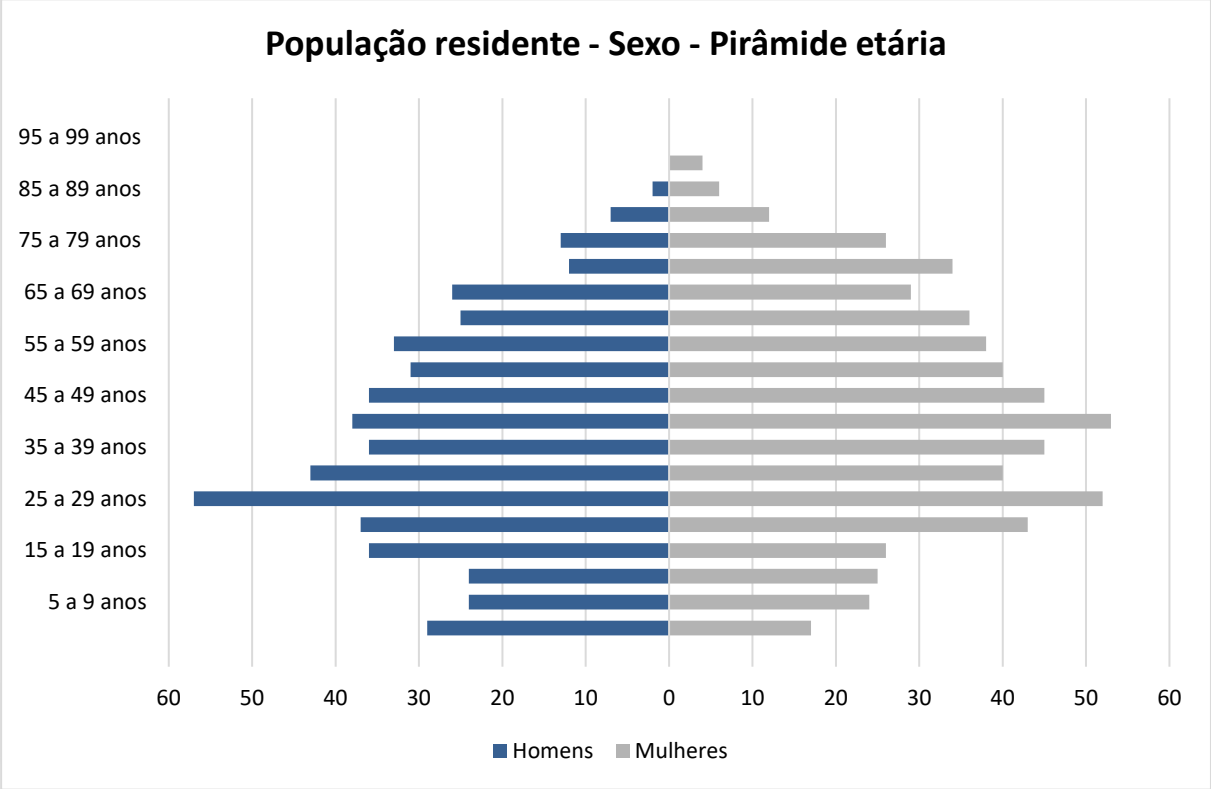

Gráfico 99. Pirâmide Etária da População Residente (2010) - Setor Censitário 350950210000051
Fonte: IBGE – Censo 2010

Setor Censitário 350950210000051 – População residente (2022)

Setor 350950210000051 Ano 2022				
Idade	Mulheres		Homens	
	%	#	%	#
0 a 4 anos	1,54	18	2,63	31
5 a 9 anos	2,17	25	2,17	25
10 a 14 anos	2,26	26	2,17	25
15 a 19 anos	2,36	27	3,26	38
20 a 24 anos	3,89	45	3,35	39
25 a 29 anos	4,71	55	5,16	60
30 a 34 anos	3,62	42	3,89	45
35 a 39 anos	4,08	47	3,26	38
40 a 44 anos	4,80	56	3,44	40
45 a 49 anos	4,08	47	3,26	38
50 a 54 anos	3,62	42	2,81	33
55 a 59 anos	3,44	40	2,99	35
60 a 64 anos	3,26	38	2,26	26
65 a 69 anos	2,63	31	2,36	27
70 a 74 anos	3,08	36	1,09	13
75 a 79 anos	2,36	27	1,18	14
80 a 84 anos	1,09	13	0,63	7
85 a 89 anos	0,54	6	0,18	2
90 a 94 anos	0,36	4	0,00	0
95 a 99 anos	0,00	0	0,00	0
Mais de 100 anos	0,00	0	0,00	0
Total	53,89	627	46,11	537
TOTAL	**1.164**			

Tabela 213. População residente (2022) - Setor Censitário 350950210000051
Fonte: IBGE /Censo 2022 - Modificado por Global Vias.

Setor Censitário 350950210000049 – População residente (2010)

Setor 350950210000049 Ano 2010				
Idade	Mulheres		Homens	
	%	#	%	#
0 a 4 anos	2,65	25	2,23	21
5 a 9 anos	2,02	19	2,55	24
10 a 14 anos	3,29	31	2,23	21
15 a 19 anos	4,03	38	3,72	35
20 a 24 anos	4,46	42	4,35	41
25 a 29 anos	3,50	33	4,35	41
30 a 34 anos	3,08	29	3,82	36
35 a 39 anos	3,08	29	2,87	27
40 a 44 anos	4,14	39	3,82	36
45 a 49 anos	4,35	41	3,82	36
50 a 54 anos	4,03	38	3,29	31
55 a 59 anos	3,18	30	1,91	18
60 a 64 anos	2,55	24	2,34	22
65 a 69 anos	2,02	19	0,64	6
70 a 74 anos	3,72	35	1,70	16
75 a 79 anos	2,12	20	1,27	12
80 a 84 anos	1,38	13	0,53	5
85 a 89 anos	0,42	4	0,21	2
90 a 94 anos	0,11	1	0,00	0
95 a 99 anos	0,21	2	0,00	0
Mais de 100 anos	0,00	0	0,00	0
Total	54,35	512	45,65	430
TOTAL	**942**			

Tabela 214. População residente (2010) - Setor Censitário 350950210000049
Fonte: IBGE – Censo 2010

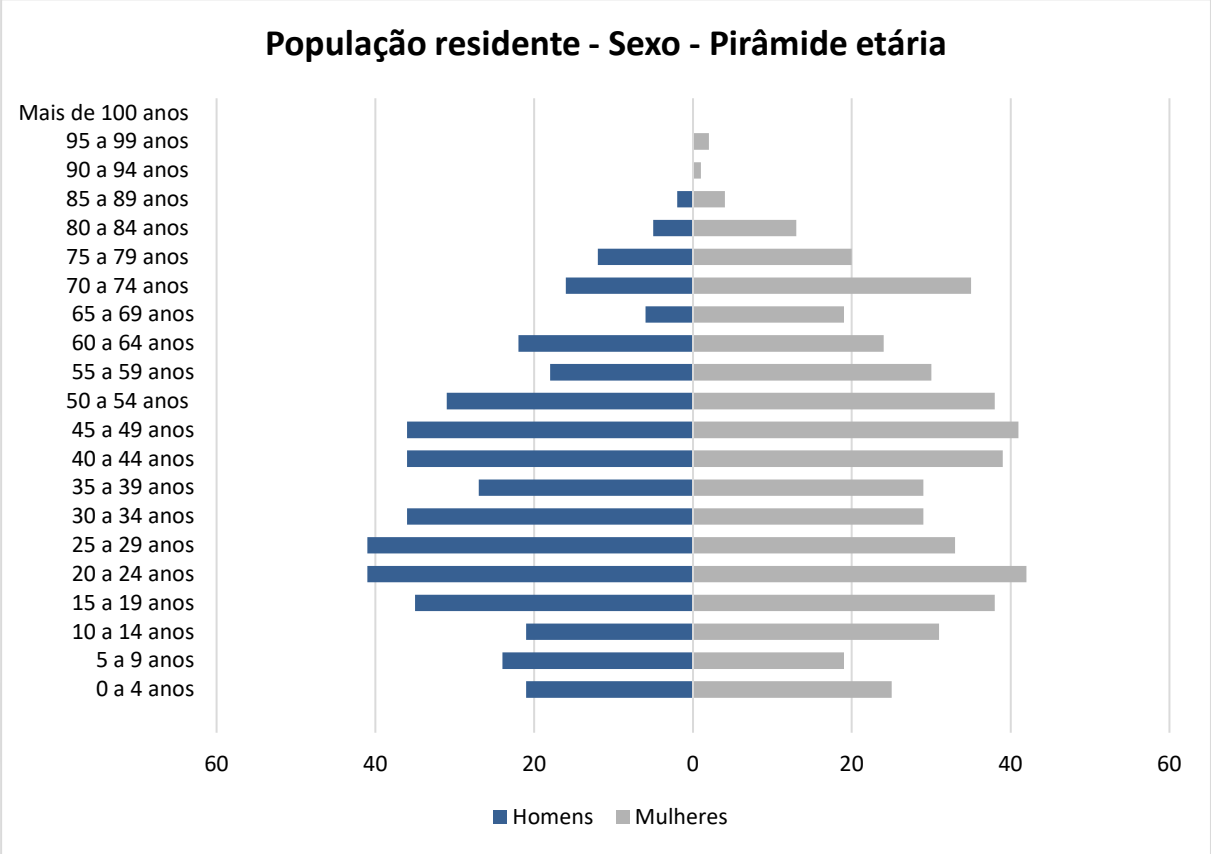

Gráfico 100. Pirâmide Etária da População Residente (2010) - Setor Censitário 350950210000049
Fonte: IBGE – Censo 2010

Setor Censitário 350950210000049 – População residente (2022)

Setor 350950210000049 Ano 2022				
Idade	Mulheres		Homens	
	%	#	%	#
0 a 4 anos	2,65	26	2,23	22
5 a 9 anos	2,02	20	2,55	25
10 a 14 anos	3,29	33	2,23	22
15 a 19 anos	4,03	40	3,72	37
20 a 24 anos	4,46	44	4,35	43
25 a 29 anos	3,50	35	4,35	43
30 a 34 anos	3,08	31	3,82	38
35 a 39 anos	3,08	31	2,87	28
40 a 44 anos	4,14	41	3,82	38
45 a 49 anos	4,35	43	3,82	38
50 a 54 anos	4,03	40	3,29	33
55 a 59 anos	3,18	32	1,91	19
60 a 64 anos	2,55	25	2,34	23
65 a 69 anos	2,02	20	0,64	6
70 a 74 anos	3,72	37	1,70	17
75 a 79 anos	2,12	21	1,27	13
80 a 84 anos	1,38	14	0,53	5
85 a 89 anos	0,42	4	0,21	2
90 a 94 anos	0,11	1	0,00	0
95 a 99 anos	0,21	2	0,00	0
Mais de 100 anos	0,00	0	0,00	0
Total	54,35	540	45,65	453
TOTAL	**993**			

Tabela 215. População residente (2022) - Setor Censitário 350950210000049
Fonte: IBGE /Censo 2022 - Modificado por Global Vias.

Setor Censitário 350950210000050– População residente (2010)

Setor 350950210000050 Ano 2010				
Idade	Mulheres		Homens	
	%	#	%	#
0 a 4 anos	2,65	24	2,65	24
5 a 9 anos	2,09	19	2,32	21
10 a 14 anos	2,32	21	2,87	26
15 a 19 anos	3,64	33	3,09	28
20 a 24 anos	4,96	45	3,64	33
25 a 29 anos	4,41	40	3,86	35
30 a 34 anos	2,32	21	3,86	35
35 a 39 anos	2,76	25	1,87	17
40 a 44 anos	3,75	34	4,63	42
45 a 49 anos	5,73	52	3,75	34
50 a 54 anos	3,97	36	2,87	26
55 a 59 anos	2,32	21	1,32	12
60 a 64 anos	2,98	27	2,21	20
65 a 69 anos	2,65	24	1,10	10
70 a 74 anos	2,98	27	2,32	21
75 a 79 anos	3,09	28	1,65	15
80 a 84 anos	1,21	11	0,99	9
85 a 89 anos	0,33	3	0,33	3
90 a 94 anos	0,33	3	0,11	1
95 a 99 anos	0,00	0	0,11	1
Mais de 100 anos	0,00	0	0,00	0
Total	54,47	494	45,53	413
TOTAL	**907**			

Tabela 216. População residente (2010) - Setor Censitário 350950210000050
Fonte: IBGE – Censo 2010

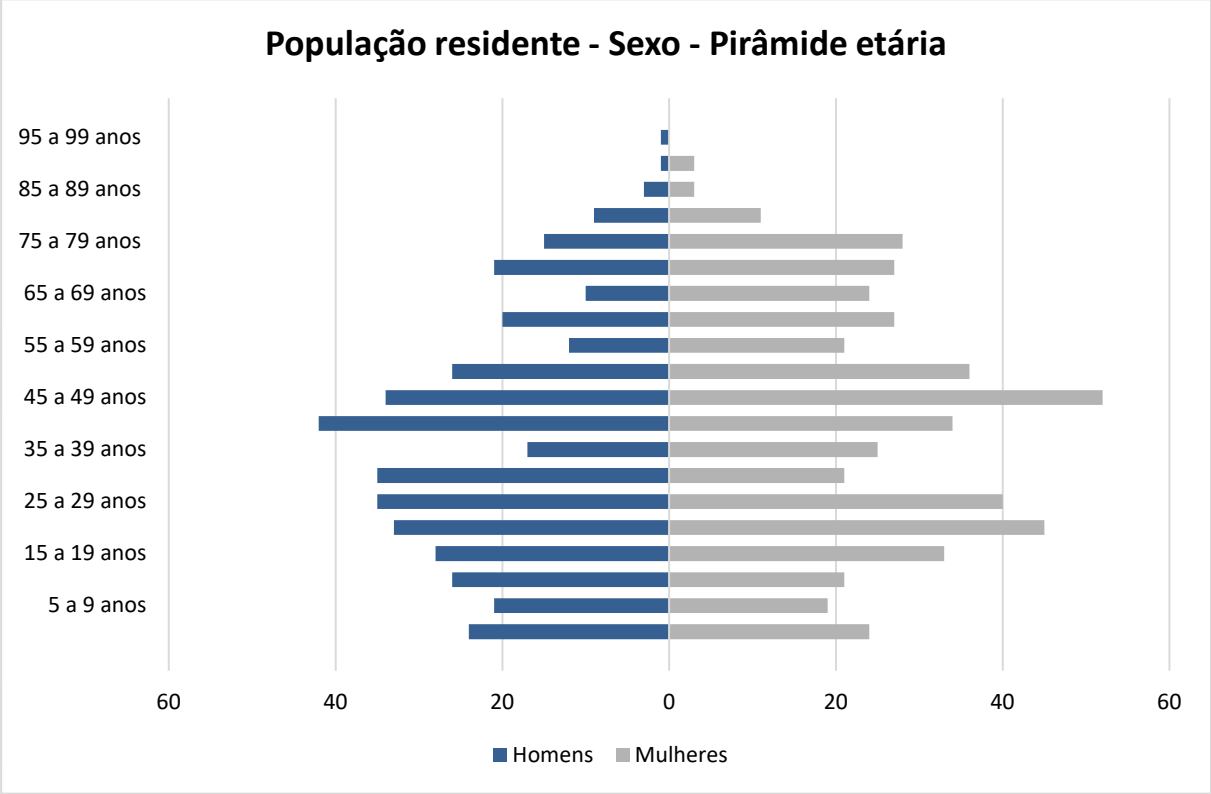

Gráfico 101. Pirâmide Etária da População Residente (2010) - Setor Censitário 350950210000050
Fonte: IBGE – Censo 2010

Setor Censitário 350950210000050 – População residente (2022)

Setor 350950210000050 Ano 2022				
Idade	Mulheres		Homens	
	%	#	%	#
0 a 4 anos	2,65	25	2,65	25
5 a 9 anos	2,09	20	2,32	22
10 a 14 anos	2,32	22	2,87	27
15 a 19 anos	3,64	35	3,09	30
20 a 24 anos	4,96	47	3,64	35
25 a 29 anos	4,41	42	3,86	37
30 a 34 anos	2,32	22	3,86	37
35 a 39 anos	2,76	26	1,87	18
40 a 44 anos	3,75	36	4,63	44
45 a 49 anos	5,73	55	3,75	36
50 a 54 anos	3,97	38	2,87	27
55 a 59 anos	2,32	22	1,32	13
60 a 64 anos	2,98	28	2,21	21
65 a 69 anos	2,65	25	1,10	11
70 a 74 anos	2,98	28	2,32	22
75 a 79 anos	3,09	30	1,65	16
80 a 84 anos	1,21	12	0,99	9
85 a 89 anos	0,33	3	0,33	3
90 a 94 anos	0,33	3	0,11	1
95 a 99 anos	0,00	0	0,11	1
Mais de 100 anos	0,00	0	0,00	0
Total	54,47	521	45,53	436
TOTAL	**957**			

Tabela 217. População residente (2022) - Setor Censitário 350950210000050
Fonte: IBGE /Censo 2022 - Modificado por Global Vias.

Setor Censitário 350950210000085 – População residente (2010)

Setor 350950210000085 Ano 2010				
Idade	Mulheres		Homens	
	%	#	%	#
0 a 4 anos	3,77	17	3,33	15
5 a 9 anos	1,33	6	1,11	5
10 a 14 anos	2,44	11	2,22	10
15 a 19 anos	2,66	12	3,55	16
20 a 24 anos	3,33	15	4,66	21
25 a 29 anos	4,88	22	6,65	30
30 a 34 anos	3,77	17	2,66	12
35 a 39 anos	2,88	13	3,33	15
40 a 44 anos	3,99	18	3,55	16
45 a 49 anos	4,66	21	4,66	21
50 a 54 anos	3,77	17	3,55	16
55 a 59 anos	2,66	12	1,11	5
60 a 64 anos	3,33	15	1,55	7
65 a 69 anos	2,88	13	1,33	6
70 a 74 anos	1,77	8	1,55	7
75 a 79 anos	2,22	10	2,00	9
80 a 84 anos	1,11	5	0,89	4
85 a 89 anos	0,22	1	0,67	3
90 a 94 anos	0,00	0	0,00	0
95 a 99 anos	0,00	0	0,00	0
Mais de 100 anos	0,00	0	0,00	0
Total	51,66	233	48,34	218
TOTAL	**451**			

Tabela 218. População residente (2010) - Setor Censitário 350950210000085
Fonte: IBGE – Censo 2010

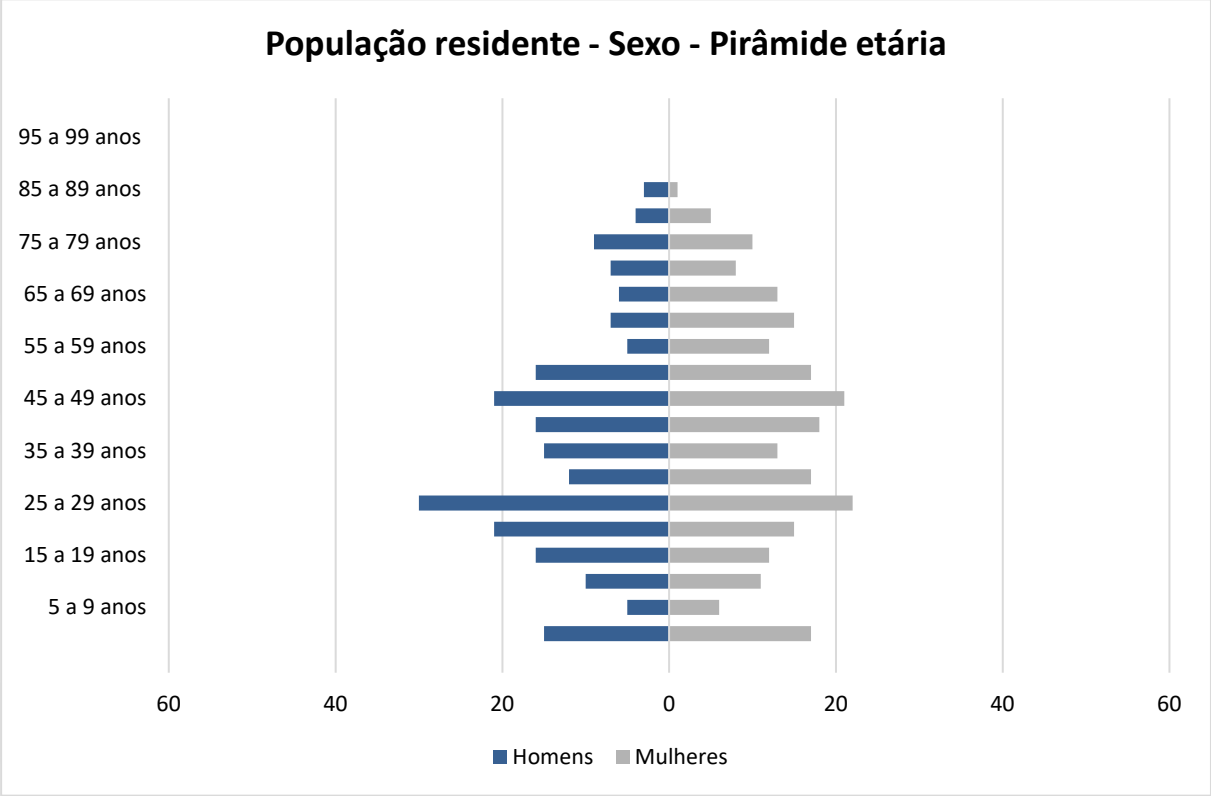

Gráfico 102. Pirâmide Etária da População Residente (2010) - Setor Censitário 350950210000085
Fonte: IBGE – Censo 2010

Setor Censitário 350950210000085 – População residente (2022)

Setor 350950210000085 Ano 2022				
Idade	Mulheres		Homens	
	%	#	%	#
0 a 4 anos	3,77	18	3,33	16
5 a 9 anos	1,33	6	1,11	5
10 a 14 anos	2,44	12	2,22	11
15 a 19 anos	2,66	13	3,55	17
20 a 24 anos	3,33	16	4,66	22
25 a 29 anos	4,88	23	6,65	32
30 a 34 anos	3,77	18	2,66	13
35 a 39 anos	2,88	14	3,33	16
40 a 44 anos	3,99	19	3,55	17
45 a 49 anos	4,66	22	4,66	22
50 a 54 anos	3,77	18	3,55	17
55 a 59 anos	2,66	13	1,11	5
60 a 64 anos	3,33	16	1,55	7
65 a 69 anos	2,88	14	1,33	6
70 a 74 anos	1,77	8	1,55	7
75 a 79 anos	2,22	11	2,00	9
80 a 84 anos	1,11	5	0,89	4
85 a 89 anos	0,22	1	0,67	3
90 a 94 anos	0,00	0	0,00	0
95 a 99 anos	0,00	0	0,00	0
Mais de 100 anos	0,00	0	0,00	0
Total	51,66	246	48,34	230
TOTAL	**476**			

Tabela 219. População residente (2022) - Setor Censitário 350950210000085
Fonte: IBGE /Censo 2022 - Modificado por Global Vias.

Setor Censitário 350950210000052 – População residente (2010)

Setor350950210000052 Ano 2010				
Idade	Mulheres		Homens	
	%	#	%	#
0 a 4 anos	1,18	5	0,94	4
5 a 9 anos	2,59	11	2,12	9
10 a 14 anos	3,06	13	2,82	12
15 a 19 anos	3,29	14	2,82	12
20 a 24 anos	3,06	13	4,00	17
25 a 29 anos	4,00	17	3,76	16
30 a 34 anos	4,47	19	3,53	15
35 a 39 anos	4,00	17	2,59	11
40 a 44 anos	2,82	12	2,82	12
45 a 49 anos	5,41	23	4,71	20
50 a 54 anos	4,24	18	5,41	23
55 a 59 anos	1,65	7	1,88	8
60 a 64 anos	3,53	15	1,88	8
65 a 69 anos	2,82	12	1,88	8
70 a 74 anos	1,18	5	2,35	10
75 a 79 anos	3,29	14	1,18	5
80 a 84 anos	1,65	7	0,71	3
85 a 89 anos	1,41	6	0,00	0
90 a 94 anos	0,71	3	0,24	1
95 a 99 anos	0,00	0	0,00	0
Mais de 100 anos	0,00	0	0,00	0
Total	54,35	231	45,65	194
TOTAL	**425**			

Tabela 220. População residente (2010) - Setor Censitário 350950210000052
Fonte: IBGE – Censo 2010

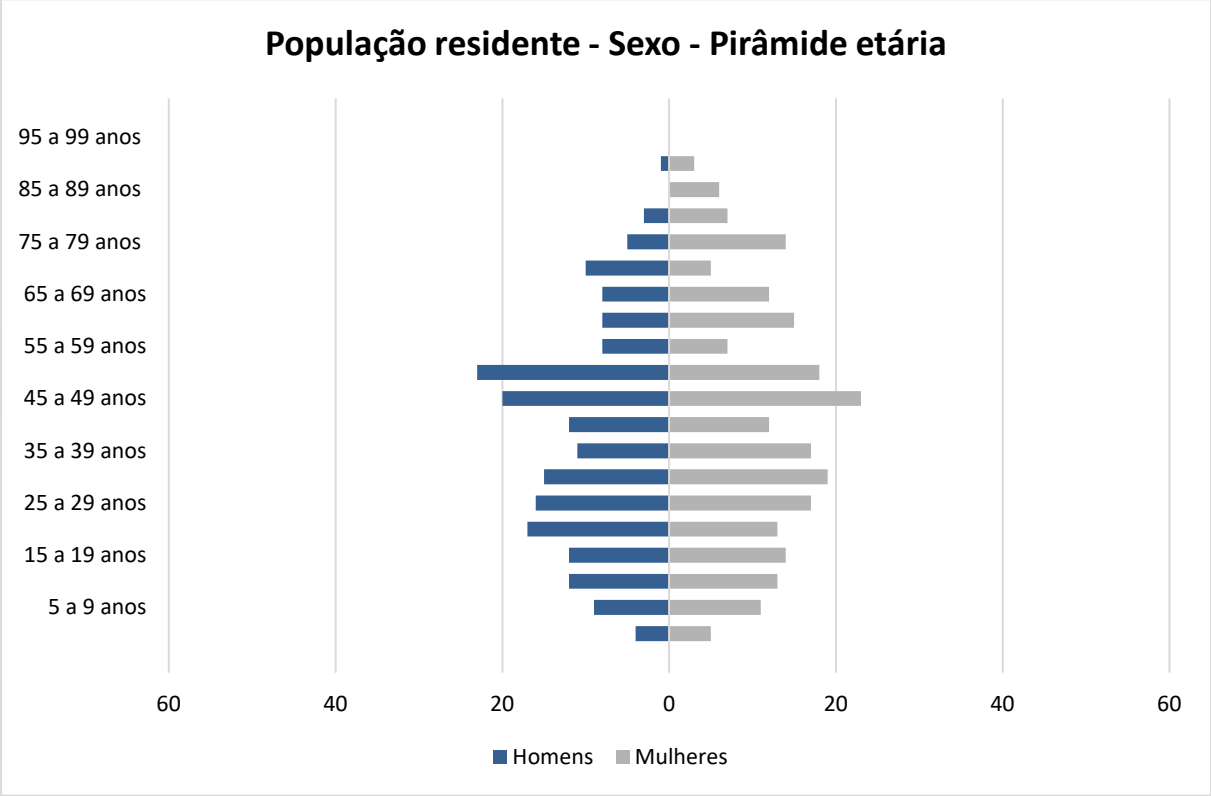

Gráfico 103. Pirâmide Etária da População Residente (2010) - Setor Censitário 350950210000052
Fonte: IBGE – Censo 2010

Setor Censitário 350950210000052 – População residente (2022)

Setor 350950210000052 Ano 2022				
Idade	Mulheres		Homens	
	%	#	%	#
0 a 4 anos	1,18	5	0,94	4
5 a 9 anos	2,59	12	2,12	9
10 a 14 anos	3,06	14	2,82	13
15 a 19 anos	3,29	15	2,82	13
20 a 24 anos	3,06	14	4,00	18
25 a 29 anos	4,00	18	3,76	17
30 a 34 anos	4,47	20	3,53	16
35 a 39 anos	4,00	18	2,59	12
40 a 44 anos	2,82	13	2,82	13
45 a 49 anos	5,41	24	4,71	21
50 a 54 anos	4,24	19	5,41	24
55 a 59 anos	1,65	7	1,88	8
60 a 64 anos	3,53	16	1,88	8
65 a 69 anos	2,82	13	1,88	8
70 a 74 anos	1,18	5	2,35	11
75 a 79 anos	3,29	15	1,18	5
80 a 84 anos	1,65	7	0,71	3
85 a 89 anos	1,41	6	0,00	0
90 a 94 anos	0,71	3	0,24	1
95 a 99 anos	0,00	0	0,00	0
Mais de 100 anos	0,00	0	0,00	0
Total	54,35	244	45,65	205
TOTAL	**448**			

Tabela 221. População residente (2022) - Setor Censitário 350950210000052
Fonte: IBGE /Censo 2022 - Modificado por Global Vias.

Setor Censitário 350950210000086 – População residente (2010)

Setor 350950210000086 Ano 2010				
Idade	Mulheres		Homens	
	%	#	%	#
0 a 4 anos	2,08	9	1,85	8
5 a 9 anos	3,70	16	3,23	14
10 a 14 anos	4,16	18	2,54	11
15 a 19 anos	4,62	20	2,77	12
20 a 24 anos	3,93	17	3,46	15
25 a 29 anos	3,93	17	3,46	15
30 a 34 anos	3,46	15	2,54	11
35 a 39 anos	3,93	17	2,77	12
40 a 44 anos	4,16	18	4,62	20
45 a 49 anos	6,00	26	5,08	22
50 a 54 anos	2,31	10	2,54	11
55 a 59 anos	1,85	8	1,62	7
60 a 64 anos	3,00	13	0,92	4
65 a 69 anos	3,93	17	2,31	10
70 a 74 anos	2,54	11	0,92	4
75 a 79 anos	1,39	6	1,39	6
80 a 84 anos	1,62	7	0,23	1
85 a 89 anos	0,46	2	0,23	1
90 a 94 anos	0,23	1	0,00	0
95 a 99 anos	0,00	0	0,23	1
Mais de 100 anos	0,00	0	0,00	0
Total	57,27	248	42,73	185
TOTAL	**433**			

Tabela 222. População residente (2010) - Setor Censitário 350950210000086
Fonte: IBGE – Censo 2010

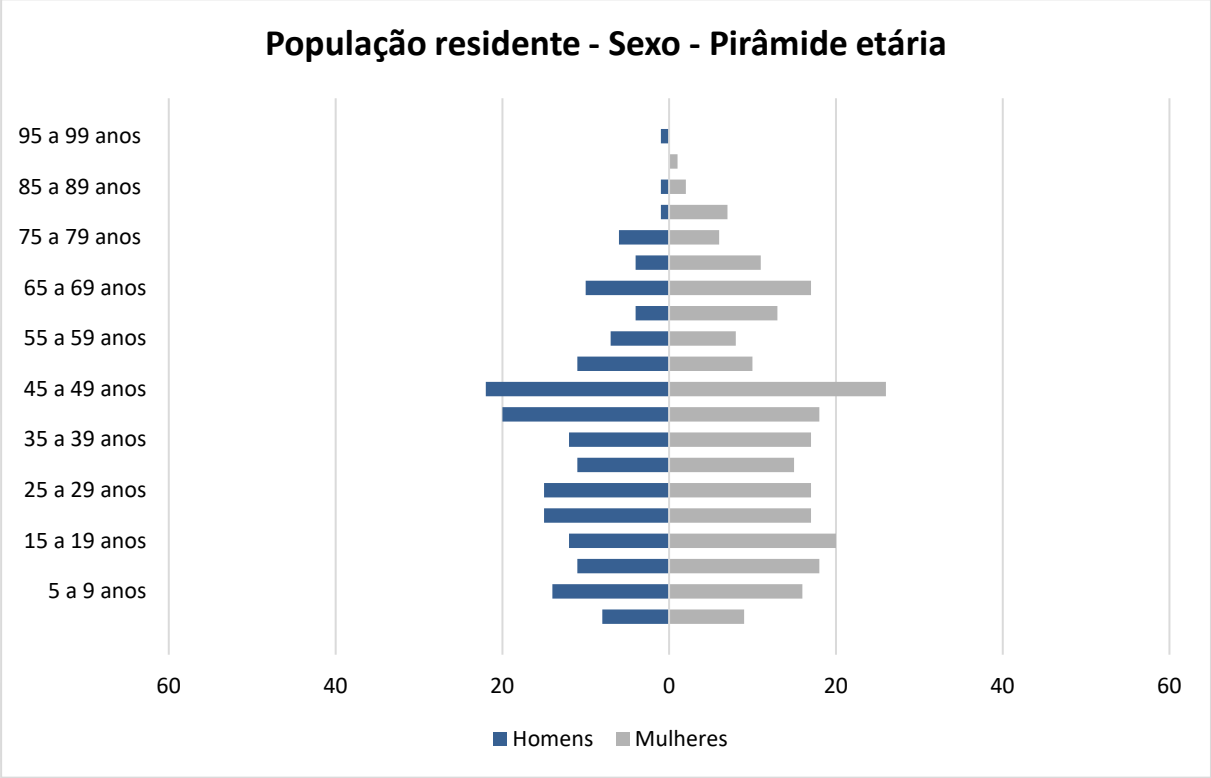

Gráfico 104. Pirâmide Etária da População Residente (2010) - Setor Censitário 350950210000086
Fonte: IBGE – Censo 2010

Setor Censitário 350950210000086 – População residente (2022)

Setor 350950210000086 Ano 2022				
Idade	Mulheres		Homens	
	%	#	%	#
0 a 4 anos	2,08	9	1,85	8
5 a 9 anos	3,70	17	3,23	15
10 a 14 anos	4,16	19	2,54	12
15 a 19 anos	4,62	21	2,77	13
20 a 24 anos	3,93	18	3,46	16
25 a 29 anos	3,93	18	3,46	16
30 a 34 anos	3,46	16	2,54	12
35 a 39 anos	3,93	18	2,77	13
40 a 44 anos	4,16	19	4,62	21
45 a 49 anos	6,00	27	5,08	23
50 a 54 anos	2,31	11	2,54	12
55 a 59 anos	1,85	8	1,62	7
60 a 64 anos	3,00	14	0,92	4
65 a 69 anos	3,93	18	2,31	11
70 a 74 anos	2,54	12	0,92	4
75 a 79 anos	1,39	6	1,39	6
80 a 84 anos	1,62	7	0,23	1
85 a 89 anos	0,46	2	0,23	1
90 a 94 anos	0,23	1	0,00	0
95 a 99 anos	0,00	0	0,23	1
Mais de 100 anos	0,00	0	0,00	0
Total	57,27	262	42,73	195
TOTAL	**457**			

Tabela 223. População residente (2022) - Setor Censitário 350950210000086
Fonte: IBGE /Censo 2022 - Modificado por Global Vias.

Setor Censitário 350950210000053– População residente (2010)

Setor 350950210000053 Ano 2010				
Idade	Mulheres		Homens	
	%	#	%	#
0 a 4 anos	2,01	12	1,51	9
5 a 9 anos	2,68	16	1,68	10
10 a 14 anos	3,36	20	2,35	14
15 a 19 anos	3,36	20	4,19	25
20 a 24 anos	4,36	26	3,86	23
25 a 29 anos	2,18	13	5,20	31
30 a 34 anos	2,68	16	3,02	18
35 a 39 anos	4,19	25	2,85	17
40 a 44 anos	4,36	26	5,70	34
45 a 49 anos	4,36	26	3,36	20
50 a 54 anos	2,52	15	2,85	17
55 a 59 anos	3,86	23	2,35	14
60 a 64 anos	3,02	18	2,68	16
65 a 69 anos	2,85	17	1,01	6
70 a 74 anos	3,69	22	1,85	11
75 a 79 anos	1,85	11	1,34	8
80 a 84 anos	1,68	10	0,67	4
85 a 89 anos	0,00	0	0,00	0
90 a 94 anos	0,00	0	0,34	2
95 a 99 anos	0,17	1	0,00	0
Mais de 100 anos	0,00	0	0,00	0
Total	53,19	317	46,81	279
TOTAL	**596**			

Tabela 224. População residente (2010) - Setor Censitário 350950210000053
Fonte: IBGE – Censo 2010

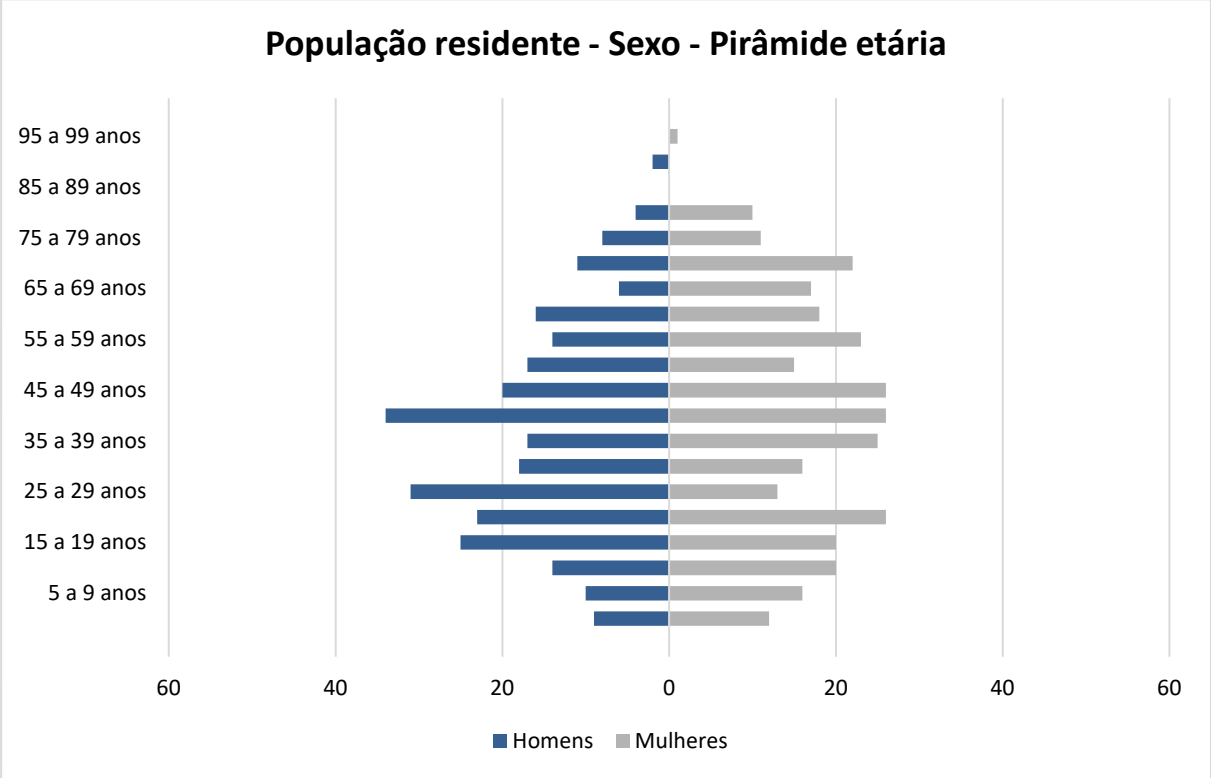

Gráfico 105. Pirâmide Etária da População Residente (2010) - Setor Censitário 350950210000053
Fonte: IBGE – Censo 2010

Setor Censitário 350950210000053 – População residente (2022)

Setor 350950210000053 Ano 2022				
Idade	Mulheres		Homens	
	%	#	%	#
0 a 4 anos	2,01	13	1,51	9
5 a 9 anos	2,68	17	1,68	11
10 a 14 anos	3,36	21	2,35	15
15 a 19 anos	3,36	21	4,19	26
20 a 24 anos	4,36	27	3,86	24
25 a 29 anos	2,18	14	5,20	33
30 a 34 anos	2,68	17	3,02	19
35 a 39 anos	4,19	26	2,85	18
40 a 44 anos	4,36	27	5,70	36
45 a 49 anos	4,36	27	3,36	21
50 a 54 anos	2,52	16	2,85	18
55 a 59 anos	3,86	24	2,35	15
60 a 64 anos	3,02	19	2,68	17
65 a 69 anos	2,85	18	1,01	6
70 a 74 anos	3,69	23	1,85	12
75 a 79 anos	1,85	12	1,34	8
80 a 84 anos	1,68	11	0,67	4
85 a 89 anos	0,00	0	0,00	0
90 a 94 anos	0,00	0	0,34	2
95 a 99 anos	0,17	1	0,00	0
Mais de 100 anos	0,00	0	0,00	0
Total	53,19	334	46,81	294
TOTAL	**629**			

Tabela 225. População residente (2022) - Setor Censitário 350950210000053
Fonte: IBGE /Censo 2022 - Modificado por Global Vias.

Setor Censitário 350950210000042 – População residente (2010)

Setor 350950210000042 Ano 2010				
Idade	Mulheres		Homens	
	%	#	%	#
0 a 4 anos	4,64	14	0,99	3
5 a 9 anos	0,99	3	1,66	5
10 a 14 anos	3,64	11	2,98	9
15 a 19 anos	1,32	4	3,64	11
20 a 24 anos	7,62	23	6,95	21
25 a 29 anos	10,93	33	8,61	26
30 a 34 anos	5,96	18	5,30	16
35 a 39 anos	2,32	7	4,64	14
40 a 44 anos	4,30	13	3,31	10
45 a 49 anos	4,97	15	2,98	9
50 a 54 anos	3,64	11	1,32	4
55 a 59 anos	0,99	3	0,99	3
60 a 64 anos	0,33	1	0,00	0
65 a 69 anos	1,32	4	1,32	4
70 a 74 anos	0,66	2	0,00	0
75 a 79 anos	0,99	3	0,33	1
80 a 84 anos	0,00	0	0,00	0
85 a 89 anos	0,33	1	0,00	0
90 a 94 anos	0,00	0	0,00	0
95 a 99 anos	0,00	0	0,00	0
Mais de 100 anos	0,00	0	0,00	0
Total	54,97	166	45,03	136
TOTAL	**302**			

Tabela 226. População residente (2010) - Setor Censitário 350950210000042
Fonte: IBGE – Censo 2010

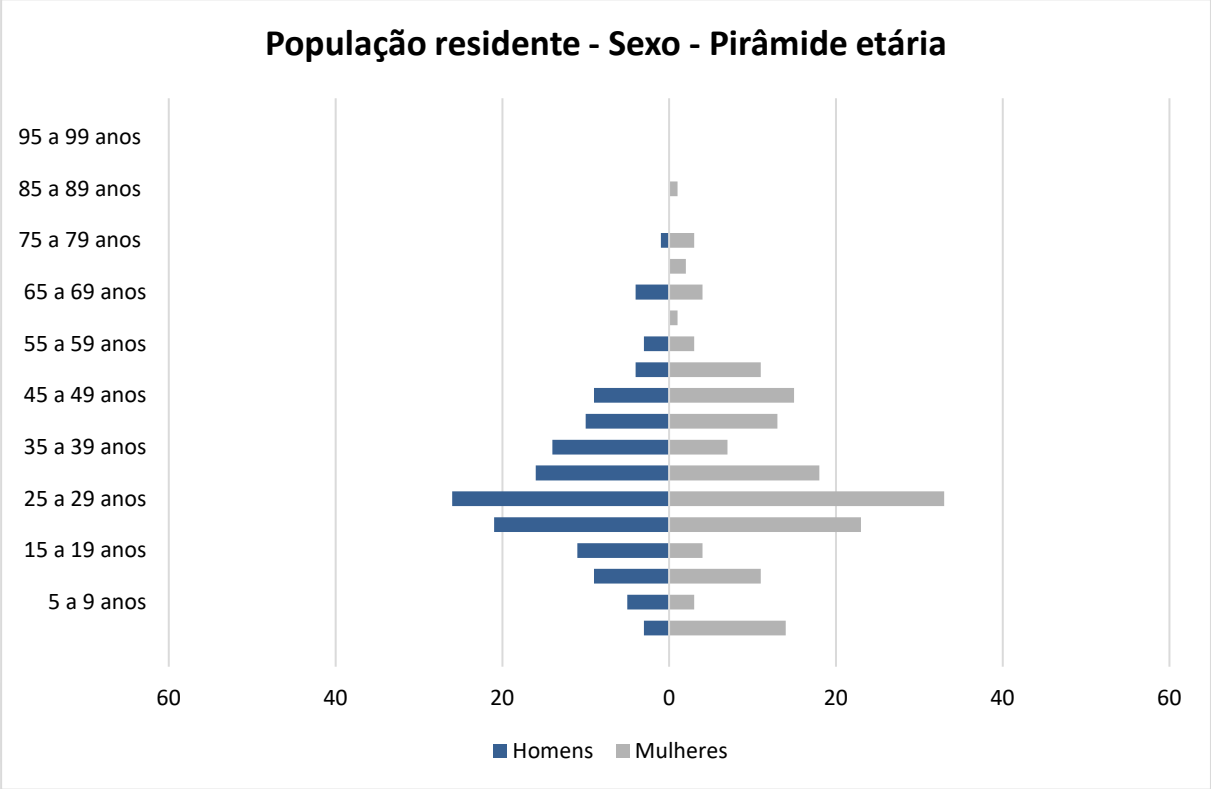

Gráfico 106. Pirâmide Etária da População Residente (2010) - Setor Censitário 350950210000042
Fonte: IBGE – Censo 2010

Setor Censitário 350950210000042 – População residente (2022)

Setor 350950210000042 Ano 2022				
Idade	Mulheres		Homens	
	%	#	%	#
0 a 4 anos	4,64	15	0,99	3
5 a 9 anos	0,99	3	1,66	5
10 a 14 anos	3,64	12	2,98	9
15 a 19 anos	1,32	4	3,64	12
20 a 24 anos	7,62	24	6,95	22
25 a 29 anos	10,93	35	8,61	27
30 a 34 anos	5,96	19	5,30	17
35 a 39 anos	2,32	7	4,64	15
40 a 44 anos	4,30	14	3,31	11
45 a 49 anos	4,97	16	2,98	9
50 a 54 anos	3,64	12	1,32	4
55 a 59 anos	0,99	3	0,99	3
60 a 64 anos	0,33	1	0,00	0
65 a 69 anos	1,32	4	1,32	4
70 a 74 anos	0,66	2	0,00	0
75 a 79 anos	0,99	3	0,33	1
80 a 84 anos	0,00	0	0,00	0
85 a 89 anos	0,33	1	0,00	0
90 a 94 anos	0,00	0	0,00	0
95 a 99 anos	0,00	0	0,00	0
Mais de 100 anos	0,00	0	0,00	0
Total	54,97	175	45,03	143
TOTAL	**318**			

Tabela 227. População residente (2022) - Setor Censitário 350950210000042
Fonte: IBGE /Censo 2022 - Modificado por Global Vias.

Setor Censitário 350950210000043 – População residente (2010)

Setor 350950210000043 Ano 2010				
Idade	Mulheres		Homens	
	%	#	%	#
0 a 4 anos	1,94	15	2,72	21
5 a 9 anos	2,33	18	3,10	24
10 a 14 anos	4,27	33	2,33	18
15 a 19 anos	3,10	24	2,72	21
20 a 24 anos	3,75	29	3,36	26
25 a 29 anos	8,67	67	7,37	57
30 a 34 anos	7,12	55	6,34	49
35 a 39 anos	4,66	36	2,98	23
40 a 44 anos	5,69	44	4,53	35
45 a 49 anos	3,88	30	4,27	33
50 a 54 anos	2,98	23	2,20	17
55 a 59 anos	1,16	9	0,65	5
60 a 64 anos	0,91	7	0,91	7
65 a 69 anos	0,26	2	0,52	4
70 a 74 anos	1,42	11	0,26	2
75 a 79 anos	1,55	12	0,52	4
80 a 84 anos	0,78	6	0,52	4
85 a 89 anos	0,26	2	0,00	0
90 a 94 anos	0,00	0	0,00	0
95 a 99 anos	0,00	0	0,00	0
Mais de 100 anos	0,00	0	0,00	0
Total	54,72	423	45,28	350
TOTAL	**773**			

Tabela 228População residente (2010) - Setor Censitário 350950210000043
Fonte: IBGE – Censo 2010

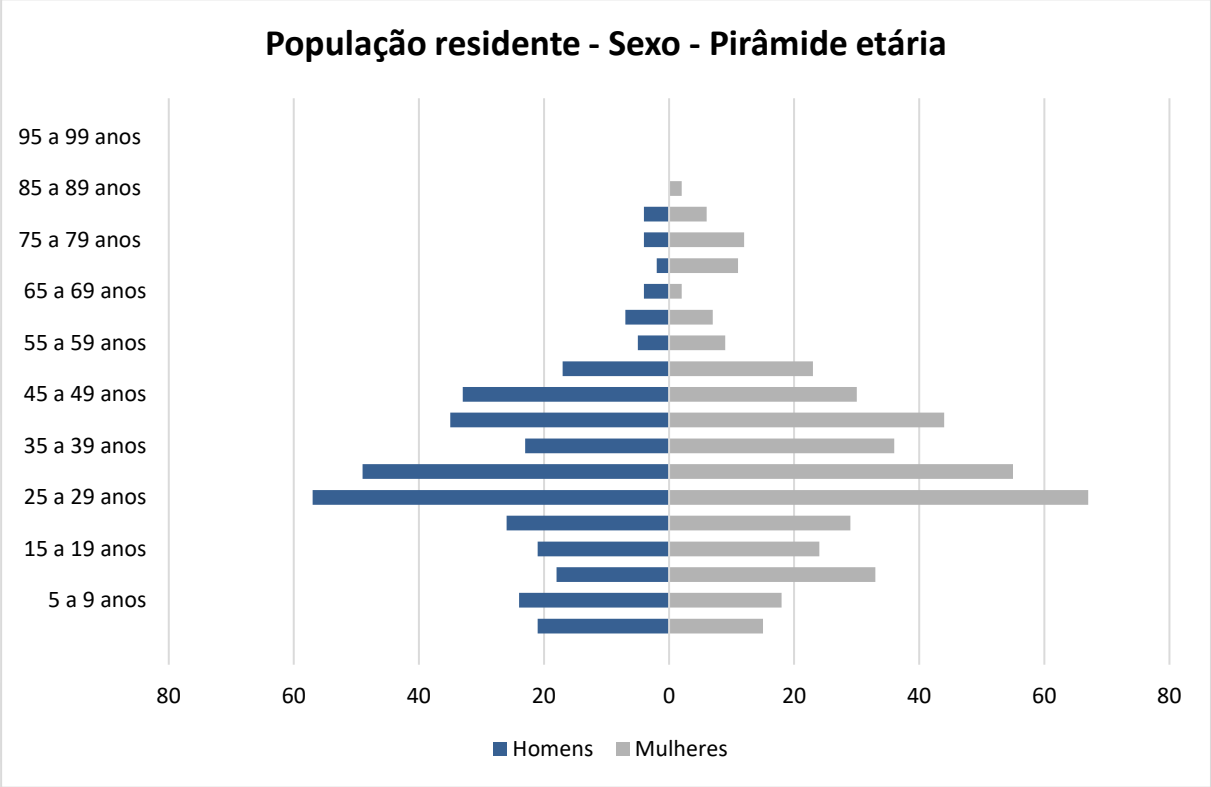

Gráfico 107. Pirâmide Etária da População Residente (2010) - Setor Censitário 350950210000043
Fonte: IBGE – Censo 2010

Setor Censitário 350950210000043 – População residente (2022)

Setor 350950210000043 Ano 2022				
Idade	Mulheres		Homens	
	%	#	%	#
0 a 4 anos	1,94	16	2,72	22
5 a 9 anos	2,33	19	3,10	25
10 a 14 anos	4,27	35	2,33	19
15 a 19 anos	3,10	25	2,72	22
20 a 24 anos	3,75	31	3,36	27
25 a 29 anos	8,67	71	7,37	60
30 a 34 anos	7,12	58	6,34	52
35 a 39 anos	4,66	38	2,98	24
40 a 44 anos	5,69	46	4,53	37
45 a 49 anos	3,88	32	4,27	35
50 a 54 anos	2,98	24	2,20	18
55 a 59 anos	1,16	9	0,65	5
60 a 64 anos	0,91	7	0,91	7
65 a 69 anos	0,26	2	0,52	4
70 a 74 anos	1,42	12	0,26	2
75 a 79 anos	1,55	13	0,52	4
80 a 84 anos	0,78	6	0,52	4
85 a 89 anos	0,26	2	0,00	0
90 a 94 anos	0,00	0	0,00	0
95 a 99 anos	0,00	0	0,00	0
Mais de 100 anos	0,00	0	0,00	0
Total	54,72	446	45,28	369
TOTAL	**815**			

Tabela 229. População residente (2022) - Setor Censitário 350950210000043
Fonte: IBGE /Censo 2022 - Modificado por Global Vias.

Setor Censitário 350950210000044 – População residente (2010)

Setor 350950210000044 Ano 2010				
Idade	Mulheres		Homens	
	%	#	%	#
0 a 4 anos	1,22	5	2,20	9
5 a 9 anos	1,22	5	1,96	8
10 a 14 anos	2,93	12	3,67	15
15 a 19 anos	1,96	8	3,91	16
20 a 24 anos	5,38	22	5,38	22
25 a 29 anos	10,02	41	5,13	21
30 a 34 anos	6,36	26	4,89	20
35 a 39 anos	4,40	18	3,67	15
40 a 44 anos	3,67	15	2,93	12
45 a 49 anos	4,40	18	2,69	11
50 a 54 anos	3,42	14	3,67	15
55 a 59 anos	2,93	12	2,20	9
60 a 64 anos	2,93	12	1,22	5
65 a 69 anos	1,71	7	0,00	0
70 a 74 anos	0,98	4	0,24	1
75 a 79 anos	0,73	3	0,73	3
80 a 84 anos	0,49	2	0,49	2
85 a 89 anos	0,24	1	0,00	0
90 a 94 anos	0,00	0	0,00	0
95 a 99 anos	0,00	0	0,00	0
Mais de 100 anos	0,00	0	0,00	0
Total	55,01	225	44,99	184
TOTAL	**409**			

Tabela 230. População residente (2010) - Setor Censitário 350950210000044
Fonte: IBGE – Censo 2010

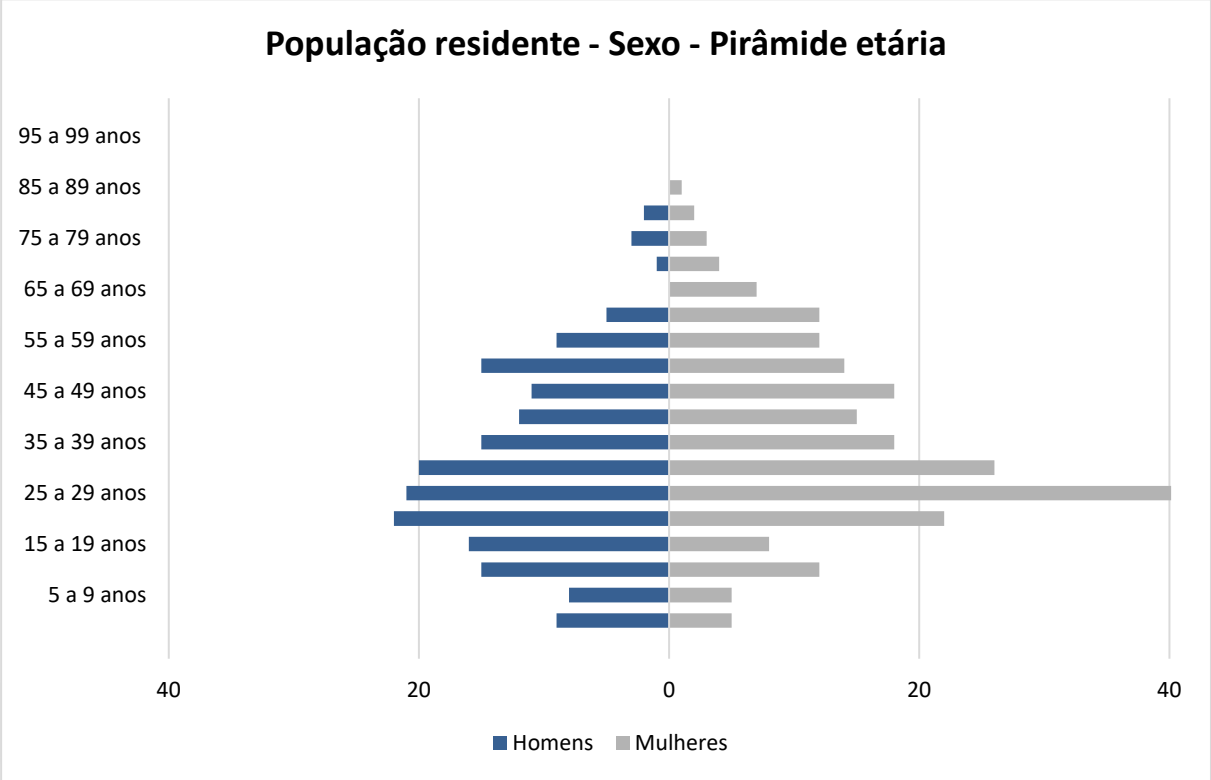

Gráfico 108. Pirâmide Etária da População Residente (2010) - Setor Censitário 350950210000044
Fonte: IBGE – Censo 2010

Setor Censitário 350950210000044 – População residente (2022)

Setor350950210000044 Ano 2022				
Idade	Mulheres		Homens	
	%	#	%	#
0 a 4 anos	1,22	5	2,20	9
5 a 9 anos	1,22	5	1,96	8
10 a 14 anos	2,93	13	3,67	16
15 a 19 anos	1,96	8	3,91	17
20 a 24 anos	5,38	23	5,38	23
25 a 29 anos	10,02	43	5,13	22
30 a 34 anos	6,36	27	4,89	21
35 a 39 anos	4,40	19	3,67	16
40 a 44 anos	3,67	16	2,93	13
45 a 49 anos	4,40	19	2,69	12
50 a 54 anos	3,42	15	3,67	16
55 a 59 anos	2,93	13	2,20	9
60 a 64 anos	2,93	13	1,22	5
65 a 69 anos	1,71	7	0,00	0
70 a 74 anos	0,98	4	0,24	1
75 a 79 anos	0,73	3	0,73	3
80 a 84 anos	0,49	2	0,49	2
85 a 89 anos	0,24	1	0,00	0
90 a 94 anos	0,00	0	0,00	0
95 a 99 anos	0,00	0	0,00	0
Mais de 100 anos	0,00	0	0,00	0
Total	55,01	237	44,99	194
TOTAL	**431**			

Tabela 231. População residente (2022) - Setor Censitário 350950210000044
Fonte: IBGE /Censo 2022 - Modificado por Global Vias.

Setor Censitário 350950210000045 – População residente (2010)

Setor 350950210000045 Ano 2010				
Idade	Mulheres		Homens	
	%	#	%	#
0 a 4 anos	2,51	12	2,92	14
5 a 9 anos	2,51	12	1,67	8
10 a 14 anos	2,71	13	2,30	11
15 a 19 anos	1,46	7	2,71	13
20 a 24 anos	3,13	15	3,76	18
25 a 29 anos	5,01	24	3,76	18
30 a 34 anos	3,76	18	2,92	14
35 a 39 anos	2,30	11	3,97	19
40 a 44 anos	4,59	22	4,18	20
45 a 49 anos	5,22	25	2,92	14
50 a 54 anos	3,76	18	3,13	15
55 a 59 anos	1,88	9	3,13	15
60 a 64 anos	3,55	17	1,46	7
65 a 69 anos	3,76	18	2,09	10
70 a 74 anos	3,76	18	2,30	11
75 a 79 anos	2,71	13	1,04	5
80 a 84 anos	1,25	6	0,21	1
85 a 89 anos	0,63	3	0,84	4
90 a 94 anos	0,21	1	0,00	0
95 a 99 anos	0,00	0	0,00	0
Mais de 100 anos	0,00	0	0,00	0
Total	54,70	262	45,30	217
TOTAL	**479**			

Tabela 232. População residente (2010) - Setor Censitário 350950210000045
Fonte: IBGE – Censo 2010

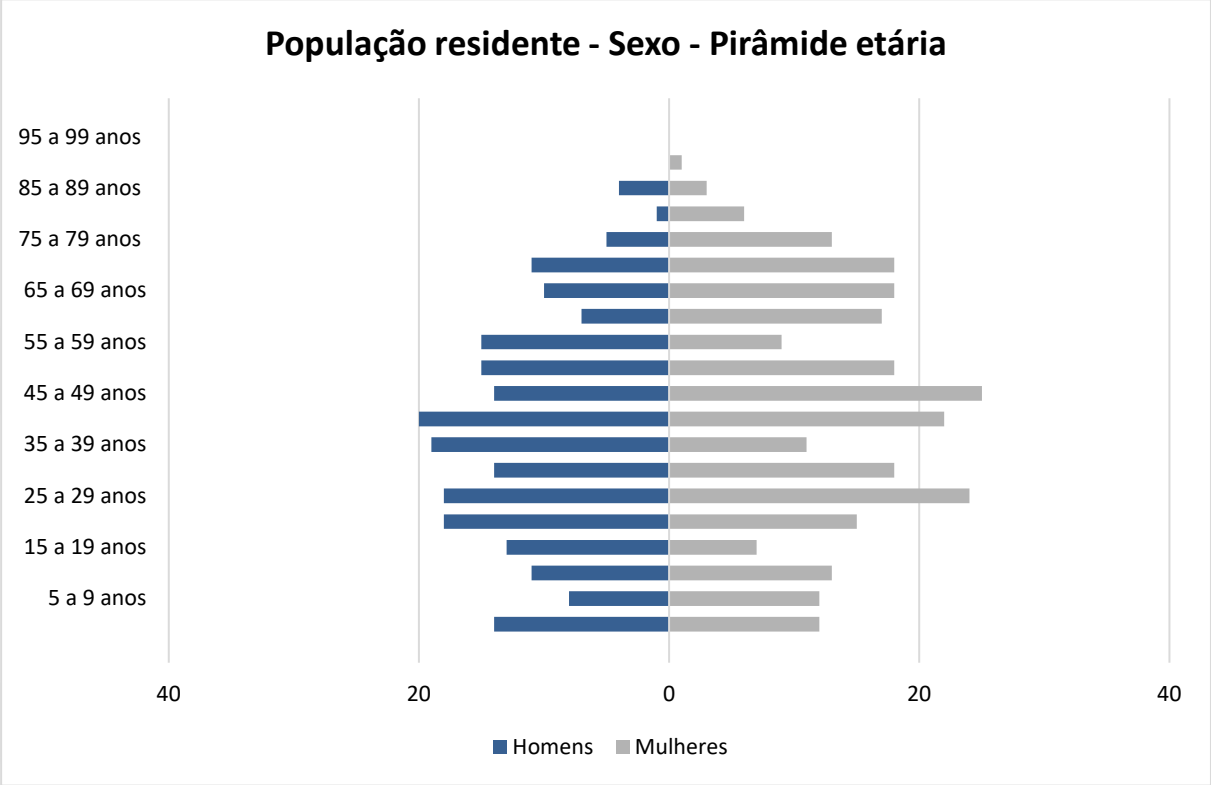

Gráfico 109. Pirâmide Etária da População Residente (2010) - Setor Censitário 350950210000045
Fonte: IBGE – Censo 2010

Setor Censitário 350950210000045 – População residente (2022)

Setor 350950210000045 Ano 2022				
Idade	Mulheres		Homens	
	%	#	%	#
0 a 4 anos	2,51	13	2,92	15
5 a 9 anos	2,51	13	1,67	8
10 a 14 anos	2,71	14	2,30	12
15 a 19 anos	1,46	7	2,71	14
20 a 24 anos	3,13	16	3,76	19
25 a 29 anos	5,01	25	3,76	19
30 a 34 anos	3,76	19	2,92	15
35 a 39 anos	2,30	12	3,97	20
40 a 44 anos	4,59	23	4,18	21
45 a 49 anos	5,22	26	2,92	15
50 a 54 anos	3,76	19	3,13	16
55 a 59 anos	1,88	9	3,13	16
60 a 64 anos	3,55	18	1,46	7
65 a 69 anos	3,76	19	2,09	11
70 a 74 anos	3,76	19	2,30	12
75 a 79 anos	2,71	14	1,04	5
80 a 84 anos	1,25	6	0,21	1
85 a 89 anos	0,63	3	0,84	4
90 a 94 anos	0,21	1	0,00	0
95 a 99 anos	0,00	0	0,00	0
Mais de 100 anos	0,00	0	0,00	0
Total	54,70	276	45,30	229
TOTAL	**505**			

Tabela 233. População residente (2022) - Setor Censitário 350950210000045
Fonte: IBGE /Censo 2022 - Modificado por Global Vias.

Setor Censitário 350950210000046 – População residente (2010)

Setor 350950210000046 Ano 2010				
Idade	Mulheres		Homens	
	%	#	%	#
0 a 4 anos	1,41	8	1,58	9
5 a 9 anos	0,88	5	2,64	15
10 a 14 anos	1,58	9	3,34	19
15 a 19 anos	3,69	21	4,92	28
20 a 24 anos	4,04	23	4,39	25
25 a 29 anos	3,16	18	3,87	22
30 a 34 anos	3,34	19	4,39	25
35 a 39 anos	2,11	12	2,28	13
40 a 44 anos	4,75	27	4,39	25
45 a 49 anos	4,04	23	4,22	24
50 a 54 anos	4,04	23	2,46	14
55 a 59 anos	2,81	16	2,99	17
60 a 64 anos	2,99	17	2,28	13
65 a 69 anos	3,87	22	1,23	7
70 a 74 anos	3,51	20	1,93	11
75 a 79 anos	1,93	11	0,88	5
80 a 84 anos	1,23	7	0,70	4
85 a 89 anos	0,53	3	0,35	2
90 a 94 anos	0,70	4	0,35	2
95 a 99 anos	0,18	1	0,00	0
Mais de 100 anos	0,00	0	0,00	0
Total	50,79	289	49,21	280
TOTAL	**569**			

Tabela 234. População residente (2010) - Setor Censitário 350950210000046
Fonte: IBGE – Censo 2010

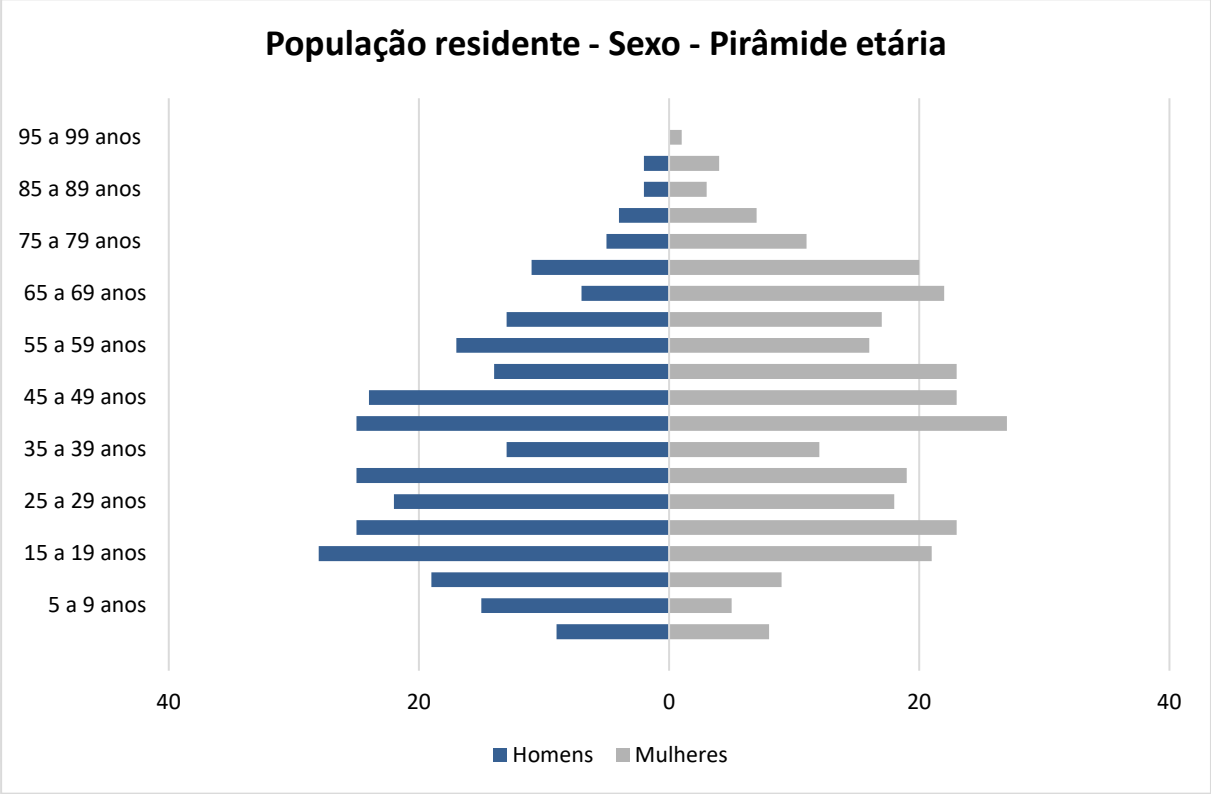

Gráfico 110. Pirâmide Etária da População Residente (2010) - Setor Censitário 350950210000046
Fonte: IBGE – Censo 2010

Setor Censitário 350950210000046 – População residente (2022)

Setor 350950210000046 Ano 2022				
Idade	Mulheres		Homens	
	%	#	%	#
0 a 4 anos	1,41	8	1,58	9
5 a 9 anos	0,88	5	2,64	16
10 a 14 anos	1,58	9	3,34	20
15 a 19 anos	3,69	22	4,92	30
20 a 24 anos	4,04	24	4,39	26
25 a 29 anos	3,16	19	3,87	23
30 a 34 anos	3,34	20	4,39	26
35 a 39 anos	2,11	13	2,28	14
40 a 44 anos	4,75	28	4,39	26
45 a 49 anos	4,04	24	4,22	25
50 a 54 anos	4,04	24	2,46	15
55 a 59 anos	2,81	17	2,99	18
60 a 64 anos	2,99	18	2,28	14
65 a 69 anos	3,87	23	1,23	7
70 a 74 anos	3,51	21	1,93	12
75 a 79 anos	1,93	12	0,88	5
80 a 84 anos	1,23	7	0,70	4
85 a 89 anos	0,53	3	0,35	2
90 a 94 anos	0,70	4	0,35	2
95 a 99 anos	0,18	1	0,00	0
Mais de 100 anos	0,00	0	0,00	0
Total	50,79	305	49,21	295
TOTAL	**600**			

Tabela 235. População residente (2022) - Setor Censitário 350950210000046
Fonte: IBGE /Censo 2022 - Modificado por Global Vias.

Setor Censitário 350950210000040 – População residente (2010)

Setor 350950210000040 Ano 2010				
Idade	Mulheres		Homens	
	%	#	%	#
0 a 4 anos	2,32	14	1,82	11
5 a 9 anos	1,00	6	1,49	9
10 a 14 anos	3,15	19	1,99	12
15 a 19 anos	3,15	19	4,15	25
20 a 24 anos	4,98	30	3,48	21
25 a 29 anos	3,48	21	5,80	35
30 a 34 anos	3,32	20	4,31	26
35 a 39 anos	3,15	19	2,65	16
40 a 44 anos	5,64	34	4,48	27
45 a 49 anos	3,81	23	3,15	19
50 a 54 anos	3,98	24	3,48	21
55 a 59 anos	2,99	18	3,32	20
60 a 64 anos	2,65	16	2,32	14
65 a 69 anos	2,16	13	3,15	19
70 a 74 anos	2,65	16	1,16	7
75 a 79 anos	0,83	5	0,66	4
80 a 84 anos	0,83	5	0,50	3
85 a 89 anos	0,66	4	0,66	4
90 a 94 anos	0,33	2	0,17	1
95 a 99 anos	0,00	0	0,17	1
Mais de 100 anos	0,00	0	0,00	0
Total	51,08	308	48,92	295
TOTAL	**603**			

Tabela 236. População residente (2010) - Setor Censitário 350950210000040
Fonte: IBGE – Censo 2010

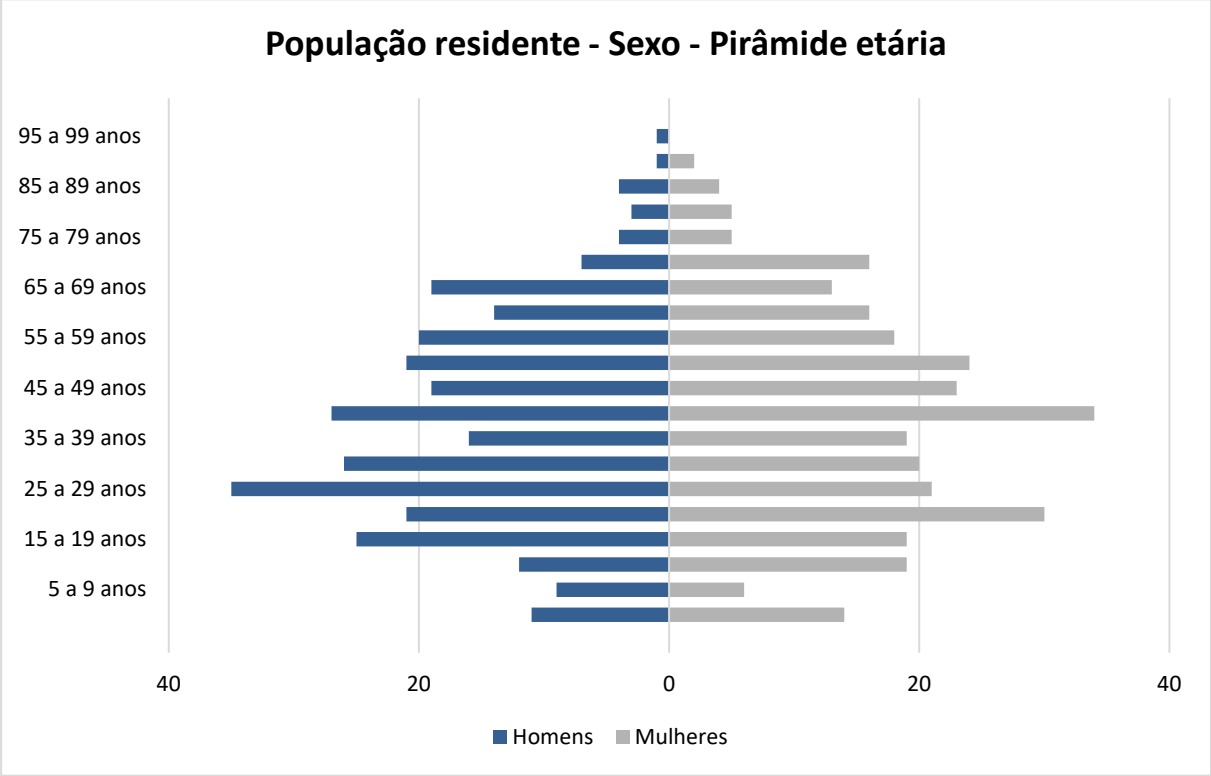

Gráfico 111. Pirâmide Etária da População Residente (2010) - Setor Censitário 350950210000040
Fonte: IBGE – Censo 2010

Setor Censitário 350950210000040 – População residente (2022)

Setor 350950210000040 Ano 2022				
Idade	Mulheres		Homens	
	%	#	%	#
0 a 4 anos	2,32	15	1,82	12
5 a 9 anos	1,00	6	1,49	9
10 a 14 anos	3,15	20	1,99	13
15 a 19 anos	3,15	20	4,15	26
20 a 24 anos	4,98	32	3,48	22
25 a 29 anos	3,48	22	5,80	37
30 a 34 anos	3,32	21	4,31	27
35 a 39 anos	3,15	20	2,65	17
40 a 44 anos	5,64	36	4,48	28
45 a 49 anos	3,81	24	3,15	20
50 a 54 anos	3,98	25	3,48	22
55 a 59 anos	2,99	19	3,32	21
60 a 64 anos	2,65	17	2,32	15
65 a 69 anos	2,16	14	3,15	20
70 a 74 anos	2,65	17	1,16	7
75 a 79 anos	0,83	5	0,66	4
80 a 84 anos	0,83	5	0,50	3
85 a 89 anos	0,66	4	0,66	4
90 a 94 anos	0,33	2	0,17	1
95 a 99 anos	0,00	0	0,17	1
Mais de 100 anos	0,00	0	0,00	0
Total	51,08	325	48,92	311
TOTAL	**636**			

Tabela 237. População residente (2022) - Setor Censitário 350950210000040
Fonte: IBGE /Censo 2022 - Modificado por Global Vias.

Setor Censitário 350950210000025 – População residente (2010)

Setor 350950210000025 Ano 2010				
Idade	Mulheres		Homens	
	%	#	%	#
0 a 4 anos	2,60	22	1,77	15
5 a 9 anos	1,77	15	1,77	15
10 a 14 anos	2,48	21	1,65	14
15 a 19 anos	2,60	22	2,96	25
20 a 24 anos	4,85	41	4,14	35
25 a 29 anos	7,21	61	7,45	63
30 a 34 anos	6,50	55	6,74	57
35 a 39 anos	4,02	34	4,61	39
40 a 44 anos	3,07	26	2,48	21
45 a 49 anos	3,31	28	2,96	25
50 a 54 anos	3,90	33	3,55	30
55 a 59 anos	2,60	22	3,43	29
60 a 64 anos	2,36	20	2,36	20
65 a 69 anos	1,30	11	1,06	9
70 a 74 anos	0,47	4	1,18	10
75 a 79 anos	0,47	4	0,47	4
80 a 84 anos	1,06	9	0,12	1
85 a 89 anos	0,35	3	0,24	2
90 a 94 anos	0,12	1	0,00	0
95 a 99 anos	0,00	0	0,00	0
Mais de 100 anos	0,00	0	0,00	0
Total	51,06	432	48,94	414
TOTAL	**846**			

Tabela 238. População residente (2010) - Setor Censitário 350950210000025
Fonte: IBGE – Censo 2010

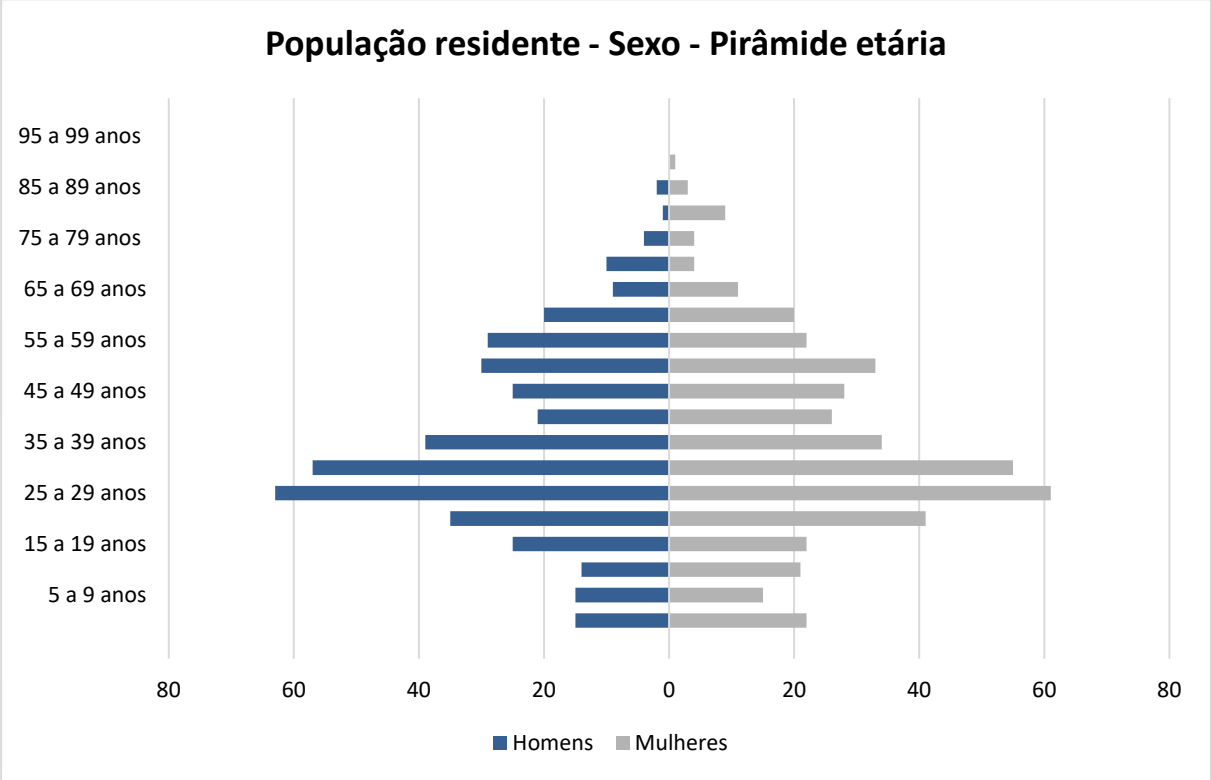

Gráfico 112. Pirâmide Etária da População Residente (2010) - Setor Censitário 350950210000025
Fonte: IBGE – Censo 2010

Setor Censitário 350950210000025 – População residente (2022)

Setor 350950210000025 Ano 2022				
Idade	Mulheres		Homens	
	%	#	%	#
0 a 4 anos	2,60	23	1,77	16
5 a 9 anos	1,77	16	1,77	16
10 a 14 anos	2,48	22	1,65	15
15 a 19 anos	2,60	23	2,96	26
20 a 24 anos	4,85	43	4,14	37
25 a 29 anos	7,21	64	7,45	66
30 a 34 anos	6,50	58	6,74	60
35 a 39 anos	4,02	36	4,61	41
40 a 44 anos	3,07	27	2,48	22
45 a 49 anos	3,31	30	2,96	26
50 a 54 anos	3,90	35	3,55	32
55 a 59 anos	2,60	23	3,43	31
60 a 64 anos	2,36	21	2,36	21
65 a 69 anos	1,30	12	1,06	9
70 a 74 anos	0,47	4	1,18	11
75 a 79 anos	0,47	4	0,47	4
80 a 84 anos	1,06	9	0,12	1
85 a 89 anos	0,35	3	0,24	2
90 a 94 anos	0,12	1	0,00	0
95 a 99 anos	0,00	0	0,00	0
Mais de 100 anos	0,00	0	0,00	0
Total	51,06	456	48,94	437
TOTAL	**892**			

Tabela 239. População residente (2022) - Setor Censitário 350950210000025
Fonte: IBGE /Censo 2022 - Modificado por Global Vias.

Setor Censitário 350950210000024 – População residente (2010)

Setor 350950210000024 Ano 2010				
Idade	Mulheres		Homens	
	%	#	%	#
0 a 4 anos	1,72	15	1,72	15
5 a 9 anos	1,49	13	2,76	24
10 a 14 anos	2,87	25	2,76	24
15 a 19 anos	4,13	36	4,02	35
20 a 24 anos	4,71	41	4,94	43
25 a 29 anos	4,25	37	3,79	33
30 a 34 anos	3,67	32	3,10	27
35 a 39 anos	2,99	26	3,33	29
40 a 44 anos	3,56	31	2,64	23
45 a 49 anos	4,71	41	3,79	33
50 a 54 anos	5,40	47	3,79	33
55 a 59 anos	4,02	35	4,13	36
60 a 64 anos	2,30	20	2,41	21
65 a 69 anos	1,95	17	1,95	17
70 a 74 anos	1,84	16	0,92	8
75 a 79 anos	1,26	11	0,57	5
80 a 84 anos	0,46	4	0,69	6
85 a 89 anos	0,46	4	0,46	4
90 a 94 anos	0,11	1	0,11	1
95 a 99 anos	0,11	1	0,11	1
Mais de 100 anos	0,00	0	0,00	0
Total	52,01	453	47,99	418
TOTAL	**871**			

Tabela 240. População residente (2010) - Setor Censitário 350950210000024
Fonte: IBGE – Censo 2010

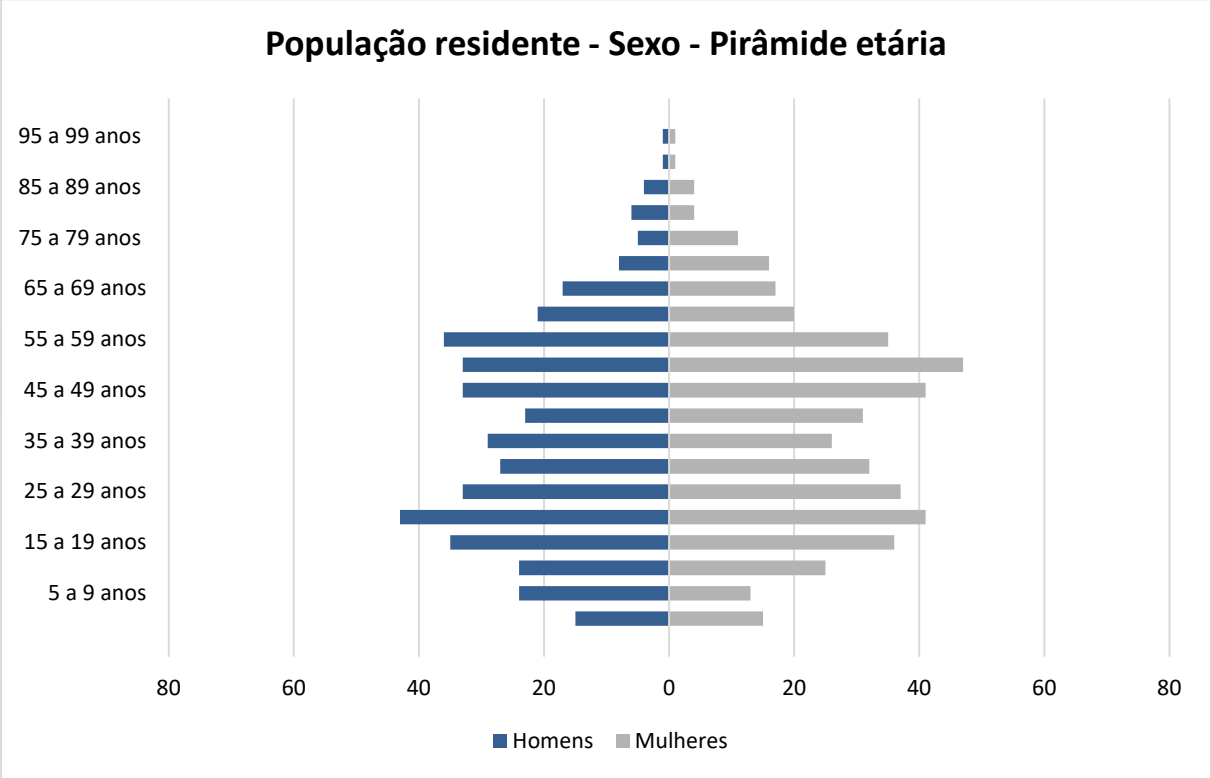

Gráfico 113. Pirâmide Etária da População Residente (2010) - Setor Censitário 350950210000024
Fonte: IBGE – Censo 2010

Setor Censitário 350950210000024 – População residente (2022)

Setor 350950210000024 Ano 2022				
Idade	Mulheres		Homens	
	%	#	%	#
0 a 4 anos	1,72	16	1,72	16
5 a 9 anos	1,49	14	2,76	25
10 a 14 anos	2,87	26	2,76	25
15 a 19 anos	4,13	38	4,02	37
20 a 24 anos	4,71	43	4,94	45
25 a 29 anos	4,25	39	3,79	35
30 a 34 anos	3,67	34	3,10	28
35 a 39 anos	2,99	27	3,33	31
40 a 44 anos	3,56	33	2,64	24
45 a 49 anos	4,71	43	3,79	35
50 a 54 anos	5,40	50	3,79	35
55 a 59 anos	4,02	37	4,13	38
60 a 64 anos	2,30	21	2,41	22
65 a 69 anos	1,95	18	1,95	18
70 a 74 anos	1,84	17	0,92	8
75 a 79 anos	1,26	12	0,57	5
80 a 84 anos	0,46	4	0,69	6
85 a 89 anos	0,46	4	0,46	4
90 a 94 anos	0,11	1	0,11	1
95 a 99 anos	0,11	1	0,11	1
Mais de 100 anos	0,00	0	0,00	0
Total	52,01	478	47,99	441
TOTAL	**919**			

Tabela 241. População residente (2022) - Setor Censitário 350950210000024
Fonte: IBGE /Censo 2022 - Modificado por Global Vias.

4.4.6.3. Rendimento

Quanto à faixa de renda do Setor Censitário da Área Diretamente Afetada (Setor: 350950205000845), segundo o mapa de Renda Domiciliar de Campinas (2015) é de 8,1 e 44,3 salários mínimos;

Quanto a AID, localizou-se predominantemente áreas com Renda média domiciliar entre 8,1 e 44,3 salários mínimos, e áreas menos representativas com rendas médias entre 5,1 e 8,1 salários mínimos, 3,5 e 5,1 salários mínimos, e 1,4 e 3,5 salários mínimos. Além de setores com menos de 100 habitantes e setores desabitados.

Referente a AII, também se localizaram predominantemente áreas com Renda média domiciliar entre 8,1 e 44,3 salários mínimos, e áreas menos representativas com rendas médias entre 5,1 e 8,1 salários mínimos, 3,5 e 5,1 salários mínimos, e 1,4 e 3,5 salários mínimos. Além de setores com menos de 100 habitantes e setores desabitados.

O mapa a seguir apresenta as faixas de renda média nas áreas de influências do projeto.

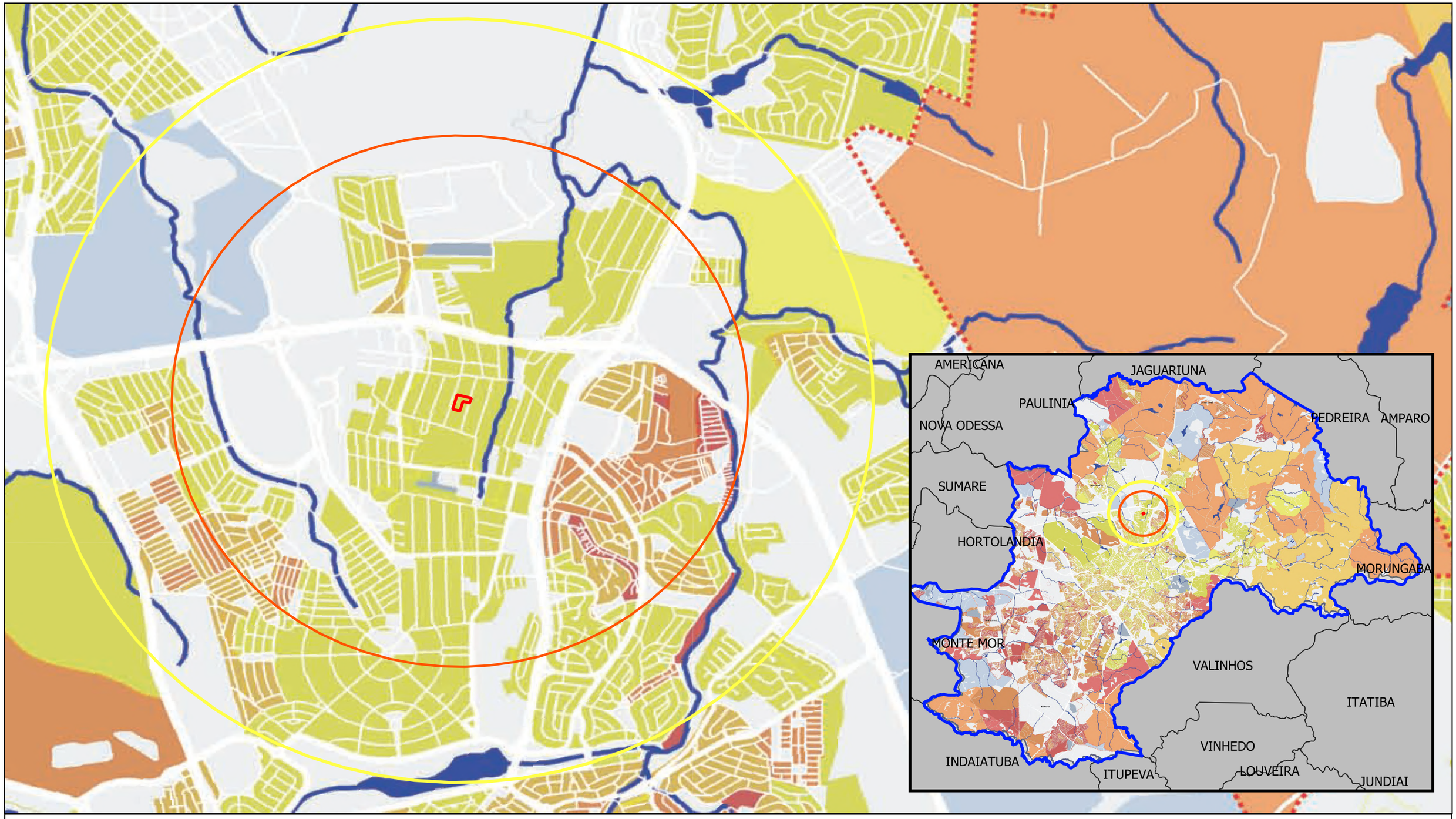

Fonte do mapa: Mapa censitário de renda familiar, FUPAM/SEPLAN/PMC, 2015

Legenda:

- ADA
- AII - 3km
- AID - 2km
- Campinas

- Renda domiciliar entre 1,4 e 3,5 salários minimos
- Renda domiciliar entre 2,5 e 5,1 salários mínimos
- Renda domiciliar entre 5,1 e 8,1 salários mínimos
- Renda domiciliar entre 8,1 e 44,3 salários mínimos
- Renda domociliar censitário de 100 habitantes
- Setor censitário desabilitado
- Área urbana
- Hidrográfia
- Rodovia e sistema viário local
- Ferrovia

Obs: Informações mapeadas por Setor Censitário IBGE 2010
Salário mínimo em 2010: R$: 510,00

Data
Junho/2024

Versão
00

Escala Númerica
1:20.000

Norte:
N
O
L
S

Sistema de Coordenadas
SIRGAS 2000 - Projeção UTM
Meridiano Central -45° / Fuso 23S

Título do Mapa:
Mapa de renda domiciliar

Dados do Cliente:
YT3 CPS INCORPORACOES SPE LTDA
CNPJ: 49.053.476/0001-80

Referência:
Rua Júlio de Sousa Vale – Lote 15 UNI – Quadra B – Quarteirão 6355 – Parque Rural Santa Cândida
Campinas – SP

GLOBAL Vias

4.4.6.4. Estimativa de Público-Alvo do Empreendimento

Segundo empreendedor, o público alvo do empreendimento, terá predominância entre as faixas etárias de 28 a 50 anos de idade, e com famílias compostas majoritariamente, por casais com um(a) filho(a), sendo, portanto, compostas por 3 pessoas, em sua maioria.

No que se refere a distribuição etária dos futuros moradores, seguirá a mesma tendência de distribuição etária do município de Campinas, conforme a tabela a seguir.

EMPREENDIMENTO				
Idade	Homens		Mulheres	
	%	#	%	#
0 a 4 anos	2,64	15	2,57	14
5 a 9 anos	2,99	16	2,83	16
10 a 14 anos	2,95	16	2,78	15
15 a 19 anos	3,04	17	2,90	16
20 a 24 anos	3,61	20	3,59	20
25 a 29 anos	3,87	21	3,94	22
30 a 34 anos	3,84	21	4,02	22
35 a 39 anos	3,92	22	4,21	23
40 a 44 anos	3,96	22	4,35	24
45 a 49 anos	3,31	18	3,69	20
50 a 54 anos	3,06	17	3,48	19
55 a 59 anos	2,77	15	3,32	18
60 a 64 anos	2,43	13	3,05	17
65 a 69 anos	1,95	11	2,55	14
70 a 74 anos	1,43	8	1,94	11
75 a 79 anos	0,91	5	1,32	7
80 a 84 anos	0,58	3	0,90	5
85 a 89 anos	0,29	2	0,54	3
90 a 94 anos	0,11	1	0,25	1
95 a 99 anos	0,02	0	0,08	0
Mais de 100 anos	0,00	0	0,01	0
Total	47,67	262	52,33	287
Total	549			

Tabela 242. População estimada – Faixas etárias
Fonte: Dados bases: IBGE – Censo 2022 – Estimativa com 2,64 moradores/uh.

4.4.6.5. Classificação de Rendimento Familiar

Segundo o Critério de Classificação Econômica Brasil da Associação Brasileira de Empresas de Pesquisa – ABEP, os Estratos Socioeconômicos são divididos em 6 categorias, distribuídas através da Renda Média (A, B1, B2, C1, C2 e DE). De acordo com essa classificação, o público alvo do empreendimento seria classificado como categorias B1 (moradores) e categoria A (casos dos investidores). Portanto, a renda média geral será da Categoria B1, de acordo com as rendas médias apresentadas na figura 55, e a distribuição de Estrato da tabela a seguir.

Estrato Socio Econômico	Renda Média
A	21.826,74
B1	10.361,48
B2	5.755,23
C1	3.276,76
C2	1.965,87
DE	900,60
TOTAL	3.383,06

Tabela 243. Estratos Socioeconômicos
Fonte: Estimativa para a Renda Média Domiciliar para os estratos do Critério Brasil – ABEP

4.4.6.6. Índice Paulista de Vulnerabilidade Social

Quanto aos Índice Paulista de Vulnerabilidade Social – IPVS (2010), de acordo com o SEADE, a ADA é classificada como Grupo 3 – Vulnerabilidade baixa.

No que se refere a região determinada como AID, localizou-se predominantemente áreas com Grupo 1 – Baixíssima Vulnerabilidade, Grupo 2 – Vulnerabilidade Muito Baixa, Grupo 3 – Vulnerabilidade Baixa, e pequenas áreas Não Classificado e Grupos 4 e 6.

Sobre a região determinada como AII localizou-se predominantemente Grupo 2 – Vulnerabilidade Muito Baixa, seguidos de Grupo 1 – Baixíssima Vulnerabilidade, Grupo 3 – Vulnerabilidade baixa, pequenas áreas Não Classificado e Grupos 4 e 6.

Ao verificarmos as questões que devem ser analisadas em um Estudo de Perfil Socioeconômico, observou-se que a área prevista para implantação do empreendimento apresenta condições socioeconômicas para recebê-lo. Pois, de acordo com o conteúdo apresentado no estudo, a renda média a ser implantada como público do empreendimento acompanhará a renda média predominante na ADA e AID do futuro condomínio, não alterando ou excluindo classes existentes atualmente no local, por diferenças sociais.

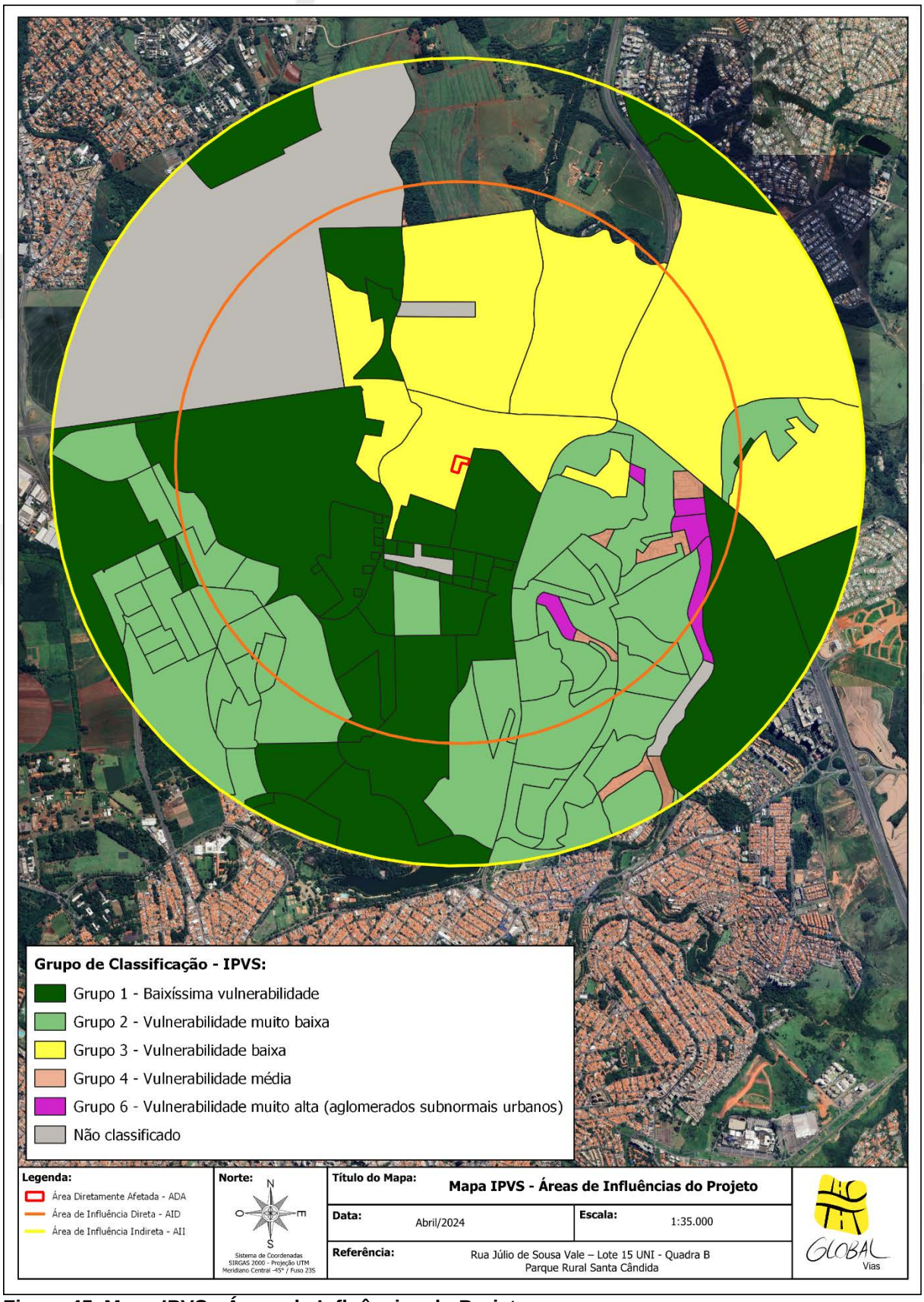

Figura 45. Mapa IPVS - Áreas de Influências do Projeto

5. CONSIDERAÇÕES FINAIS

Ao verificarmos as questões que devem ser analisadas em um Estudo de Impacto de Vizinhança (conforme Estatuto da Cidade) e os aspectos da legislação municipal, observou-se que a área prevista para implantação do empreendimento apresenta condições socioeconômicas, ambientais e urbanísticas para receber o empreendimento.

Conforme apresentado, para a implantação do empreendimento, medidas mitigadoras serão realizadas pelo empreendedor, visando à minimização dos possíveis impactos durante a fase de obra.

Quanto aos impactos na fase de ocupação, o empreendimento, objeto deste estudo, possui impactos de baixa intensidade, não apresentando impactos negativos de média ou alta intensidade.

Portanto, o empreendimento é considerado de baixo impacto potencial, e ao serem implementadas as medidas mitigadoras apresentadas, o condomínio não apresentará potencial incômodo a população de suas áreas de influência.

6. RESPONSABILIDADE TÉCNICA

Plinio Escher Jr.
Engenheiro Civil. Dr.
CREA/SP 0600650580

Keryman Ramos da Costa
Engenheira Ambiental e Sanitarista

Nicole Larissa Mauro
Est. – Engenharia Ambiental e Sanitária

Bárbara Bonatti Pereira Neto
Engenheira Ambiental e Sanitarista

7. ANEXOS

1. ANOTAÇÃO DE RESPONSABILIDADE TÉCNICA – ART

Anotação de Responsabilidade Técnica - ART
Lei nº 6.496, de 7 de dezembro de 1977
Conselho Regional de Engenharia e Agronomia do Estado de São Paulo

CREA-SP

ART de Obra ou Serviço
2620240675486
Substituição retificadora à 28027230231396482

1. Responsável Técnico

PLINIO ESCHER JUNIOR
Título Profissional: **Engenheiro Civil**
RNP: **2603581503**
Registro: **0600650580-SP**
Empresa Contratada: **GLOBAL AMBIENTE CONSULTORIA AMBIENTAL LTDA**
Registro: **1941510-SP**

2. Dados do Contrato

Contratante: **YTICON CONSTRUCAO E INCORPORACAO LTDA**
CPF/CNPJ: **10.910.748/0001-85**
Endereço: **Avenida AYRTON SENNA DA SILVA**
N°: **425**
Complemento:
Bairro: **GLEBA FAZENDA PALHANO**
Cidade: **Londrina**
UF: **PR**
CEP: **86050-460**
Contrato:
Celebrado em: **03/07/2023**
Vinculada à Art n°:
Valor: R$ **6.980,00**
Tipo de Contratante: **Pessoa Jurídica de Direito Privado**
Ação Institucional:

3. Dados da Obra Serviço

Endereço: **Rua JÚLIO DE SOUZA VALE**
N°:
Complemento: **LOTE 15UNI, QUADRA B, QUARTEIRÃO 06355**
Bairro: **MANSÕES SANTO ANTÔNIO**
Cidade: **Campinas**
UF: **SP**
CEP: **13087-505**
Data de Início: **03/07/2023**
Previsão de Término: **18/04/2024**
Coordenadas Geográficas:
Finalidade: **Ambiental**
Código:
Proprietário: **YTICON CONSTRUCAO E INCORPORACAO LTDA**
CPF/CNPJ: **10.910.748/0001-85**

4. Atividade Técnica

				Quantidade	Unidade
Elaboração					
1	**Estudo de viabilidade ambiental**	**de diagnóstico e caracterização ambiental**	**diagnóstico ambiental**	**21576,63000**	**metro quadrado**

Após a conclusão das atividades técnicas o profissional deverá proceder a baixa desta ART

5. Observações

Trata-se de Estudos Ambientais para a construção de um prédio habitacional, situado na Rua Julio de Sousa Vale, Lote 15 UNI, Quadra B, Quarteirão 06355, Bairro Parque Rural Santa Candida em Campinas/SP com área de terreno de 8.007,18 m², composto de 02 torres, térreo, 2 subsolos e 12 pavimentos, perfazendo uma área construída de 21.576,63 m². Este estudo é composto do Relatório de Impacto Ambiental (RAI), Plano Geral de Obras (PGO), Plano de Gerenciamento de Resíduos Sólidos (PGRS), Plano de Orientação Ambiental (POA), Plano de Controle de Mão de Obra (PCMAO), Estudo Do Impacto De Vizinhança (EIV), com seu respectivo Relatório de Impacto no Tráfego (RIT), elementos e estudos que comporão o Licenciamento Ambiental junto a Prefeitura Municipal de Campinas. O estudo de Tráfego consiste em verificarmos a atual situação existente, com campanhas de contagem de veículos em pontos ao redor em horários de pico, projetando estes impactos com a entrada em operação do empreendimento.

6. Declarações

Acessibilidade: Declaro atendimento às regras de acessibilidade previstas nas normas técnicas da ABNT, na legislação específica e no Decreto nº 5.296, de 2 de dezembro de 2004.

7. Entidade de Classe

Nenhuma

8. Assinaturas

Declaro serem verdadeiras as informações acima

Campinas 19 **de** abril **de** 2024

Local **data**

PLINIO ESCHER JUNIOR - CPF: 925.413.568-20

YTICON CONSTRUCAO E INCORPORACAO LTDA - CPF/CNPJ: 10.910.748/0001-85

9. Informações

- A presente ART encontra-se devidamente quitada conforme dados constantes no rodapé-versão do sistema, certificada pelo *Nosso Número*.

- A autenticidade deste documento pode ser verificada no site www.creasp.org.br ou www.confea.org.br

- A guarda da via assinada da ART será de responsabilidade do profissional e do contratante com o objetivo de documentar o vínculo contratual.

www.creasp.org.br
Tel: 0800 017 18 11
E-mail: acessar link Fale Conosco do site acima

CREA-SP

Valor ART R$ **0,00** Registrada em: **18/04/2024** Valor Pago R$ **0,00** Nosso Numero: **2620240675486** Versão do sistema

Impresso em: 18/04/2024 13:12:52

2. PROJETO ARQUITETÔNICO

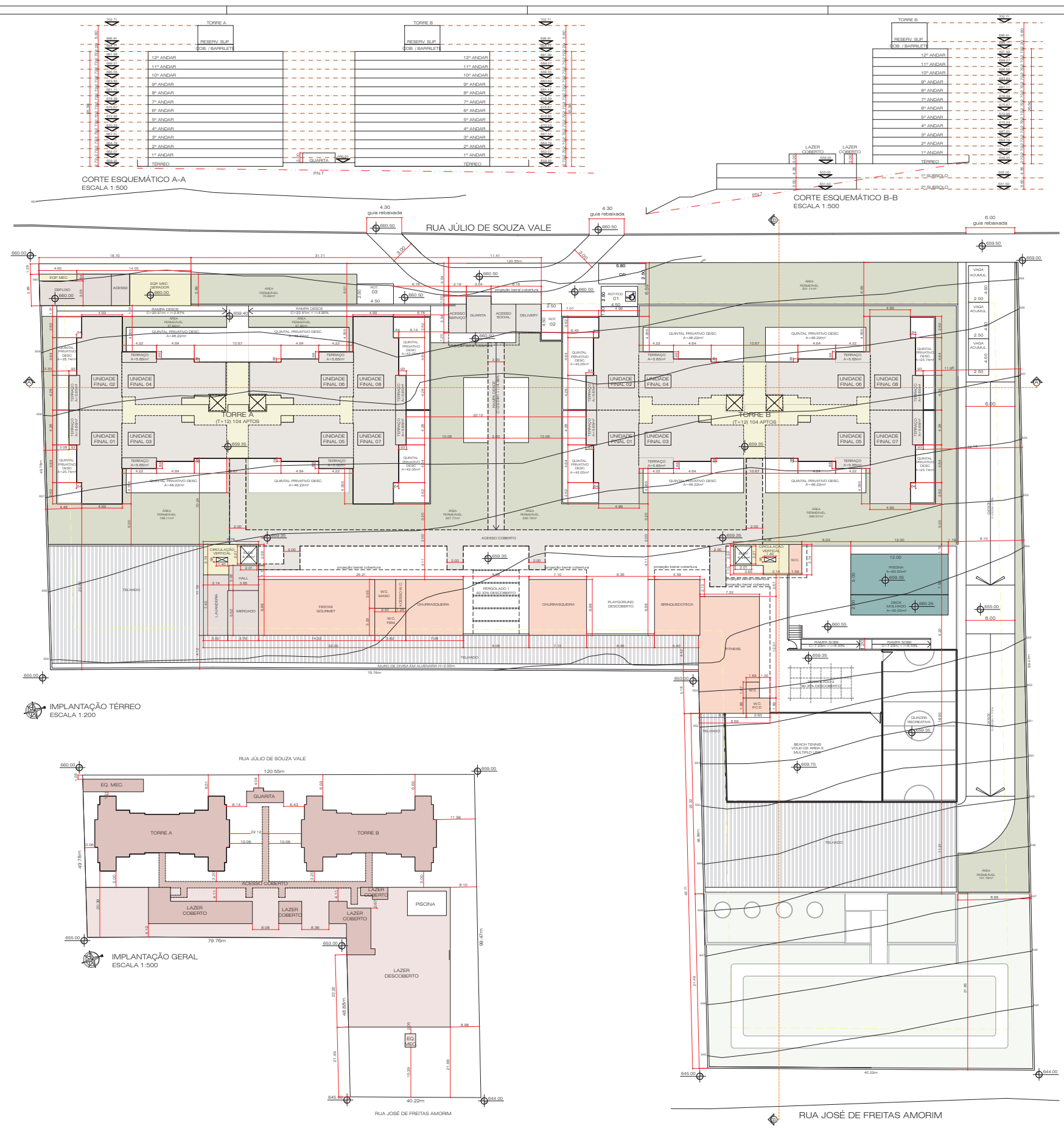

OBSERVAÇÕES:

1. VAGAS DO EMPREENDIMENTO:

PAV. TERRÉO: TOTAL DE 07 VAGAS DE VEICULOS DESCOBERTAS SENDO:
01 VAGA PCD ROTATIVA DE 2.50 x 4.50m
02 VAGAS COMUM ROTATIVAS DE 2.50 x 4.50m
01 VAGA DE CARGA E DESCARGA DE 2.50 x 5.80m
03 VAGAS DE ACUMULAÇÃO COM 2.50 X 4.50m

1º SUBSOLO: TOTAL DE 104 VAGAS PRIVATIVAS COBERTAS DE VEICULOS, SENDO:
50 VAGAS DE 2.40 x 4.50m
49 VAGAS DE 2.50 x 4.50m
03 VAGAS PCD ROTATIVAS COM 2.50 x 4.50m
02 VAGAS ROTATIVAS COM 2.50 x 4.50m COMPARTILHADAS PARA CARROS ELÉTRICOS

TOTAL DE 28 VAGAS DE BICICLETAS

2º SUBSOLO: TOTAL DE 111 VAGAS PRIVATIVAS COBERTAS DE VEICULOS, SENDO:
54 VAGAS DE 2.40 x 4.50m
55 VAGAS DE 2.50 x 4.50m
02 VAGAS ROTATIVAS COM 2.50 x 4.50m COMPARTILHADAS PARA CARROS ELÉTRICOS

TOTAL GERAL DE 222 VAGAS DE VEÍCULOS E 28 VAGAS DE BICICLETAS

2. A PREFEITURA MUNICIPAL DE CAMPINAS NÃO SE RESPONSABILIZA PELAS CONFIGURAÇÕES, ÁREAS E DIMENSÕES DAS FRAÇÕES PRIVATIVAS DAS UNIDADES.

3. A GUARITA É DOTADA DE SANITÁRIO.

4. PROJETO ATENDE À ABNT (NBR 9050); E LEIS 10.048/2000, 10.098/2000, REGULAMENTADAS PELO DECRETO 5.296/2004, QUANTO À ACESSIBILIDADE DE PESSOAS PORTADORAS DE DEFICIÊNCIA OU COM MOBILIDADE REDUZIDA.

5. ATENDE À RESOLUÇÃO DA CONAMA 004/95 E EMAER.

6. ATENDE A PERMEABILIDADE VISUAL MÍNIMA EM 2/3 DA TESTADA, CONFORME ARTIGO 110 DA L.C. 208/18.

7. ATENDE AO ART. 80 DA LEI COMPLEMENTAR 208/2018, QUANTO AO TAMANHO MÍNIMO DA UNIDADE HABITACIONAL

NÃO COMPUTÁVEL
COMPUTÁVEL 1
COMPUTÁVEL 2
ÁREA PERMEÁVEL = 2.047,58m² (25.57%)

PROJETO SIMPLIFICADO

PROIBIDO COMERCIO

FOLHA 01/08

OBRA/ TIPO OCUP.: CONSTRUÇÃO HABITACIONAL MULTIFAMILIAR VERTICAL HMV

LOCALIZAÇÃO/ ZONEAMENTO:
RUA: RUA JÚLIO DE SOUSA VALE — Nº
LOTE 15 UNI — QUADRA B — QUARTEIRÃO 06355
BAIRRO PQ. RURAL STª CANDIDA — ZONA: ZM2 (ANT. Z03) — APG: TAQUARAL

Nº DORMITÓRIOS/UNIDADES:	TOTAL DORMITÓRIOS:	Nº BANHEIROS/UNIDADES	TOTAL BANHEIROS	TOTAL UNIDADES
03/ 208	624	02 / 208	416	208

ÁREAS (m2)

TERRENO	8.007,18
2º SUBSOLO	2.614.19
1º SUBSOLO	2.552,13
GUARITA	43,43
EQUIPAMENTO MECÂNICO	33,23
DEPÓSITO DE LIXO	39,32
CIRCULAÇÃO COBERTA	240,83
LAZER COBERTO	465,38
TÉRREO - TORRE A E B (633,82 x 2)	1.267,64
ANDAR TIPO - TORRE A (611,76 x 12)	7.341,12
ANDAR TIPO - TORRE B (611,76 x 12)	7.341,12
BARRILETE - TORRE A E B (59,02 x 2)	118,04
RESERV. SUP. - TORRE A E B (59,02 x 2)	118,04
TOTAL A CONSTRUIR	22.174,47
OCUPADO	4.238,64
LIVRE	3.768,54
PISCINA	90.00

SITUAÇÃO SEM ESCALA

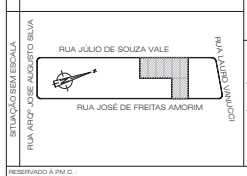

DECLARAÇÕES

PROPRIETÁRIO: DECLARO QUE A APROVAÇÃO DO PROJETO NÃO IMPLICA NO RECONHECIMENTO POR PARTE DA PREFEITURA NO DIREITO DE PROPRIEDADE DO TERRENO.

YT3 CPS INCORPORAÇÕES SPE LTDA
CNPJ 49.053.476.0001-80
KALEL COSTA AIACHE
CPF:043.216.919-90

AUTOR DO PROJETO: DECLARO PARA OS DEVIDOS FINS DE DIREITO, INCLUSIVE NA ESFERA PENAL, QUE O PROJETO FOI ELABORADO COM TOTAL OBSERVÂNCIA À LEGISLAÇÃO EDÍLICA VIGENTE, INCLUSIVE A DE ACESSIBILIDADE PARA OS CASOS PREVISTOS EM LEI

HOGAN & KITAUCHI PROJETOS DE ARQUITETURA LTDA
CAU: 47292
MARGARET ROSE HOGAN
ARQUITETA — CAU: A21733-8
RRT: [illegible] — SEMURB ONLINE

RESPONSÁVEL TÉCNICO: DECLARO QUE:
1. A OBRA SERÁ EXECUTADA DE ACORDO COM O PROJETO APROVADO PELA P.M.C. E SOMENTE APÓS A APROVAÇÃO DOS PROJETOS COMPLEMENTARES JUNTO AS EMPRESAS CONCES-SIONARIAS DE SERVICOS PUBLICOS, QUANDO NECESSÁRIO.
2. QUALQUER ALTERAÇÃO AO PROJETO SERA IMEDIATAMENTE COMUNICADA A P.M.C. .

YTICON CONSTRUÇÃO E INCORPORAÇÃO LTDA
CREA 2279141-SP
KALEL COSTA AIACHE
ENGENHEIRO CIVIL — CREA:5071241602-SP
ART: 2620241266204 — SEMURB ONLINE

RESERVADO À P.M.C. :

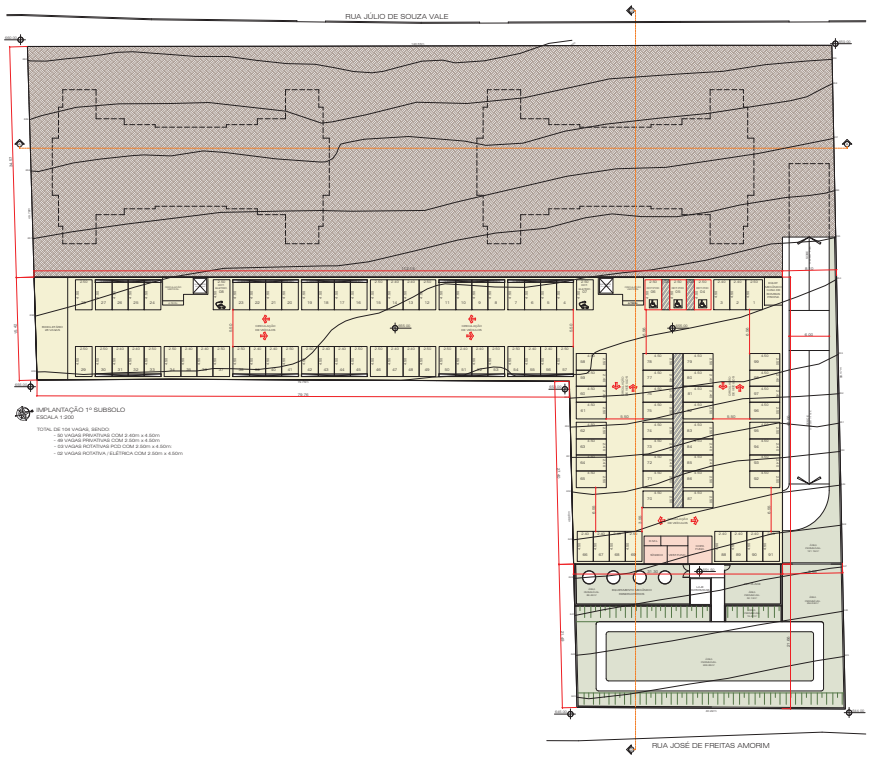

IMPLANTAÇÃO 1º SUBSOLO
ESCALA 1:200

TOTAL DE 104 VAGAS, SENDO:
- 32 VAGAS PRIVATIVAS COM 2.40m x 4.80m
- 69 VAGAS PRIVATIVAS COM 2.30m x 4.80m
- 03 VAGAS ROTATIVAS PCD COM 2.50m x 4.80m
- 02 VAGAS ROTATIVA / ELÉTRICA COM 2.50m x 4.50m

NÃO COMPUTÁVEL
COMPUTÁVEL 1
COMPUTÁVEL 2
ÁREA PERMEÁVEL – 2.247,58m² (25,67%)

PROJETO SIMPLIFICADO	PROIBIDO COMERCIO	FOLHA 02/05

CONSTRUÇÃO HABITACIONAL MULTIFAMILIAR VERTICAL HMV

RUA: RUA JÚLIO DE SOUSA VALE
LOTE: 15 UNI QUADRA: B SETOR: LOTEAMENTO: 06355
BAIRRO: PQ. RURAL STª CANDIDA ÁREA: 2646.20M² ÁREA: 1344.04M²

ÁREA TERRENO	TOTAL OCUPADA	% MAX OCUPAÇÃO	TOTAL PAVIMENTOS	TOTAL UNIDADES
03/ 208	624	02 / 208	416	208

DECLARAÇÕES

PROPRIETÁRIO: VER FOLHA 1

DECLARAÇÃO DE QUE O JOVEM ARQUITETO ABAIXO ASSINADO, NA QUALIDADE DE RESPONSÁVEL PELO PROJETO, NÃO PRETENDE USÁ-LO COMO O SEU REQUERIMENTO DE ALVARÁ.

PROJETO: VER FOLHA 1

DECLARAÇÃO DE QUE O JOVEM ARQUITETO ABAIXO ASSINADO, NA QUALIDADE DE RESPONSÁVEL PELO PROJETO, ESTÁ CIENTE DE QUE O PROJETO ARQUITETÔNICO DEVERÁ ATENDER AS NORMAS TÉCNICAS E A LEGISLAÇÃO PERTINENTE, SOB PENA DE CASSAÇÃO DO ALVARÁ.

RESPONSÁVEL TÉCNICO: VER FOLHA 1

DECLARAÇÃO DE QUE O JOVEM ARQUITETO ABAIXO ASSINADO, COMO O TÉCNICO RESPONSÁVEL PELA OBRA, SE RESPONSABILIZA PELAS EXECUÇÕES DESTA OBRA, DE ACordo COM O PROJETO ARQUITETÔNICO, ATENDENDO AS NORMAS TÉCNICAS E A LEGISLAÇÃO PERTINENTE, SOB PENA DE CASSAÇÃO DO ALVARÁ.

ARQUITETO: ANDRÉ LUIZ DE OLIVEIRA CÔRTES
CREA-GO: 17.000-D
CPF: 011.750.141-34
ART: 5220230000000

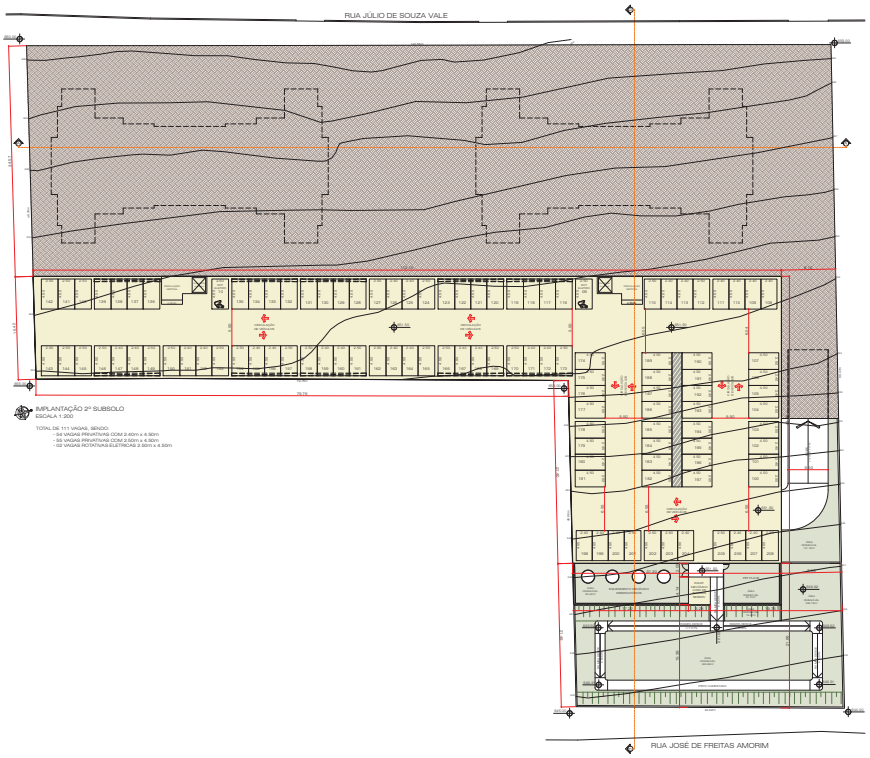

IMPLANTAÇÃO 2º SUBSOLO
ESCALA 1:200

TOTAL DE 111 VAGAS, SENDO:
- 54 VAGAS PRIVATIVAS COM 2.40m x 4.50m
- 55 VAGAS PRIVATIVAS COM 2.50m x 4.50m
- 02 VAGAS ROTATIVAS ELÉTRICAS 2.50m x 4.50m

NÃO COMPUTÁVEL
COMPUTÁVEL 1
COMPUTÁVEL 2
ÁREA PERMEÁVEL = 2.047,58m² (25,57%)

PROJETO SIMPLIFICADO	PROIBIDO COMERCIO	FOLHA 03/05

NOME DO PROJETO: CONSTRUÇÃO HABITACIONAL MULTIFAMILIAR VERTICAL HMV

ENDEREÇO DO PROJETO: RUA: RUA JÚLIO DE SOUSA VALE — LOTE: 15 UNI — QUADRA: B — SETOR: PQ. RURAL ST° CANDIDA — CEP: 06355

TOTAL DE UNIDADES	TOTAL DE VAGAS	Nº DE MEIO-FIO ALTERADO	TOTAL DE PAVIMENTOS	TOTAL DE BLOCOS
03/ 208	624	02 / 208	416	208

DECLARAÇÕES

VER FOLHA 1	PROPRIETÁRIO: ARTIGO 32 DA LEI 5.194/66 - ARTIGO 2º DA LEI 6.496/77 E ARTIGO 9º DA RESOLUÇÃO 218/73 CREA - DECLARO, SOB AS PENAS DA LEI, SER O PROPRIETÁRIO DO IMÓVEL DO ENDEREÇO ACIMA, NO QUADRO DE ÁREAS. CPF/CNPJ: 07.275.514/0001-00 NOME: CYRELA SOUZA VALE DESENVOLVIMENTO IMOBILIÁRIO SPE LTDA
VER FOLHA 1	RESPONSÁVEL TÉCNICO: ARTIGO 1º DA RESOLUÇÃO 218/73 CREA - DECLARO, SOB AS PENAS DA LEI, SER O RESPONSÁVEL TÉCNICO PELO PROJETO ACIMA, NO QUADRO DE ÁREAS. CPF: 237.750-18 NOME: ROBERTO PAIVA
	PROJETISTA: ARTIGO 1º DA RESOLUÇÃO 218/73 CREA - DECLARO, SOB AS PENAS DA LEI, SER O PROJETISTA DO PROJETO ACIMA, NO QUADRO DE ÁREAS. CPF/CNPJ: 07.275.514/0001-00 NOME: CYRELA SOUZA VALE DESENVOLVIMENTO IMOBILIÁRIO SPE LTDA

ORIENTAÇÃO: 0 GRAUS

ÁREA DE LOTE: 8.000,00m² — ÁREA DE PAVIMENTO: 2.000,00m² — ÁREA DE PERMEÁVEL: 2.047,58m²



CORTE C-C (DEP. LIXO / EQP. MEC.)
ESCALA 1:100

CORTE D-D (GUARITA)
ESCALA 1:100

CORTE E-E (PISCINA)
ESCALA 1:100

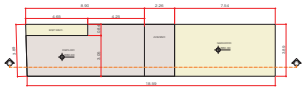

TÉRREO - DEPÓSITO DE LIXO / EQUIPAMENTO MECÂNICO GERADOR
ESCALA 1:100

TÉRREO - GUARITA
ESCALA 1:100

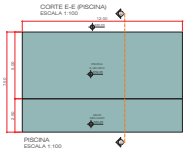

PISCINA
ESCALA 1:100

CORTE A-A (ANEXO LAZER COBERTO)
ESCALA 1:100

CORTE B-B (CIRCULAÇÃO VERTICAL / WC PISCINA)
ESCALA 1:100

PLANTA DO RESERVATÓRIO
(TORRE A e B)
ESCALA 1:200

COBERTURA
(TORRE A e B)
ESCALA 1:200

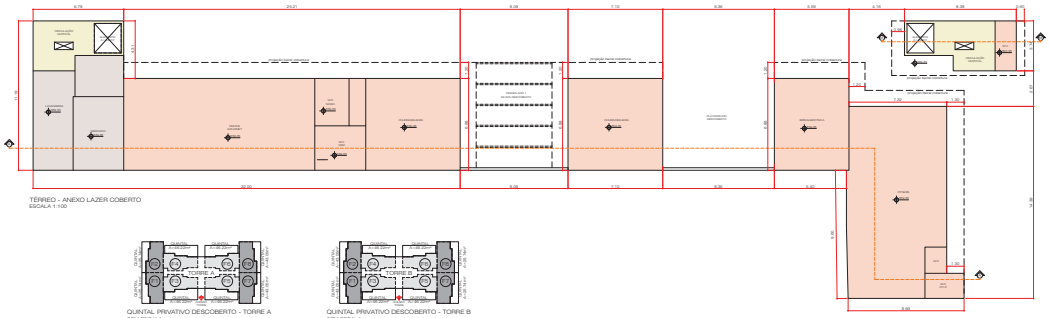

TÉRREO - ANEXO LAZER COBERTO
ESCALA 1:100

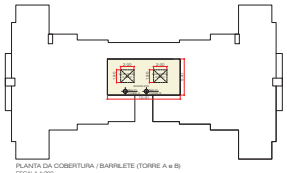

PLANTA DA COBERTURA / BARRILETE (TORRE A e B)
ESCALA 1:200

QUINTAL PRIVATIVO DESCOBERTO - TORRE A
SEM ESCALA

QUINTAL PRIVATIVO DESCOBERTO - TORRE B
SEM ESCALA

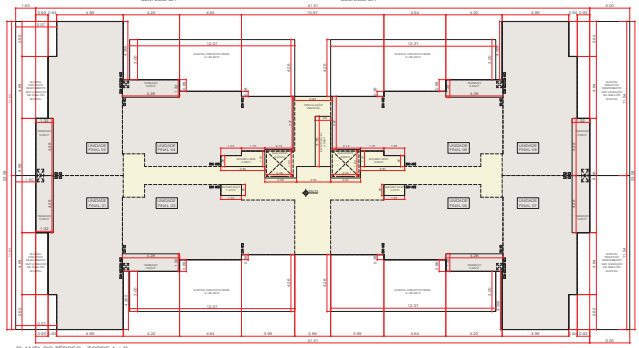

PLANTA DO TÉRREO - TORRE A e B
(VER VARIAÇÃO QUINTAL PRIVATIVO DESCOBERTO APTO FOLHA)
ESCALA 1:100

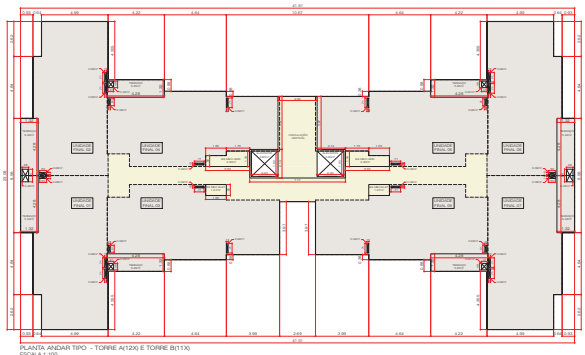

PLANTA ANDAR TIPO - TORRE A(12X) E TORRE B(11X)
ESCALA 1:100

ÁREA COMPUTÁVEL
COMPUTÁVEL 1
COMPUTÁVEL 2
ÁREA PERMEÁVEL = 2147.36m² (20.57%)

PROJETO SIMPLIFICADO	PROBIDIO COMERCIO	FOLHA 04/05

CONSTRUÇÃO HABITACIONAL MULTIFAMILIAR VERTICAL HMV

RUA JÚLIO DE SOUSA VALE — nº
15 UNI — B — 06355
P.Q. RURAL ST.ª CANDIDA — ÁREA: 8640.00m² — ÁREA TABULAR:

DATA	TOTAL ÁREA	Nº ALVARÁ	TOTAL ENTRADAS	TOTAL SAÍDAS
02/2008	624	02 / 2008	410	208

VER FOLHA 1

VER FOLHA 1

DECLARAÇÕES

DECLARO(AMOS) SOB A APRESENTAÇÃO DE ATRIBUIÇÕES DEFINIDAS NA LEI 5194/66 E RESOLUÇÃO 218/73 CREA, ESTAR(EM) HABILITADO(S) A(S) ATRIBUIÇÕES DO(S) PROFISSIONAL(IS) ABAIXO:

CREA-CPF: 142.206.418-00 — ARQUITETO
NOME: ALDO ROCHA LIMA

DECLARO(AMOS) SOB AS PENAS DA LEI QUE AS INFORMAÇÕES, OS DOCUMENTOS E/OU DADOS ORIGINAIS FORNECIDOS PARA A ELABORAÇÃO DESTE PROJETO, SÃO DE MINHA(NOSSA) RESPONSABILIDADE.

CREA-CPF: 142.206.418-00 — ARQUITETO
NOME: ALDO ROCHA LIMA

DECLARO(AMOS) SOB AS PENAS DA LEI QUE A(S) ATRIBUIÇÃO(ÕES) DEFINIDA(S) PELA RESOLUÇÃO 218/73 CREA, ESTOU(AMOS) CIENTE(S) DE QUE SOMENTE ESTAREI(EMOS) RESPONSÁVEL(IS) PELO(S) ITEM(NS) ABAIXO, DURANTE A EXECUÇÃO DA OBRA:

CREA-CPF: 142.206.418-00 — ARQUITETO
NOME: ALDO ROCHA LIMA

ÁREA DE ATUAÇÃO: A - PLANTA BAIXA ESTRUTURAS DE ACORDO COM O PROJETO ARQUITETÔNICO, PLANTA DE COBERTURA, PLANTA DE FORMA, CORTES E DETALHES ESTRUTURAIS, PLANTA BAIXA, CORTE E DETALHAMENTO DAS INSTALAÇÕES HIDROSSANITÁRIAS, ELÉTRICAS, TELEFÔNICAS, ESPECIAIS E ESTRUTURAS DO PRÉDIO, MEMÓRIA DESCRITIVA, CARACTERÍSTICAS E CUBAGEM.

PROPRIETÁRIO: ANTONIO CARLOS DE ALBUQUERQUE
CPF/CNPJ: 000.000.000-00
ENDEREÇO: RUA JÚLIO DE SOUSA VALE, 15
BAIRRO: P.Q. RURAL ST.ª CANDIDA — CIDADE: SÃO PAULO — ESTADO: SP

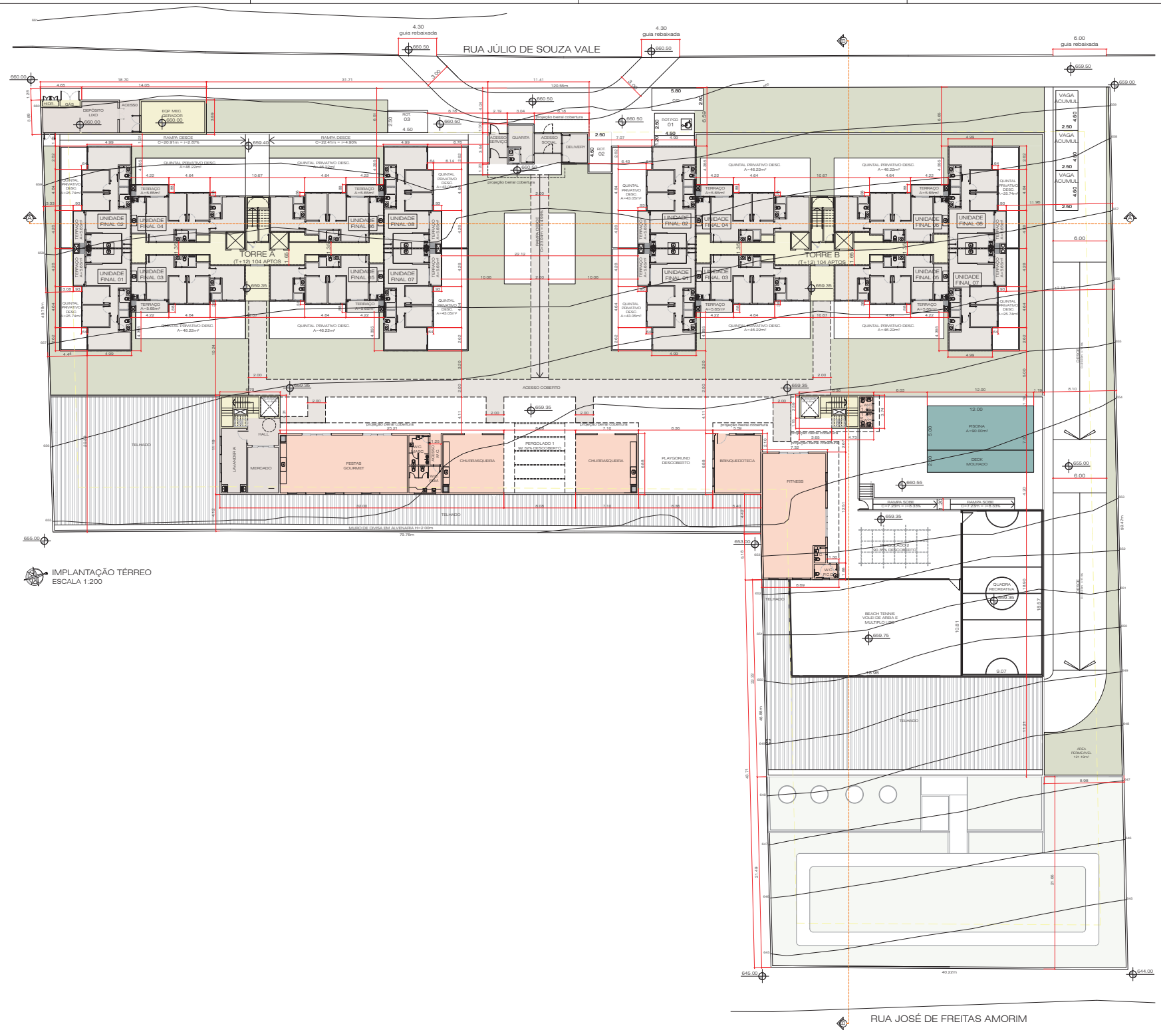

IMPLANTAÇÃO TÉRREO
ESCALA 1:200

- NÃO COMPUTÁVEL
- COMPUTÁVEL 1
- COMPUTÁVEL 2
- ÁREA PERMEÁVEL = 2.047,58m² (25.57%)

PROJETO COMPLETO	PROIBIDO COMERCIO	FOLHA 05/08

OBRA/ TIPO OCUP.: CONSTRUÇÃO HABITACIONAL MULTIFAMILIAR VERTICAL HMV

LOCALIZAÇÃO/ ZONEAMENTO:
RUA: RUA JÚLIO DE SOUSA VALE — Nº
LOTE 15 UNI — QUADRA B — QUARTEIRÃO 06355
BAIRRO PQ. RURAL STª CANDIDA — ZONA: ZM2 (ANT. Z03) — APG: TAQUARAL

Nº DORMITÓRIOS/UNIDADES:	TOTAL DORMITÓRIOS:	Nº BANHEIROS/UNIDADES	TOTAL BANHEIROS	TOTAL UNIDADES
03/ 208	624	02 / 208	416	208

ÁREAS (m2): VER FOLHA 1

SITUAÇÃO SEM ESCALA: VER FOLHA 1

DECLARAÇÕES

PROPRIETÁRIO: DECLARO QUE A APROVAÇÃO DO PROJETO NÃO IMPLICA NO RECONHECIMENTO POR PARTE DA PREFEITURA NO DIREITO DE PROPRIEDADE DO TERRENO.
YT3 CPS INCORPORAÇÕES SPE LTDA
CNPJ 49.053.476.0001-80
KALEL COSTA AIACHE
CPF:043.216.919-90

AUTOR DO PROJETO: DECLARO PARA OS DEVIDOS FINS DE DIREITO, INCLUSIVE NA ESFERA PENAL, QUE O PROJETO FOI ELABORADO COM TOTAL OBSERVÂNCIA À LEGISLAÇÃO EDÍLICA VIGENTE, INCLUSIVE A DE ACESSIBILIDADE PARA OS CASOS PREVISTOS EM LEI
HOGAN & KITAUCHI PROJETOS DE ARQUITETURA LTDA
CAU: 47292
MARGARET ROSE HOGAN
ARQUITETA — CAU: A21733-6
RRT: SI12448250R01CT001 — SEMURB ONLINE

RESPONSÁVEL TÉCNICO: DECLARO QUE:
1. A OBRA SERÁ EXECUTADA DE ACORDO COM O PROJETO APROVADO PELA P.M.C. E SOMENTE APÓS A APROVAÇÃO DOS PROJETOS COMPLEMENTARES JUNTO AS EMPRESAS CONCESSIONARIAS DE SERVIÇOS PUBLICOS, QUANDO NECESSÁRIO.
2. QUALQUER ALTERAÇÃO AO PROJETO SERA IMEDIATAMENTE COMUNICADA A P.M.C. .
YTICON CONSTRUÇÃO E INCORPORAÇÃO LTDA
CREA 2279141-SP
KALEL COSTA AIACHE
ENGENHEIRO CIVIL — CREA:5071241602-SP
ART: 2620241266204 — SEMURB ONLINE

RESERVADO À P.M.C. :

AVMPLD-ARQ-PL-0001-EMB-IMP-R03 JULHO 23/07/2024 15:27:33

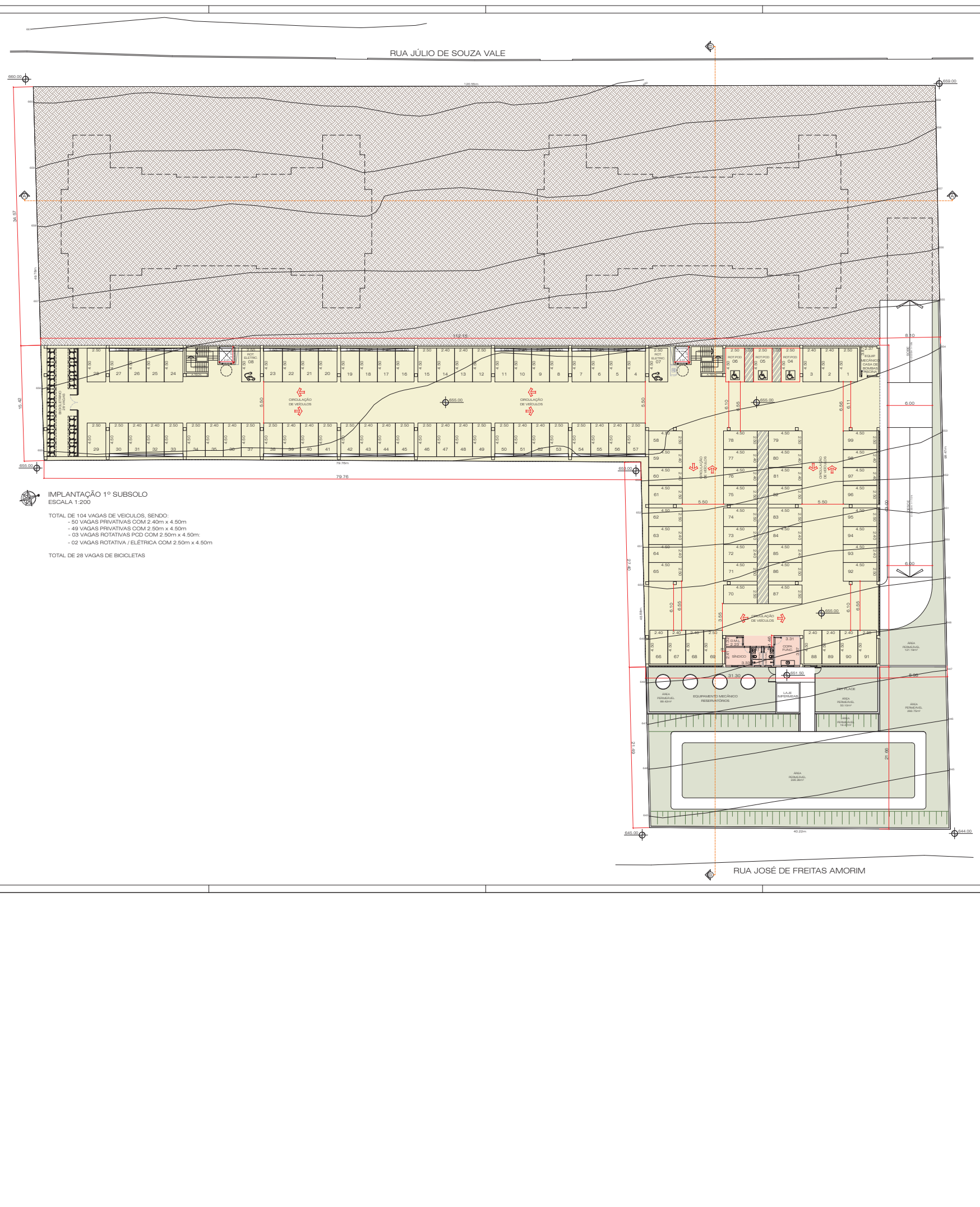

IMPLANTAÇÃO 1º SUBSOLO

ESCALA 1:200

TOTAL DE 104 VAGAS DE VEICULOS, SENDO:
- 50 VAGAS PRIVATIVAS COM 2.40m x 4.50m
- 49 VAGAS PRIVATIVAS COM 2.50m x 4.50m
- 03 VAGAS ROTATIVAS PCD COM 2.50m x 4.50m:
- 02 VAGAS ROTATIVA / ELÉTRICA COM 2.50m x 4.50m

TOTAL DE 28 VAGAS DE BICICLETAS

NÃO COMPUTÁVEL
COMPUTÁVEL 1
COMPUTÁVEL 2
ÁREA PERMEÁVEL = 2.047,58m² (25.57%)

PROJETO COMPLETO	PROIBIDO COMERCIO	FOLHA 06/08

OBRA/ TIPO OCUP.: CONSTRUÇÃO HABITACIONAL MULTIFAMILIAR VERTICAL HMV

LOCALIZAÇÃO/ ZONEAMENTO:
RUA: RUA JÚLIO DE SOUSA VALE Nº
LOTE 15 UNI QUADRA B QUARTEIRÃO 06355
BAIRRO PQ. RURAL STª CANDIDA ZONA: ZM2 (ANT. Z03) APG: TAQUARAL

Nº DORMITÓRIOS/UNIDADES:	TOTAL DORMITÓRIOS:	Nº BANHEIROS/UNIDADES	TOTAL BANHEIROS	TOTAL UNIDADES
03/ 208	624	02 / 208	416	208

ÁREAS (m2): VER FOLHA 1

SITUAÇÃO SEM ESCALA: VER FOLHA 1

DECLARAÇÕES

PROPRIETÁRIO: DECLARO QUE A APROVAÇÃO DO PROJETO NÃO IMPLICA NO RECONHECIMENTO POR PARTE DA PREFEITURA NO DIREITO DE PROPRIEDADE DO TERRENO.
YT3 CPS INCORPORAÇÕES SPE LTDA
CNPJ 49.053.476.0001-80
KALEL COSTA AIACHE
CPF:043.216.919-90

AUTOR DO PROJETO: DECLARO PARA OS DEVIDOS FINS DE DIREITO, INCLUSIVE NA ESFERA PENAL, QUE O PROJETO FOI ELABORADO COM TOTAL OBSERVÂNCIA À LEGISLAÇÃO EDÍLICA VIGENTE, INCLUSIVE A DE ACESSIBILIDADE PARA OS CASOS PREVISTOS EM LEI
HOGAN & KITAUCHI PROJETOS DE ARQUITETURA LTDA
CAU: 47292
MARGARET ROSE HOGAN
ARQUITETA CAU: A21733-8
RRT: SI12448250R01CT001 SEMURB ONLINE

RESPONSÁVEL TÉCNICO: DECLARO QUE:
1. A OBRA SERÁ EXECUTADA DE ACORDO COM O PROJETO APROVADO PELA P.M.C. E SOMENTE APÓS A APROVAÇÃO DOS PROJETOS COMPLEMENTARES JUNTO AS EMPRESAS CONCESSIONARIAS DE SERVICOS PUBLICOS, QUANDO NECESSÁRIO.
2. QUALQUER ALTERAÇÃO AO PROJETO SERA IMEDIATAMENTE COMUNICADA A P.M.C. .
YTICON CONSTRUÇÃO E INCORPORAÇÃO LTDA
CREA 2279141-SP
KALEL COSTA AIACHE
ENGENHEIRO CIVIL CREA:5071241602-SP
ART: 2620241266204 SEMURB ONLINE

RESERVADO À P.M.C. :

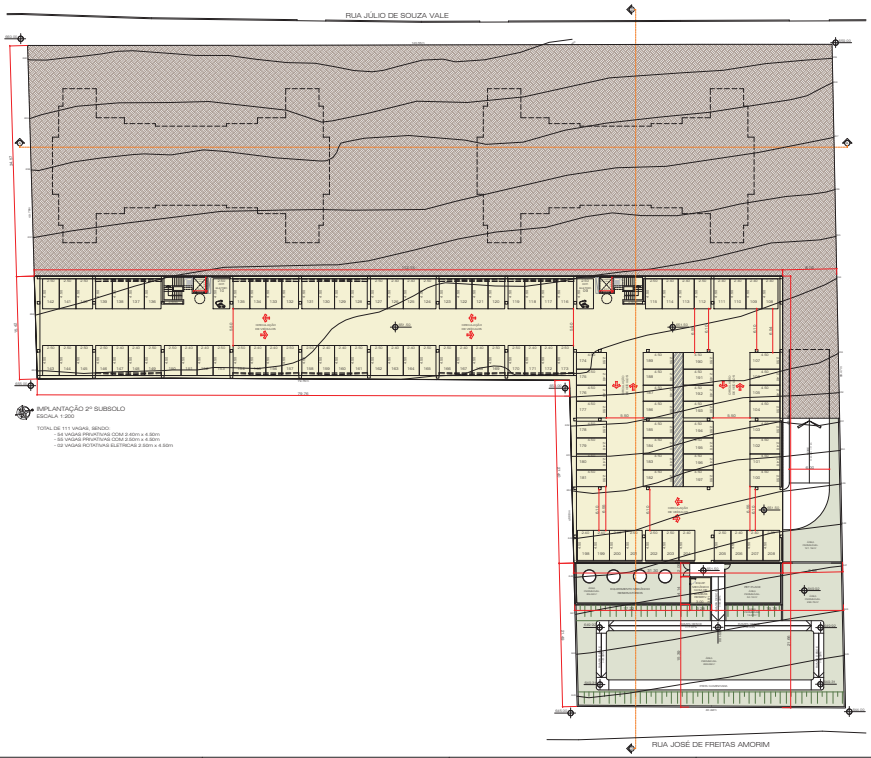

NÃO COMPUTÁVEL
COMPUTÁVEL 1
COMPUTÁVEL 2
ÁREA PERMEÁVEL = 2.047,58m² (25,57%)

PROJETO COMPLETO	PROIBIDO COMERCIO	FOLHA 07/08

CONSTRUÇÃO HABITACIONAL MULTIFAMILIAR VERTICAL HMV

RUA: RUA JÚLIO DE SOUSA VALE
LOTE: 15 UNI QUADRA: B LOTEAMENTO: 06355
BAIRRO: PQ. RURAL STª CANDIDA CIDADE: JOSÉ JOAO - BRA ESTADO: TOCANTINS

ÁREA DO TERRENO	ÁREA CONSTRUÍDA	ÁREA DA PROJEÇÃO	ÁREA TRIBUTÁVEL	ÁREA LIVRE
03/ 208	624	02 / 208	416	208

DECLARAÇÕES

PROPRIETÁRIO

DECLARO, SOB AS PENAS DA LEI, QUE AS INFORMAÇÕES ABAIXO ESTÃO EXPRESSAMENTE ASSUMIDAS E PRESENTES NO PROJETO QUE PRETENDO LEVAR AOS ÓRGÃOS E ENTIDADES DA ADMINISTRAÇÃO PÚBLICA.

RESPONSÁVEL TÉCNICO

DECLARO, SOB AS PENAS DA LEI, QUE AS INFORMAÇÕES ABAIXO ESTÃO EXPRESSAMENTE ASSUMIDAS E PRESENTES NO PROJETO QUE PRETENDO LEVAR AOS ÓRGÃOS E ENTIDADES DA ADMINISTRAÇÃO PÚBLICA.

RESPONSÁVEL PELO ESTUDO GEOTÉCNICO

DECLARO, SOB AS PENAS DA LEI, QUE AS INFORMAÇÕES ABAIXO ESTÃO EXPRESSAMENTE ASSUMIDAS E PRESENTES NO PROJETO QUE PRETENDO LEVAR AOS ÓRGÃOS E ENTIDADES DA ADMINISTRAÇÃO PÚBLICA.

VER FOLHA 1

VER FOLHA 1

VER FOLHA 1

VER FOLHA 1

DIMENSÕES EM METROS

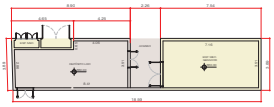

TÉRREO - DEPÓSITO DE LIXO / EQUIPAMENTO MECÂNICO GERADOR
ESCALA 1:100

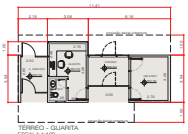

TÉRREO - GUARITA
ESCALA 1:100

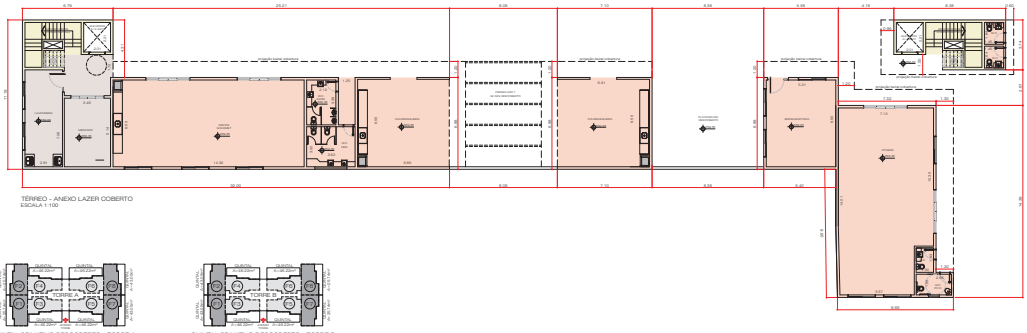

TÉRREO - ANEXO LAZER COBERTO
ESCALA 1:100

PLANTA DO RESERVATÓRIO
ESCALA 1:200

COBERTURA
ESCALA 1:200

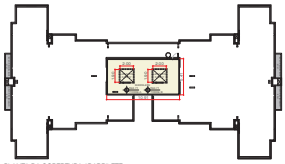

PLANTA DA COBERTURA / BARRILETE
ESCALA 1:200

QUINTAL PRIVATIVO DESCOBERTO - TORRE A
SEM ESCALA

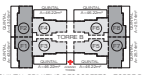

QUINTAL PRIVATIVO DESCOBERTO - TORRE B
SEM ESCALA

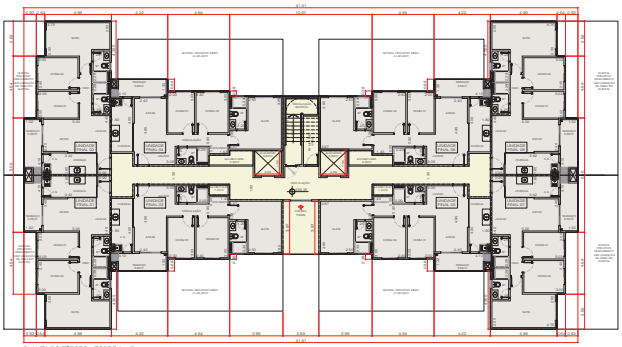

PLANTA DO TÉRREO - TORRE A e B
(VER VARIAÇÃO QUINTAL PRIVATIVO DESCOBERTO APTO FOSTA)
ESCALA 1:100

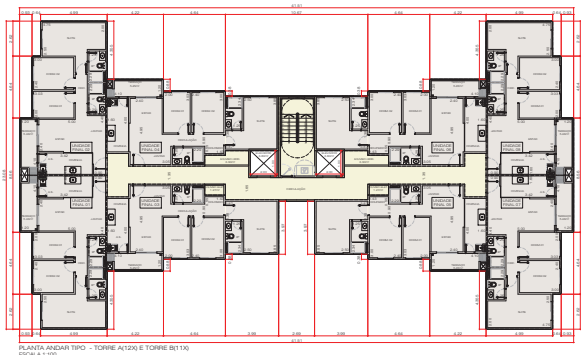

PLANTA ANDAR TIPO - TORRE A(12X) E TORRE B(11X)
ESCALA 1:100

ÁREA COMPUTÁVEL
COMPUTÁVEL 1
COMPUTÁVEL 2
ÁREA PERMEÁVEL = 2147.36m² (20.57%)

PROJETO COMPLETO	PROIBIDO COMERCIO	FOLHA 08/08

CONSTRUÇÃO HABITACIONAL MULTIFAMILIAR VERTICAL HMV

RUA JÚLIO DE SOUSA VALE — nº
15 UNI — B — 06303
PQ. RURAL STª CANDIDA

02/2008	624	02 / 2008	410	208

VER FOLHA 1

VER FOLHA 1

DECLARAÇÕES

DECLARO QUE A APRESENTAÇÃO DO PROJETO NÃO ABRIGA OS DIREITOS DE TERCEIROS, PELO QUE ASSUMO TODAS AS CONSEQUÊNCIAS DE ORDEM CIVIL, ADMINISTRATIVA E PENAL.

DECLARO QUE OS DADOS ACIMA SÃO FIDEDIGNOS.

DECLARO QUE SOU RESPONSÁVEL PELO PROJETO ACIMA DESCRITO, QUE ATENDE AS NORMAS TÉCNICAS E LEGISLAÇÃO EM VIGOR, CONFORME, DECLARADO E DE ACORDO COM OS ESTUDOS PRELIMINARES APROVADOS.

DECLARO QUE O PROJETO ACIMA DESCRITO, ATENDE AS NORMAS TÉCNICAS E LEGISLAÇÃO EM VIGOR, DECLARO TAMBÉM QUE SOU RESPONSÁVEL PELO PROJETO ACIMA DESCRITO, QUE ATENDE AS NORMAS TÉCNICAS E LEGISLAÇÃO EM VIGOR.

DECLARO QUE A ÁREA INDICATIVA DE OCUPAÇÃO DO LOTE E PROJETO ARQUITETÔNICO ATENDE AS DIRETRIZES DO ZONEAMENTO, PARÂMETROS URBANÍSTICOS E AMBIENTAIS DA LEI DE PARCELAMENTO, USO E OCUPAÇÃO DO SOLO DO MUNICÍPIO DE SÃO PAULO, DECRETOS REGULAMENTARES E DIRETRIZES DO PROJETO VIÁRIO, NORMAS TÉCNICAS, LEGISLAÇÃO E OUTRAS.

ARQUITETO(A) RESPONSÁVEL
CREA-SP Nº 0600.600.0
ART Nº 92221230-0
ARQUITETO(A) RESPONSÁVEL
CREA-SP Nº 0600.600.0
ART Nº 92221230-0

PROPRIETÁRIO
CPF/CNPJ
ASSINATURA

ÁREA DO TERRENO (m²) 10.000,00
ÁREA DA GLEBA (m²) 10.000,00
ÁREA DE PRESERVAÇÃO (m²) 0,00
ÁREA DE ALARGAMENTO (m²) 0,00
ÁREA DE RECUO (m²) 0,00
ÁREA DE ESTACIONAMENTO (m²) 0,00
ÁREA DE LAZER (m²) 0,00
ÁREA DE ÔNIBUS (m²) 0,00
ÁREA DE CARGA E DESCARGA (m²) 0,00
ÁREA DE ÔNIBUS (m²) 0,00
ÁREA DE CARGA E DESCARGA (m²) 0,00

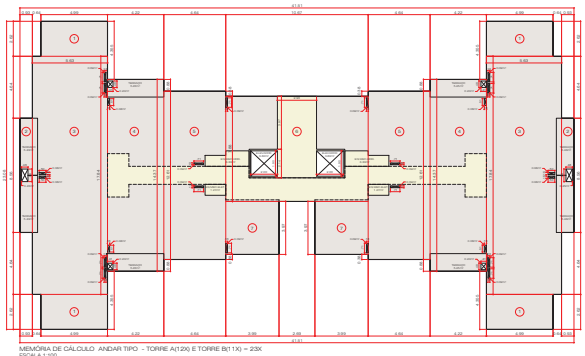

MEMÓRIA DE CÁLCULO ANDAR TIPO - TORRE A(120) E TORRE B(11X) = 23X
ESCALA 1:100

NÃO COMPUTÁVEL
COMPUTÁVEL 1
COMPUTÁVEL 2

ANDAR TIPO

1 4.99 x 2.62 = 13.07 x 4 = 52.28
2 0.93 x 9.56 = 7.96 x 2 = 15.92
3 5.63 x 17.84 = 100.44 x 2 = 200.88
4 4.22 x 14.37 = 60.64 x 2 = 121.28
5 5.44 x 12.61 = 68.61 x 2 = 117.22
6 10.67 x 7.88 = 84.08
7 2.99 x 5.97 = 15.84 x 2 = 31.68

TOTAL CONTORNO = 623.14
VAZIOS TIPO = 11.38
TOTAL = 611.76

COMPUTÁVEL 1 = 532.29
NÃO COMPUTÁVEL = 79.47

VAZIOS

0.13 x 0.71 = 0.09 x 16 = 1.44
0.13 x 0.71 = 0.09 x 4 = 0.36
0.16 x 0.51 = 0.08 x 4 = 0.32
0.16 x 0.60 = 0.08 x 6 = 0.32
0.68 x 0.94 = 0.63 x 2 = 0.60
2.00 x 1.90 = 3.80 x 2 = 7.60

VAZIOS TIPO = 11.38

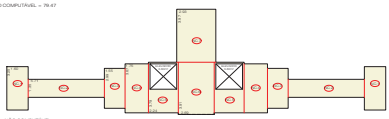

NÃO COMPUTÁVEL

NC1 - (1.60 x 3.20) x 2 = 10.40
NC2 - (1.35 x 5.71) x 2 = 15.42
NC3 - (3.00 x 3.09) x 2 = 9.27
NC4 - (1.75 x 2.67) x 2 = 12.95
NC5 - (2.24 x 3.75) x 2 = 16.88
NC6 - 2.69 x 3.91 = 10.52
NC7 - 2.93 X 3.97 = 11.63

TOTAL PARCIAL = 87.07 m²
VAZIOS 7.60m²
TOTAL NÃO COMPUTÁVEL - 87.07 - 7.60 = 79.47m²

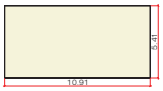

BARRILETE (NC)



RES.SUP. (NC)

ÁTICO (BARRILETE + RESERVATÓRIO)
1 10.91 x 5.41 = 59.02 x 2 = 118.04

TOTAL NÃO COMPUTÁVEL = 118.04

MEMÓRIA ÁTICO - TORRE A E B
ESCALA 1:200

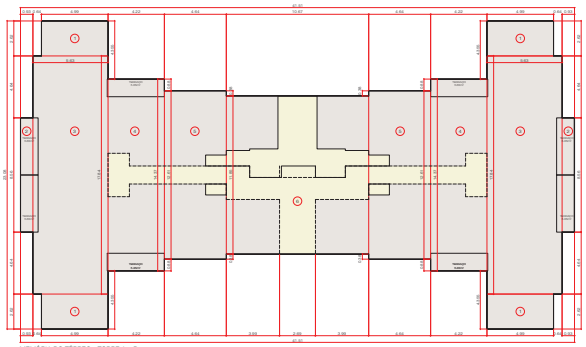

MEMÓRIA DO TÉRREO - TORRE A e B
ESCALA 1:100

NÃO COMPUTÁVEL
COMPUTÁVEL 1
COMPUTÁVEL 2

ANDAR TÉRREO

1 4.99 x 2.62 = 13.07 x 4 = 52.28
2 0.93 x 9.56 = 7.96 x 2 = 15.92
3 5.63 x 17.84 = 100.44 x 2 = 200.88
4 4.22 x 14.37 = 60.64 x 2 = 121.28
5 5.44 x 12.61 = 68.61 x 2 = 117.22
6 10.67 x 11.96 = 126.44

TOTAL = 633.92

COMPUTÁVEL 1 = 536.07
NÃO COMPUTÁVEL = 97.75

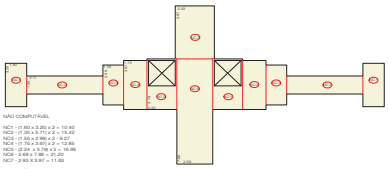

NÃO COMPUTÁVEL

NC1 - (1.60 x 3.20) x 2 = 10.40
NC2 - (1.35 x 5.71) x 2 = 15.42
NC3 - (1.55 x 2.98) x 2 = 9.27
NC4 - (1.75 x 3.67) x 2 = 12.85
NC5 - (2.24 x 3.75) x 2 = 16.88
NC6 - 2.69 x 3.91 = 10.52
NC7 - 2.93 X 3.97 = 11.63

TOTAL NÃO COMPUTÁVEL - 97.75 m²

NÃO COMPUTÁVEL
COMPUTÁVEL 1
COMPUTÁVEL 2

MEMÓRIA DE CÁLCULO	FOLHA 1/3

RUA JÚLIO DE SOUSA VALE
15 UNI
PQ. RURAL ST° CÂNDIDA
06355

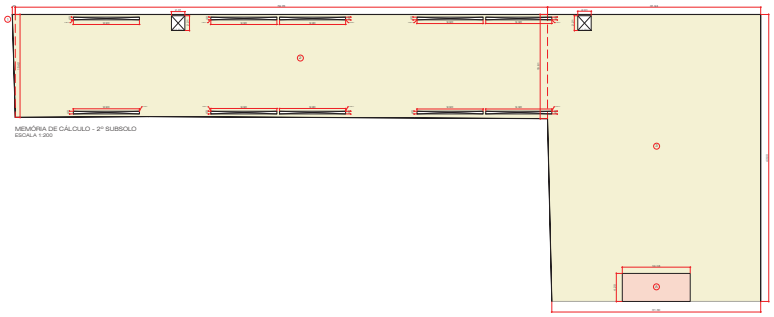

MEMÓRIA DE CÁLCULO - 2º SUBSOLO
ESCALA 1:200

1º SUBSOLO:

1 - 31,00 x 17,00 (A) = 31,00²
2 - 21,00 (MEDIA ENTRE 21,00 E 21,00) x 21,00 (B) = 441,00
3 - 21,00 (MEDIA ENTRE 21,00 E 21,00) x 17,00 (C) = 357,00

TOTAL - 1º SUBSOLO

1029,00 (M²)

TOTAL - 1º SUBSOLO - 1 VAGA 24

COMPUTÁVEL 1:

4 - 10,70 x 6,00 = 64,20

TOTAL COMPUTÁVEL 2 = 64,20
TOTAL NÃO COMPUTÁVEL - 1 VAGA 24

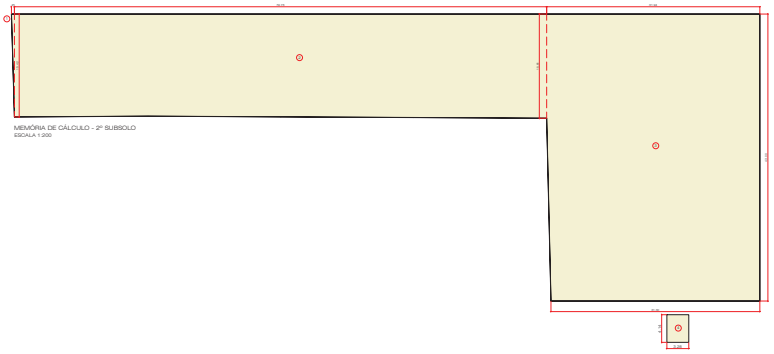

MEMÓRIA DE CÁLCULO - 2º SUBSOLO
ESCALA 1:200

2º SUBSOLO:

1 - 31,00 x 17,00 (A) = 31,00²
2 - 21,00 (MEDIA ENTRE 21,00 E 21,00) x 21,00 (B) = 441,00
3 - 21,00 (MEDIA ENTRE 21,00 E 21,00) x 17,00 (C) = 357,00

TOTAL - 2º SUBSOLO

1029,00 (M²)

TOTAL - 2º SUBSOLO - 1 VAGA 24

COMPUTÁVEL 1:

4 - 10,70 x 6,00 = 64,20

TOTAL COMPUTÁVEL 2 = 64,20
TOTAL NÃO COMPUTÁVEL - 1 VAGA 24

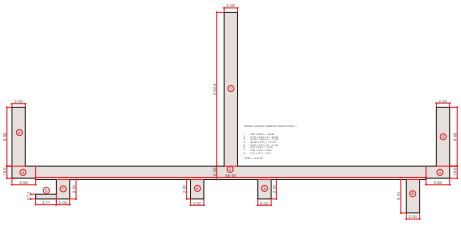

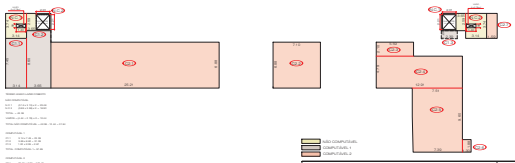

NÃO COMPUTÁVEL
COMPUTÁVEL 1
COMPUTÁVEL 2

MEMÓRIA DE CÁLCULO	FOLHA: 23
ÁREA: RUA JÚLIO DE SOUSA VALE	
LOTE: 15 UNI QUADRA: B	QUADRAMA: 06355
BAIRRO: PQ. RURAL STª CANDIDA	ÁREA: 4640,00(M²) ÁREA TOTAL CONSTRUÍDA:

RESPONSÁVEL PELO CÁLCULO: CREA: ASSINATURA:

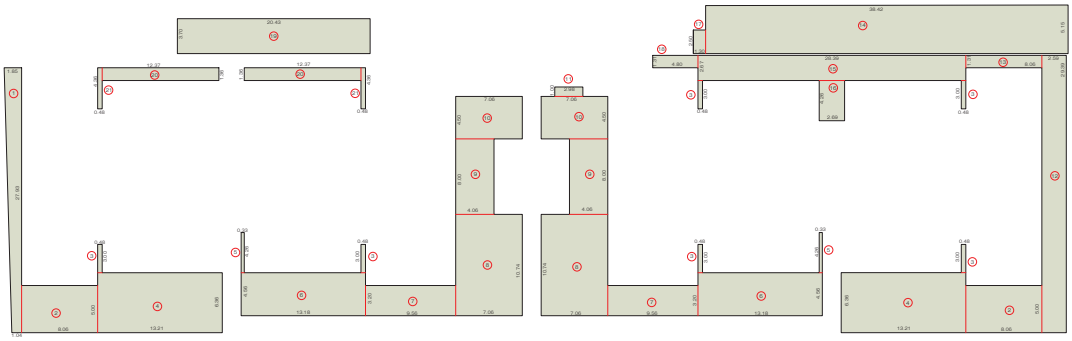

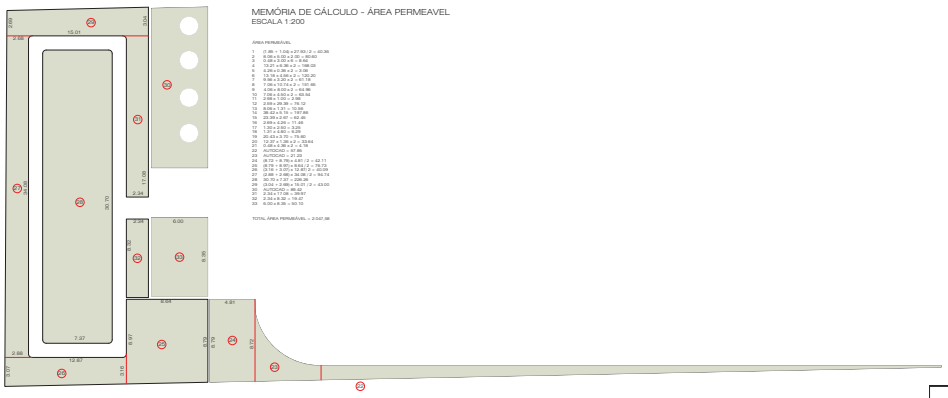

MEMÓRIA DE CÁLCULO - ÁREA PERMEAVEL
ESCALA 1:200

ÁREA PERMEÁVEL

1 (1.36 + 1.06) x 27.93 / 2 = 60.36
2 9.06 x 5.00 x 2.00 = 90.60
3 0.45 x 9.00 x 6 = 9.90
4 13.21 x 9.00 x 2 = 237.78
5 0.26 x 0.36 x 2 = 0.36
6 13.19 x 2.64 x 2 = 139.20
7 9.56 x 3.95 x 2 = 75.56
8 7.06 x 10.74 x 2 = 151.88
9 4.06 x 8.00 x 2 = 64.96
10 7.06 x 7.00 x 2 = 98.84
11 2.68 x 1.00 = 2.68
12 2.59 x 29.38 = 76.12
13 2.59 x 29.38 = 76.12
14 36.22 x 5.15 = 187.66
15 29.39 x 2.67 = 62.45
16 2.59 x 4.00 = 10.36
17 1.00 x 2.60 = 2.60
18 1.01 x 0.60 = 0.60
19 2.59 x 29.38 = 76.12
20 12.27 x 1.36 x 2 = 33.44
21 0.45 x 0.36 x 2 = 0.18
22 AUTOCAD = 21.23
23 AUTOCAD = 21.23
24 (8.72 + 8.78) x 6.87 / 2 = 42.11
25 (8.78 + 8.72) x 6.87 / 2 = 42.11
26 (5.19 + 5.07) x 12.87 / 2 = 32.09
27 (2.66 + 2.66) x 34.08 / 2 = 90.74
28 AUTOCAD = 0.60
29 (3.00 + 2.99) x 19.01 / 2 = 43.00
30 AUTOCAD = 98.52
31 2.34 x 6.00 = 14.04
32 2.34 x 8.36 = 19.57
33 6.00 x 8.36 = 50.10

TOTAL ÁREA PERMEÁVEL = 2.047,88

MEMÓRIA DE CÁLCULO	FOLHA 3/3

RUA: RUA JÚLIO DE SOUSA VALE Nº

LOTE: 15 UNI QUADRA: B QUARTEIRÃO: 06355

BAIRRO: PQ. RURAL ST.ª CANDIDA ZONA: ZN2 (ANT. ZE8) APG: TAQUARAL

ASSINATURA DO RESPONSÁVEL TÉCNICO DATA ASSINATURA DO PROPRIETÁRIO

3. FICHA INFORMATIVA DO CADASTRO FÍSICO DO IMÓVEL

PREFEITURA MUNICIPAL DE CAMPINAS

Secretaria Municipal de Planejamento e Urbanismo
Departamento de Informação Documentação e Cadastro
Coordenadoria Departamental de Atendimento ao Cliente
FICHA INFORMATIVA DO CADASTRO FÍSICO DO IMÓVEL

229399

Data Emissão:
23/02/2024

Válida por 6 meses para glebas e 1 ano para lotes, contados da data de sua expedição, salvo alterações da legislação vigente.

"É de responsabilidade civil do proprietário a conferência de medidas e área do lote ou gleba constantes no cadastro da Prefeitura em relação aos dados contidos na matrícula. Havendo divergências, estas deverão ser retificadas em cartório, para posterior atualização cadastral."

Nome do Requerente			Telefone
YT3 CPS INCORPORACOES SPE LTDA			(19) 3236 -3546
Endereço			**Número**
RUA JULIO DE SOUSA VALE			310
Loteamento	**Lote/Gleba**	**Quarteirão/Quadra**	**Área(M²)**
PARQUE RURAL FAZENDA SANTA CÂNDIDA	015-UNI	06355-B	8007.18
Tipo 1 (habite-se/CCO)	**M²**	**Tipo 2 (habite-se/CCO)**	**M²**

Responsável Técnico **Proprietário**

Protocolo	Requerimento	Preenchido por	Matrícula
		BRUNO CARVALHO DE MOURA LOPES	

Cód. Cartográfico	Faixa Embratel	Faixa Telefônica
3261.51.72.0296.01001		

Sem Escala

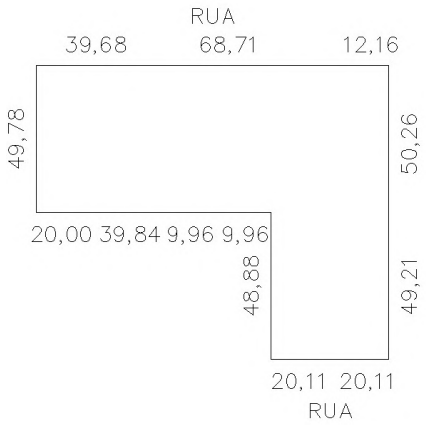

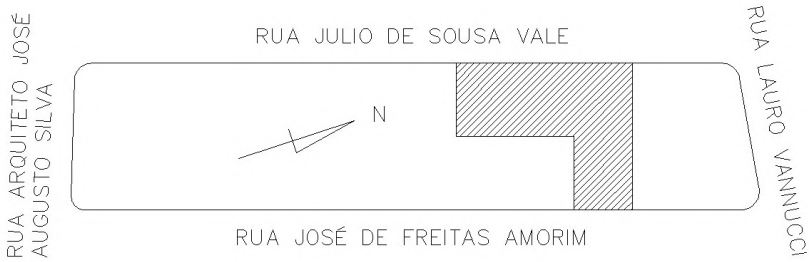

OBSERVAÇÕES:
ANEXAÇÃO DE LOTES E ATUALIZAÇÃO CADASTRAL CONFORME PROT. 2023/11/08817, PLANTA N° 3261.5172.5.
O CÓDIGO CARTOGRÁFICO RESULTANTE É: 3261.51.72.0297.

●	○	○	●	○	○	○	●
PLANTA	**LEVANTAMENTO**	**SUBDIVISÃO**	**ANEXAÇÃO**	**MODIFICAÇÃO**	**RETIFICAÇÃO**	**QUARTEIRÃO**	**CROANAFLEX**

LEGISLAÇÃO AERONÁUTICA

Nº Requerimento:
229399
Data Emissão:
23/02/2024

DECEA/AGA Departamento de Controle do Espaço Aéreo | SRPV - Serviço Regional de Protoeção ao Vôo.
Embasamento legal e demais informações consultar:
https://restricoes-aeroportuarias.campinas.sp.gov.br

LEGISLAÇÃO AEROPORTUÁRIA:

CRITÉRIOS (Obrigação da Prefeitura)
Para construir, ampliar ou regularizar edificação que se enquadre em pelo menos uma das condições abaixo é obrigatória a apresentação de autorização do SRPV:
- É obrigatória à solicitação ao DECEA se o objeto se elevar acima do terreno mais de 30 metros de altura e ultrapassar a altitude de 811,50 m. ICA 11-408/2020, 10.2.1.g(superfície horizontal externa SDYH)

LIMITES (Valores de referência calculados conforme a portaria que poderão ser avaliados pelo SRPV)
- Altitude máxima do topo da edificação/objeto na coordenada selecionada: 811.50 m (superfície horizontal externa SDYH)
- Altura máxima do topo da edificação/objeto na coordenada selecionada: 157.50 m
- Altitude no solo: 654,27 m (coordenada 289848.00,7471906.00 interpolada / MDT - Laser Aerotransportado Aerocamp 2014)

Observações complementares
Altura: Distância vertical em relação a uma referência no solo;
Altitude: Distância vertical em relação a nível médio dos mares (datum vertical do Sistema Geodésico Brasileiro: Imbituba)
Altitude no solo: Altitude de referência calculada com a utilização de Modelo Digital de Terreno (MDT) processada a partir da interpolação de pontos classificados com o “tipo terreno” de densidade de aproximadamente 2 pontos por m², obtidos com a tecnologia de aquisição aerotransportada de dados LIDAR (Light Detection And Ranging) em Julho de 2014. A altitude fornecida é calculada no centroide do lote, dependendo da posição da construção do terreno, o valor pode mudar, principalmente em terrenos maiores. Movimentações de terra (corte e aterro) posteriores a Julho de 2014, bem como alterações indicadas no projeto pode interferir neste valor. Portanto, no caso de grandes terrenos ou de situações onde a altitude do objeto projetado for parecida com a “altitude máxima” da superfície mais restritiva, assim como em caso de movimentos de terra, deve-se considerar uma outra análise pormenorizada ou, em alguns casos, o desenvolvimento de um levantamento planialtimétrico mais recente.

SANASA CAMPINAS

INFRA-ESTRUTURA

Rede de Distribuição de Água: ● **Sim** ○ **Não**

LOCALIZAÇÃO:

Terço favorável ○ **Terço oposto** ● **Passeio** ○

Rede coletora de esgoto: ○ **Sim** ● **Não**

LOCALIZAÇÃO:

Terço favorável ○ **Terço oposto** ○ **Passeio** ○ **Viela Sanitária** ○

Faixa de Viela Sanitária: ○ **Sim** ● **Não** **(Vide posição no lote em escala)**

Antes de construir consultar o regulamento dos serviços da SANASA

Os imóveis que se enquadrarem na resolução SAN. T. IN. NT 30 informada no site da SANASA e agências de atendimento, deverão consultar a SANASA para verificar as condições de abastecimento de água, esgotamento sanitário e necessidade de tratamento de esgoto interno.
Residências unifamiliares estão isentas da respectiva consulta.

INFORMAÇÕES ZONEAMENTO

Nº Requerimento:
229399
Data Emissão:
23/02/2024

Cód. Cartográfico
3261.51.72.0296.01001

Matrícula	Responsável Zoneamento
	ROSSIMARI IZIDIA OLIVEIRA LIMA

Macrozona
Macrometropolitana; (APG): Taquaral

Zoneamento
Zona ZM2 - Zona Mista 2, Resolução CONAMA 004/95, Portaria COMAER 249/GC5/2011.
Verificar a aplicabilidade da norma de transição prevista na Lei Compl. 208/2018 - art 197 - § 1°.
Zoneamento anterior, para efeito de Coeficiente de Aproveitamento Básico (CA bas), nos termos do Parágrafo único artigo 67 da LC 208/18: zona 03-três.
Deverá ser observado o Decreto 18.669/15.
Verificar o disposto no decreto de aprovação de loteamento: 11.569/21-07-1994 e atualizações posteriores em consonância com as diretrizes urbanísticas definidas pelo Plano Diretor para a região, salvo os casos que o mesmo definiu tratamento especial.

Imagem

4. INFORME TÉCNICO – SANASA

SOCIEDADE DE ABASTECIMENTO DE ÁGUA E SANEAMENTO S.A
Av. da Saudade 500 - Bairro Ponte Preta - CEP 13041-903 - Campinas - SP

SANASA/SANASA-DP/SANASA-DP-DT/SANASA-DP-DT-TP/SANASA-DP-DT-TP-TPD

SAN.INFORME TÉCNICO

Campinas, 22 de março de 2024.

Número: 0057/2024
Protocolo: SANASA.2023.0000013538-70

OBJETIVO

DIRETRIZ PARA ESTUDO DE VIABILIDADE

IDENTIFICAÇÃO E CARACTERIZAÇÃO DO EMPREENDIMENTO

REQUERENTE:	YT3 CPS INCORPORAÇÕES SPE LTDA		
NOME:	Sem denominação		
LOCALIZAÇÃO:	Rua Júlio de Sousa Vale, S/N - Lote 15 UNI - Quadra B - Quarteirão 6355		
TIPO:	Condominio Residencial Vertical		
ÁREAS(m²)	**Total:** 8.007,18	**Resid. Construída:** 21.576,63	**Com. Construída:** Não tem
	Ind. Construída: Não tem	**Institucional:** Não tem	**Lazer:** Não tem
Nº UNIDADES:	**Residenciais:** 200 unidades de 3dormit.	**Comerciais:** Não tem	**Industriais:** Não tem
POPULAÇÃO PREVISTA (hab.)	**Fixa:** 800	**Flutuante:** Não tem	
VAZÕES PREVISTAS (l/s)	**Demanda de Água:** Qadução.:2,222	**Esgotos Sanitários:** Qmáx.horária:2,667	**Efluentes Ind. Pré - Tratados:** Não tem
SETOR DE ABASTECIMENTO	Zona Baixa Norte PUCC - 151		
SETOR DE ESGOTAMENTO	Anhumas		

OBSERVAÇÕES GERAIS

1. A Viabilidade Técnica, no âmbito de competência da SANASA, é exclusivamente de abastecimento e esgotamento, não desobrigando interessado de aprovações pertinentes em outros órgãos.

2. Antes da aprovação dos Projetos Hidráulicos Sanitários, o empreendedor deverá formalizar contrato para implantação das obras previstas para atendimento. Deverá apresentar Projeto Hidráulico Sanitário - phs o empreendimento que se enquadrar no item 4.7 da SAN.T.IN.NT 30.

3. A validade deste Informe Técnico é de 06 (seis) meses. Caso o contrato não tenha sido formalizado até esse prazo, o empreendedor deverá solicitar nova consulta de viabilidade para atendimento.

4. Os projetos a serem apresentados para aprovação SANASA, deverão seguir as normas técnicas da ABNT e SANASA. De acordo com o Decreto nº 12.342 de 27 de Setembro de 1978, artigo 12 – III – e Resolução ARES-PCJ nº 145 de 19 de Julho 2016 - artigo 52 e Lei nº 11445 de 05 de Janeiro de 2007 – Art. 45, não será permitida a interconexão de tubulações ligadas diretamente a sistemas públicos com tubulações que contenham água proveniente de outras fontes de abastecimento.

5. O prazo para aprovação dos projetos será estipulado após avaliação do porte das obras previstas.

6. Através da Lei Municipal Complementar nº 13 de 04 de Maio de 2006, será obrigatório a instalação de hidrômetros por unidade, proporcionando a medição individualizada, em condomínios, devendo ser consultada as Normas SANASA - SAN.T.IN.IT 103; SAN.T.IN.IT 105.

6.1. De acordo com SAN.P.IN.NP 43 – SMR – Sistema de Medição Remota: “Os sistemas de medição remota devem ser utilizados, nas ligações de água da SANASA, priorizando os grandes consumidores, condomínios com ligações individualizadas, clientes com contrato de fidelidade, clientes com medição de efluentes, consumidores em locais de difícil acesso e demais locais de interesse da Sanasa”.

7. Conforme NBR 12.218 – Projeto de Rede de Distribuição de Água para abastecimento público, deve-se garantir uma pressão dinâmica mínima de 10 mca, assim, para a elaboração do projeto hidráulico sanitário deve ser considerada a pressão de 10mca no hidrômetro. Conforme Resolução ARES-PCJ nº 145 de 19 de Julho 2016, as edificações com 3 ou mais pavimentos e onde a entrada do Reservatório Elevado for superior a 10 metros de altura em relação ao passeio onde está posicionado o hidrômetro, deverão possuir Reservatório Inferior e Instalação Elevatória Conjugados.

8. Conforme Resolução ARES-PCJ nº 145 de 19 de Julho 2016 Art. 115: A SANASA não estará obrigada a proceder a ligação de esgoto quando a profundidade do ramal predial, medida a partir da soleira do meio fio até a geratriz interna inferior da tubulação do ramal predial, for superior a 80cm, devendo também o ramal predial interno estar aparente.

9. -O empreendedor deverá se responsabilizar pelas aprovações, e/ou autorizações e/ou licenciamentos junto aos órgãos ambientais Municipais, Estaduais ou Federais ou em outras concessionárias, se for o caso, para a realização das obras internas e/ou externas, bem como pelo atendimento aos Termos de Compromisso de Recuperação Ambiental, oriundos das obras de abastecimento de água e/ou esgotamento sanitário para atendimento exclusivo ao empreendimento.

- Havendo interferências de travessias subterrâneas ou aéreas de redes coletoras ou coletores de esgotos em cursos d´água superficiais, a definição final do perfil topográfico das tubulações deverá se dar após a aprovação dos estudos hidrológicos e a consequente publicação das outorgas pelo Departamento de Água e Energia Elétrica - DAEE.

- Após a aprovação junto ao GRAPROHAB, o empreendedor deverá enviar à SANASA, o certificado GRAPROHAB, o parecer da CETESB e o Termo de Compromisso do GRAPROHAB, juntamente com projeto executivo (hidráulico, elétrico de automação e estrutural), para aprovação, fiscalização e arquivo.
- O início de ocupação do empreendimento deve ser precedido da obtenção da devida Licença de Operação da CETESB, o que não isenta o licenciamento ambiental, caso legalmente exigível, de empreendimentos que venham a ser implantados nos lotes. (Fonte: certificado GRAPROHAB – CETESB)
- O Termo de Recebimento Definitivo de obras assinado pela SANASA somente se dará com a entrega da Licença de Operação do empreendimento emitida pela CETESB.

10. Este Informe Técnico é válido para fins de Licenciamentos – LP (Licença Prévia) e LI (Licença de Instalação), na Prefeitura Municipal de Campinas (PMC), sendo que para a LO (Licença de Operação) deverá atender as exigências que constam neste documento.

11. O abastecimento do empreendimento poderá ser através de ligação em 2” a partir da Rede de Distribuição de água a executar em PEAD 90mm a partir da rede de distribuição de água existente em PEAD 160mm localizada na rua Lauro Vannucci. Para obras de abastecimento, ver item 1.1 da tabela abaixo.

12. Considerando que o empreendimento em questão é de categoria não singular, com uma concentração populacional equivalente de 800 habitantes, acarretará um Acréscimo de Demanda no consumo de água não previsto, descrito na tabela abaixo, razão pela qual, a SANASA terá despesas adicionais para implantar obras de reforço no sentido de garantir o regular funcionamento do Sistema de Abastecimento na região.

13. O esgotamento do empreendimento poderá ser feito através de ligação em rede coletora de esgoto de ø150mm a executar conectando na rede coletora em PVC 150mm existente na rua Lauro Vannucci. Para obras de esgotamento ver item 2.2 da tabela abaixo.

14. Estação de Tratamento de Esgoto:

14.1- Sistema de Afastamento e Tratamento em Operação:
Para atender a Lei Municipal nº 8.838, de 15 de Maio de 1996 e a Resolução de Diretoria – SAN.T.IN.RD 20 de 03/07/2009, deverá ter seus esgotos tratados na Estação de Tratamento de Esgoto (ETE) do Anhumas, e participar financeiramente com valor equivalente a população a ser esgotada, nas obras de ampliação do sistema.

14.2- Salienta-se que fica impossibilitado a utilização de infiltração no solo.

14.3- SALIENTA-SE QUE a ocupação do empreendimento não poderá se dar enquanto a rede de esgotos do empreendimento em questão não estiver conectada à Estação de Tratamento de Esgotos Anhumas em funcionamento, podendo ser o empreendedor responsabilizado por perdas e danos por adquirentes do imóvel que se virem impedidos de habitar construções em razão de impasse a esse respeito, ainda que essa responsabilização decorra de mera culpa na eleição de alternativa sujeita a percalços e imprevistos que lhe escapam ao domínio.

15. Segue anexo planta, com o Sistema de Abastecimento e Esgotamento, de acordo com as Diretrizes nº5828 R00.

OBSERVAÇÕES:

Existe faixa de viela sanitária instituída no lote em estudo. Deverá ser verificado a necessidade de aplicação da norma SAN.T.IN.NT 21: Norma Técnica para Apresentação de Projetos de Uso e Ocupação da Faixa de Viela Sanitária e/ou Faixa de Servidão para imóveis destinados a residências multifamiliares e edifícios corporativos multipavimentos ou a SAN.T.IN.NT 12: Norma Técnica para Análise de Uso e Ocupação da Faixa de Viela Sanitário e/ou Faixa de Servidão para Imóveis Destinados a Residências Unifamiliares e Imóveis Comerciais.

16. Este documento substitui o informe técnico de número 0134-2023.

ACRÉSCIMO DE DEMANDA (l/s)	2,086*

PARTICIPAÇÃO DO EMPREENDEDOR NAS OBRAS PREVISTAS	PARTICIPAÇÃO (%)
Descrição das Obras	
1- Abastecimento de Água	
(Vide itens 6 , 7 , 9 , 10 ,11 e 12 das Observações Gerais)	
1.1- Rede de abastecimento de água a executar.	
Trecho 1-2 - PEAD 110mm x 65,00m	51,05
Trecho 2-3 - PEAD 90mm x 126,00m	100,00
*Descontada vazão referente a 08 lotes;	
2- Esgotamento e Tratamento	
(Vide itens 8 , 9 , 10 , 13 e 14 das Observações Gerais)	
2.1- Estação de Tratamento de Esgoto (ETE) - Anhumas	Pop. Equivalente=800hab.
2.2- Obras de esgotamento:	
- Rede Coletora de Esgoto a executar	
Trecho A-B - PVC ø150mm x 135,00m	100,00
- Interceptor de esgoto Santa Cândida ME - Proj. n°20090290-001/003 - Existente	
Trecho PI01 - PV 05. - 200mm - extensão de 50,00m	39,57
Travessia Córrego	39,57
Trecho PV05-PV01=PV25 - 500mm - extensão de 249,20	4,43
- Interceptor Esgoto Santa Cândida MD - Proj. nº 20030376-004 a 005 – Existente	
Trecho PV25-PV24 - 500mm - extensão de 146,20 (tunel linner - ø1400mm x 141,00m)	4,43
Trecho PV24-PV20 - 500mm - extensão de 283,80	4,43
- Interceptor Esgoto Santa Cândida MD - Proj. nº 20030376-001 a 003 – Existente	
Trecho PV 20 - PV 16. - CPRFV 500mm - extensão de 268,40m	3,29
Trecho PV 16 - PV 11. - CPRFV 500mm - extensão de 226,25m	3,14
FF 500mm - extensão de 20,00m	3,14
Trecho PV 11 - PV 06. - CPRFV 500mm - extensão de 185,00m	3,03
FF 500mm - extensão de 69,55m	3,03
Trecho PV 06 - PV 03. - CPRFV 500mm - extensão de 208,00m	3,03
Trecho PV 03 - PV 02. - FF 500mm - extensão de 80,00m	3,03
Trecho PV 02 - PV 1A. - CPRFV 500mm - extensão de 8,35m	3,03
Trecho PV 1A - PV 01. - CPRFV 500mm - extensão de 91,65m	2,98
- Estação Elevatória de Esgoto 03 - Proj. nº 20030375 – Existente	
Hman=64,97m - Pot=150cv	2,87
-Linha de Recalque de Esgoto - Proj. nº 20030375-004/005/006 – Existente	
Trecho EEE3 - PV 23. - FF 300mm - extensão de 1.773,50m	2,87
Travessia Rodovia Campinas-Mogi	2,87
-Emissário Santa Cândida Anhumas – projeto 20030375-007/008 – executado	
Trecho PV 23 - PV 12. - CPRFV 500mm - extensão de 444,60m	0,91
-Travessia Ribeirão Anhumas- a remanejar	
Trecho PV 12 - PV 06. - FF 600mm - extensão de 65,00m	0,91
-Emissário Santa Cândida Anhumas – a remanejar (Interceptor Parque Imperador) projeto 20210123	
Trecho PV 06 - ETE. - CC 800mm - extensão de 418,66m (338,64 em MND)	0,56

Assinam o documento:

1º - Responsável pela elaboração

2º - Coordenadora de Planej. e Projetos

3º - Gerente de Planejamento e Projetos

4º - Diretor Técnico

Documento assinado eletronicamente por **LUCAS CORDEIRO BARBOSA DIJIGOW**, **Engenheiro(a) I**, em 22/03/2024, às 16:25, conforme art. 10 do Decreto 18.702 de 13 de abril de 2015.

Documento assinado eletronicamente por **LUCI LORENCON MANARA**, **Coordenador(a) de Diretrizes**, em 25/03/2024, às 11:46, conforme art. 10 do Decreto 18.702 de 13 de abril de 2015.

Documento assinado eletronicamente por **ROVÉRIO PAGOTTO JUNIOR**, **Gerente de Planejamento de Projetos**, em 25/03/2024, às 14:02, conforme art. 10 do Decreto 18.702 de 13 de abril de 2015.

Documento assinado eletronicamente por **MARCO ANTONIO DOS SANTOS**, **Diretor(a) Técnico**, em 26/03/2024, às 12:11, conforme art. 10 do Decreto 18.702 de 13 de abril de 2015.

A autenticidade do documento pode ser conferida no site https://sei.campinas.sp.gov.br/verifica informando o código verificador **10602613** e o código CRC **03F650E0**.

SANASA.2023.0000013538-70 10602613v2

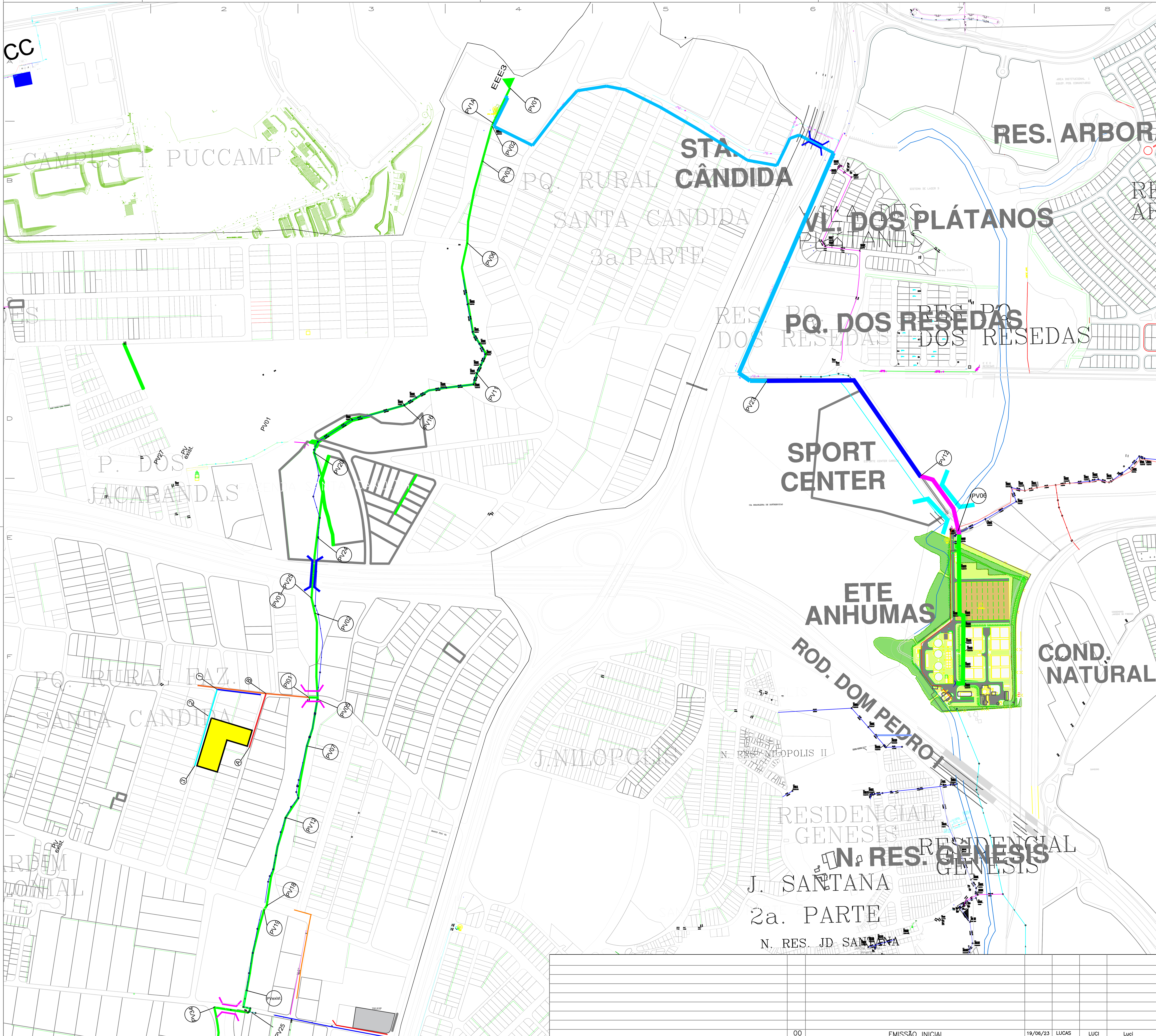

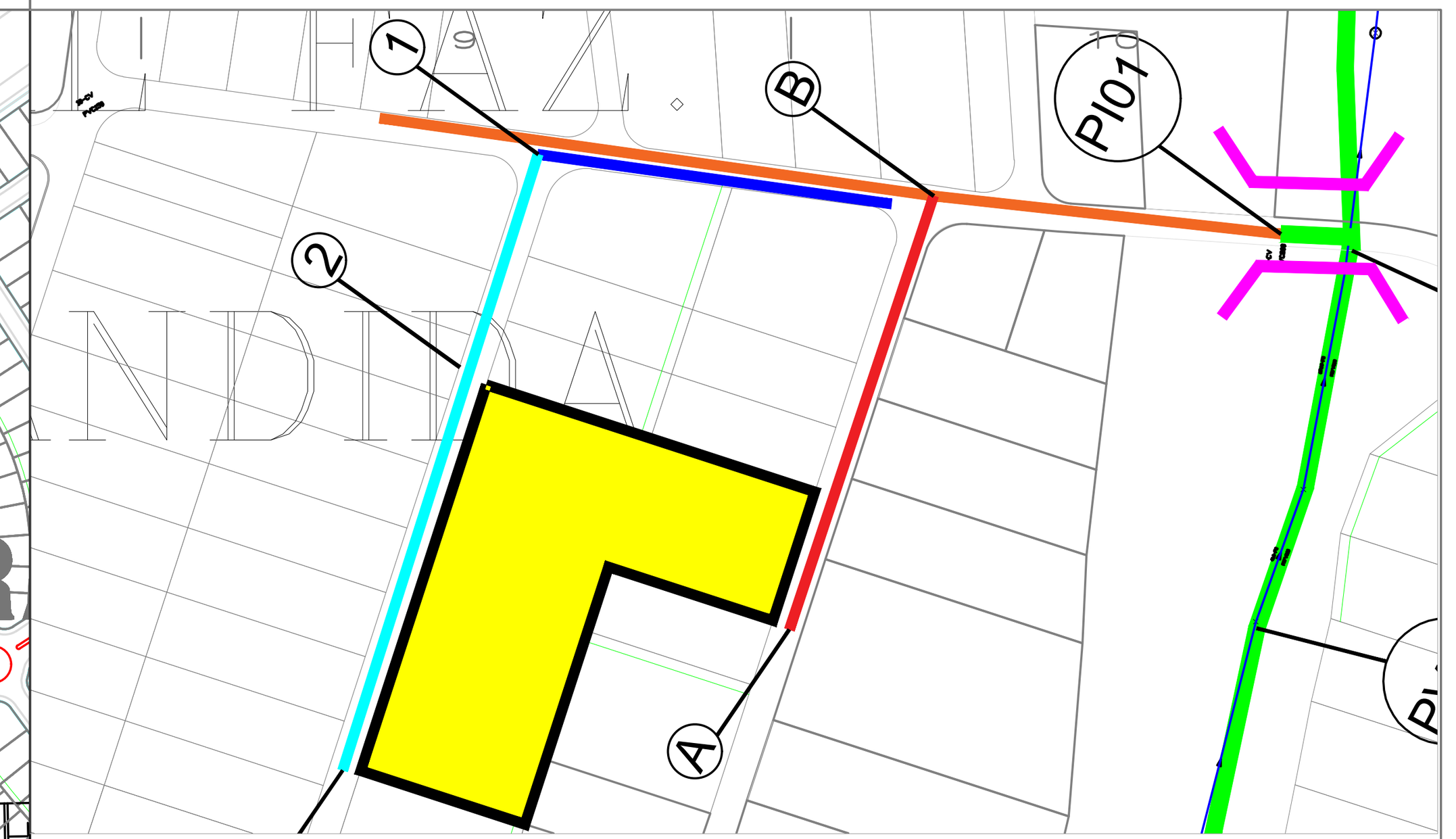

LOCAL EM ESTUDO

ABASTECIMENTO

Rede de Distribuição de Água - a executar - Rua Julio de Souza Vale

- Trecho 1-2 PEAD Ø 110mm extensão: 65,00m
- Trecho 2-3 PEAD Ø 90mm extensão: 126,00m

Rede de Distribuição de Água - existente

- PEAD Ø160mm - Rua Lauro Vannucci

ESGOTAMENTO

Rede Coletora de Esgoto - a executar

- Trecho A-B -150mm x 135,00m - Rua José de Freitas Amorim

SISTEMA SANTA CÂNDIDA-ANHUMAS

Interceptor Esgoto Santa Cândida ME - Proj. nº 20090290-001/003 - executado:

- Trecho PI01 - PV05 Ø 200mm 60,26m (est. 0/2+10,00 - Q=6,74 l/s)
- Travessia Córrego
- Trecho PV05 - PV01=25 { Ø 500mm 249,20m (est. 0 a 12+9,20 - Q=60,26 l/s) / Túnel Linner - Ø 1400mm - Ext. 209,20m

Interceptor Esgoto Santa Cândida MD - Proj. nº 20030376-004/005 - executado:

- Travessia Rota Band. Ø 500mm 146,20m (est. 69+11,00 a 76+17,20)
  Túnel Linner Ø 1400mm - 141,00 (est. 69 + 13,95 a 76+14,95)
- Trecho PV25 - PV24
- Trecho PV24 - PV20CCPNE(*) Ø 500mm 283,80m (est. 55+7,20 a 69+11,00)
  (*) PV 20=PV 19 Projeto 20030376/004-R05

Interceptor de Esgoto Sta. Cândida MD - Proj. 20030376-001/003 executado

- Trecho PV20 - PV16 CPRFV 500mm 268,40m (est. 44+8,80 a 57+17,20)
- Trecho PV16 - PV11 { CPRFV 500mm 226,25m / FF 500mm 20,00m } (est. 32+2,55 a 44+8,80)
- Trecho PV11 - PV06 { CPRFV 500mm 185,00m / FF 500mm 69,55m } (est. 19+8,00 a 32+2,55)
- Trecho PV06 - PV03 CPRFV 500mm 208,00m (est. 9 a 19+8,00)
- Trecho PV03 - PV02 FF 500mm 80,00m (est. 5 a 9)
- Trechos PV02 - PV1A CPRFV 500mm 8,35m (est. 4+11,65 a 5)
- Trecho PV1A - PV01 CPRFV 500mm 91,65m (est. 0 a 4+11,65)

Estação Elevatória de Esgoto 03 - Proj. nº 20030375 - executado:
(Q=92,97 l/s) (Hman=64,97m) (Pot=150cv)

Linha de Recalque de Esgoto - Proj. nº 20030375-004a006 - executado:

- Trecho EEE3 a PV-23 ø 300mm 1.773,50m (est. 0 a 88+13,50)
- Travessia Rodovia

SISTEMA DE REVERSÃO ETE ALPHAVILLE

- TRECHO PV23 - PV12 - EMISSÁRIO SANTA CÂNDIDA (PROJ. 20030375) EXISTENTE - Ø500mm
- TRECHO PV12 - PV06 - REMANEJAMENTO DO EMISSÁRIO SANTA CÂNDIDA L= 65 METROS - Ø600mm - Imín=0,0028m/m (*)
- TRECHO PV06=P - ETE - REMANEJAMENTO INTERCEPTOR IMPERADOR - L=418,66 METROS - Ø800mm MND=338,64m (CRAVADO)

Obs. Lembramos que, por se tratar apenas de estudo, do decorrer dos serviços topográficos e, posteriormente na elaboração do projeto executivo, poderão ocorrer alterações de caminhamento e extensão, bem como poderão surgir necessidade de outras intervenções que não podem ser previstas na

A extensão indicada para os trechos a serem remanejados baseia-se na condição atual da tubulação existente, de acordo com seu cadastro. O remanejamento destes trechos poderá demandar extensão maior, à jusante e/ou montante, dependendo do projeto a ser desenvolvido.
As alturas manométricas dos novos conjuntos moto-bombas deverão ser criteriosamente calculadas na ocasião da escolha das bombas, levando-se em consideração as extensões e diâmetros das linhas de recalque e dos barriletes das EEEs.

NOTAS

DESENHOS DE REFERENCIA	Nº.	REVISÃO	DATA	DES.	VERIF.	APROV.
	00	EMISSÃO INICIAL	19/06/23	LUCAS	LUCI	Luci

RESPONSÁVEL TÉCNICO
Engº Rovério Pagotto Júnior
Gerente de Planejamento e Projetos
CREA 060.138.217-3

ELABORAÇÃO: Engº Lucas C. B. Dijigow
VERIFICAÇÃO: Engº Luci Lorençon Manara
COODENADORIA: Engª Luci Lorençon Manara
DATA: JUNHO/ 2023
ABASTECIMENTO: SISTEMA PRODUTOR: CAPTAÇÃO ATIBAIA ETA 3 E 4 SETOR :
PRESSÃO: ZB - NORTE PUCC -151
ESGOTAMENTO: BACIA : ATIBAIA SISTEMA : ANHUMAS

DIRETRIZES PARA ESTUDO DE VIABILIDADE TÉCNICA

TITULO:
CONJUNTO RESIDENCIAL HORIZONTAL
JULIO DE SOUZA VALE S/N
LOTE 15UNI QUADRA B - QUARTEIRÃO 6355
PARQUE RURAL SANTA CANDIDA

ISO 9001 Gestão da Qualidade
SANASA CAMPINAS

ESCALA	PROTOCOLO / REQUERENTE	DIRETRIZ Nº	FOLHA	REV.
SEM ESC	2023.0000013538-70 – YT3 CPS INCORP. SPE LTDA	5828	01	00

5. PROJETO DE DRENAGEM

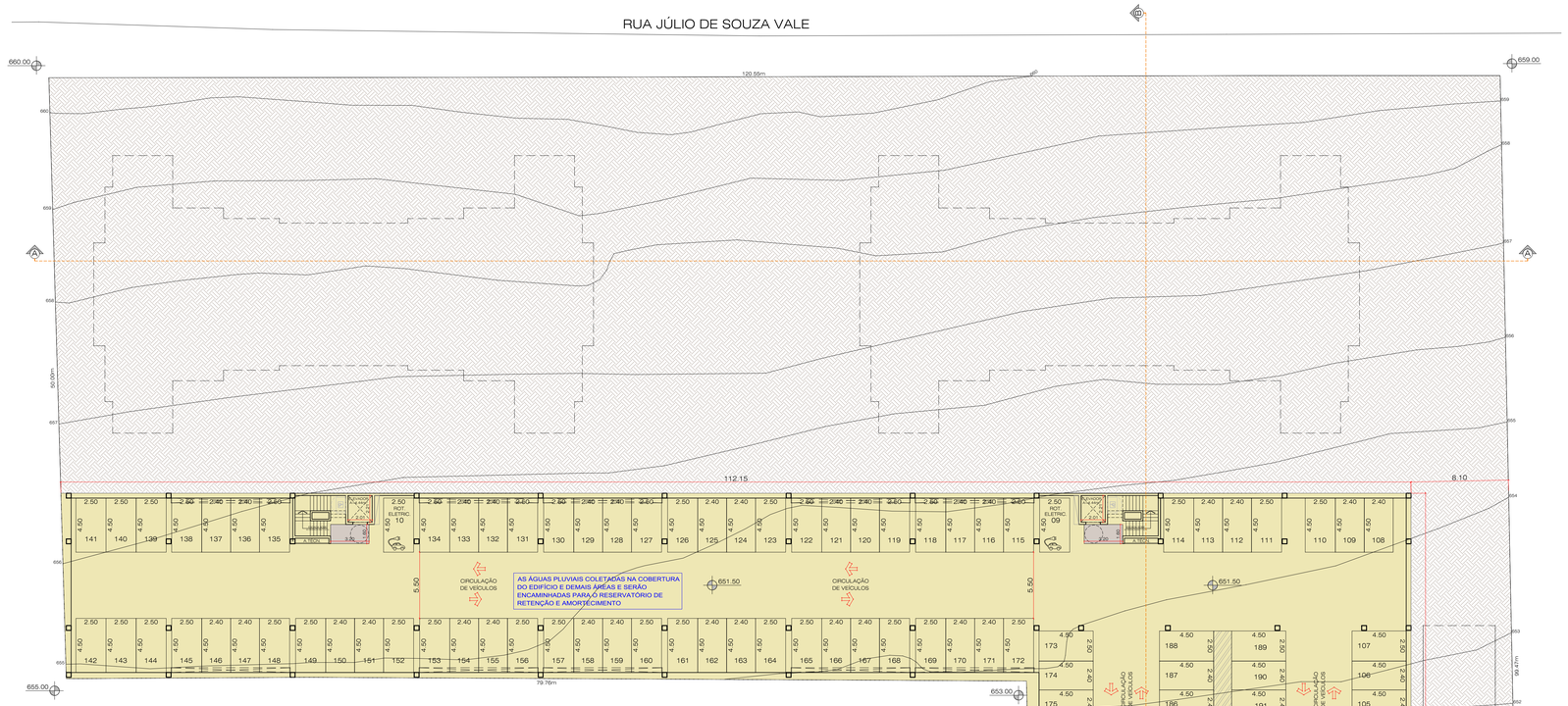

IMPLANTAÇÃO 2º SUBSOLO
ESCALA 1:200

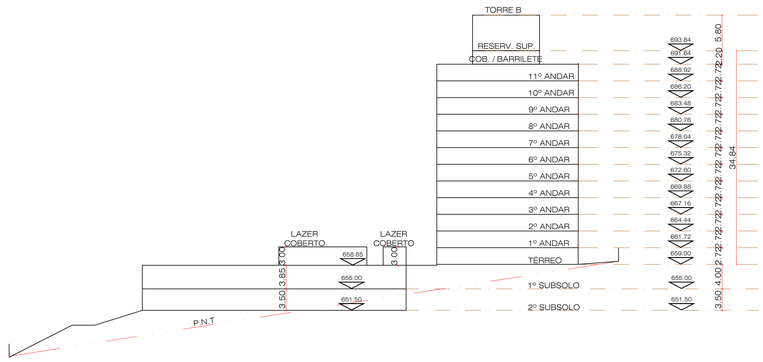

CORTE ESQUEMÁTICO B-B
ESCALA 1:250

NÃO COMPUTÁVEL = 6.144,45m²
COMPUTÁVEL 1 = 13.950,94m²
COMPUTÁVEL 2 = 1.399,56m²
ÁREA PERMEÁVEL = 2.035,65m² (25.42%)

PROJETO BÁSICO DAS REDES DE ÁGUAS PLUVIAIS IMPLANTAÇÃO GERAL	PROIBIDO COMERCIO	FOLHA 03/04

OBRA/ TIPO OCUP.: CONSTRUÇÃO HABITACIONAL MULTIFAMILIAR VERTICAL HMV

LOCALIZAÇÃO/ ZONEAMENTO
RUA: RUA JÚLIO DE SOUSA VALE Nº:
LOTE: 15 UNI QUADRA: B QUARTEIRÃO: 06355
BAIRRO: PQ. RURAL ST.ª CANDIDA ZONA: ZM2 (ANT. Z03) APG: TAQUARAL

Nº DORMITÓRIOS/UNIDADES:	TOTAL DORMITÓRIOS:	Nº BANHEIROS/UNIDADES	TOTAL BANHEIROS	TOTAL UNIDADES
03/ 192	576	02 / 192	384	192

ÁREAS (m2): VER FOLHA 1

SITUAÇÃO SEM ESCALA
RUA APG° JOSÉ AUGUSTO SILVA
RUA JÚLIO DE SOUZA VALE
RUA JOSÉ DE FREITAS AMORIM
RUA LAERO VANUCCI

DECLARAÇÕES

PROPRIETÁRIO: DECLARO QUE A APROVAÇÃO DO PROJETO NÃO IMPLICA NO RECONHECIMENTO POR PARTE DA PREFEITURA NO DIREITO DE PROPRIEDADE DO TERRENO.
YT3 CPS INCORPORAÇÕES SPE LTDA
CNPJ: 48.093.476/0001-80
KAUEL COSTA AIACHE
CPF: 043.216.919-90
RG: 77625992 SESP-PR

AUTOR DO ESTUDO BÁSICO DAS REDES DE ÁGUAS: DECLARO PARA OS DEVIDOS FINS DE DIREITO, INCLUSIVE NA ESFERA PENAL, QUE O PROJETO FOI ELABORADO COM TOTAL OBSERVÂNCIA À LEGISLAÇÃO EDÍLICA VIGENTE, INCLUSIVE A DE ACESSIBILIDADE PARA OS CASOS PREVISTOS EM LEI
PROJECAMP ENGENHARIA LTDA
MARCELO ARAKECUO FURANO
TITULO: ENGENHEIRA CIVIL
CREA Nº 5061818864
ART. Nº 28202407373751 DU: SEMURB ONLINE

RESPONSÁVEL TÉCNICO: DECLARO QUE:
1. A OBRA SERÁ EXECUTADA DE ACÓRDO COM O PROJETO APROVADO PELA P.M.C. E SOMENTE APÓS A APROVAÇÃO DOS PROJETOS COMPLEMENTARES JUNTO AS EMPRESAS CONCESSIONÁRIAS DE SERVIÇOS PUBLICOS, QUANDO NECESSÁRIO.
2. QUALQUER ALTERAÇÃO AO PROJETO SERÁ IMEDIATAMENTE COMUNICADA A P.M.C..
YTICON CONSTRUÇÃO E INCORPORAÇÃO LTDA
CREA Nº: 180973
RESPONSÁVEL: KAUEL AIACHE
ENGENHEIRO CIVIL
ART 28927093231738712
CREA Nº: 5071241600-SP
SEMURB ONLINE

RESERVADO À P.M.C. :

A:\PAPLJD (DRN-PL-0001_002_003-ENB-AIP-FUBAU) 04/08/2024 12:21:47

6. MATRIZ DE INSOLAÇÃO

GLOBAL Vias

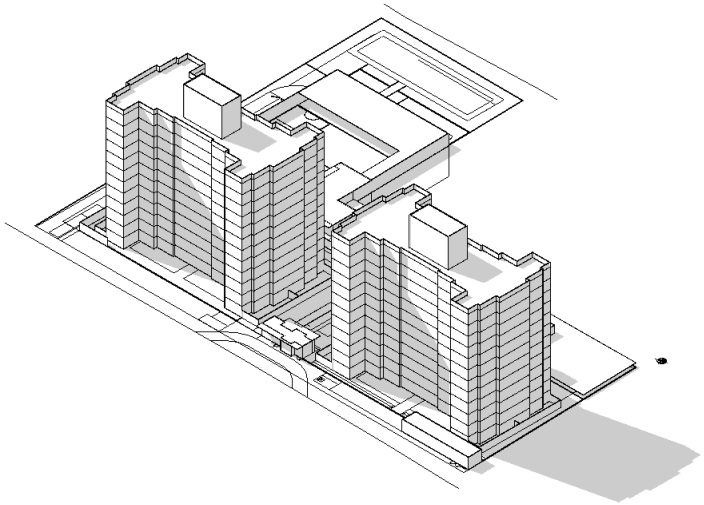

MATRIZ DE INSOLAÇÃO

YT3 CPS - MANSÕES III

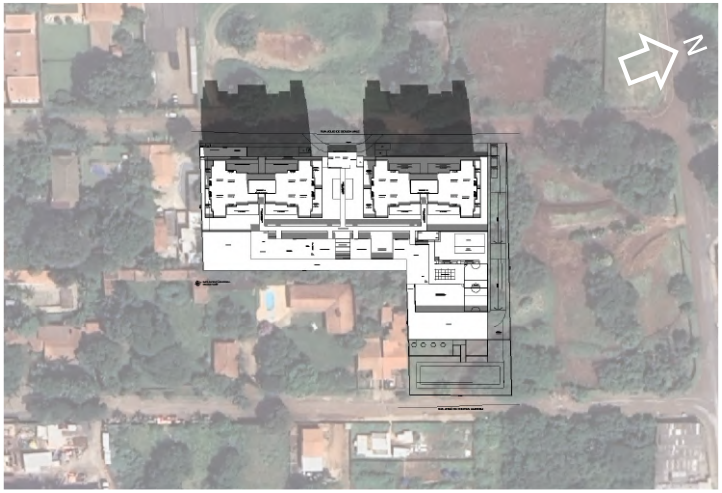

DEZEMBRO
(Solstício Verão)
09:00

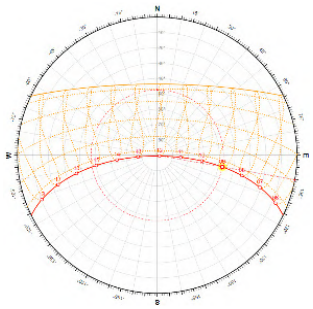

O sombreamento das novas edificações tem pouca influência no entorno imediato. Há sombreamento em áreas comuns e apoio aos edifícios, como lixo e gerador. Porção frontal é sombreada pelas Torres A e B. Conclui-se que há impacto **baixo** de sombreamento pelos empreendimentos na malha urbana adjacente.

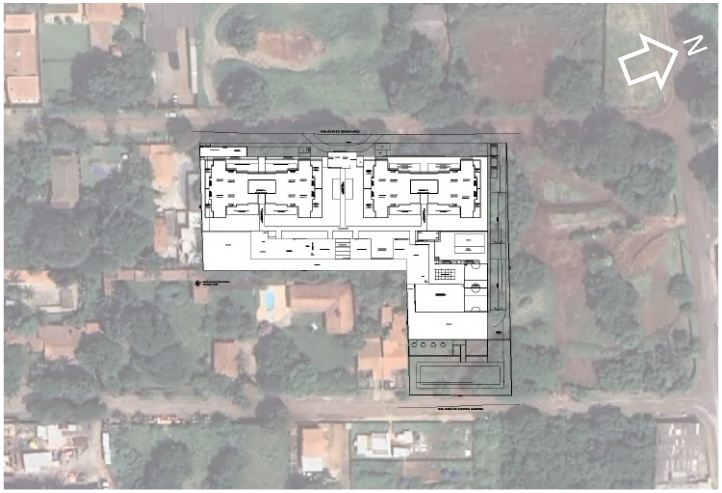

12:00

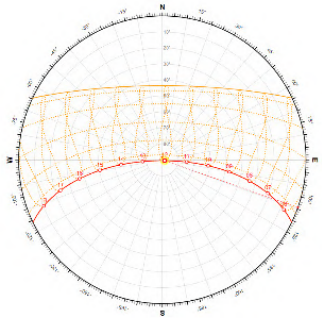

Neste horário o sol está a pino. Assim, percebe-se pouco sombreamento das novas edificações, não influenciando o entorno imediato. Também não constam unidades sombreadas fora do perímetro de projeto. Conclui-se que há impacto **neutro** no tocante à insolação e sombreamento pelo empreendimento na malha urbana adjacente.

15:00

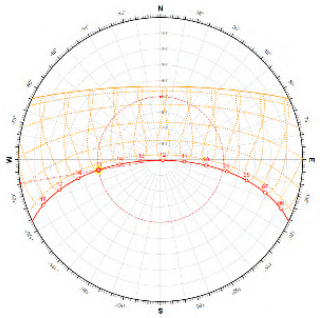

Sombreamento das novas edificações tem pouca influência o entorno imediato. Áreas internas dos condomínios são sombreadas, como gourmet e brinquedoteca, dentro do perímetro de projeto. Pouco sombreamento em lotes na porção leste. Há impacto **baixo** no tocante à insolação e sombreamento pelo empreendimento na malha urbana adjacente.

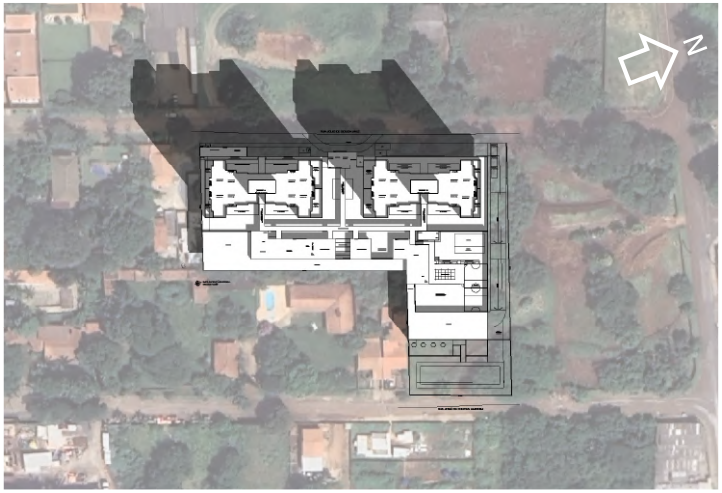

SETEMBRO
(Equinócio Primavera)
09:00

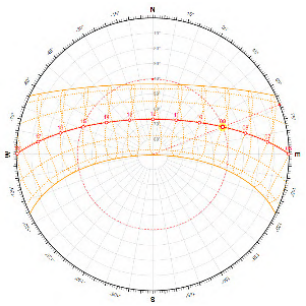

O sombreamento das novas edificações tem pouca influência no entorno imediato. Incide em trechos da R. Júlio de Souza Valê, prolongando-se até porção frontal dos lotes desta rua. Torres A e B sombreiam parcialmente acesso ao empreendimento. Há impacto **baixo** no tocante à insolação e sombreamento pelo empreendimento na malha urbana adjacente.

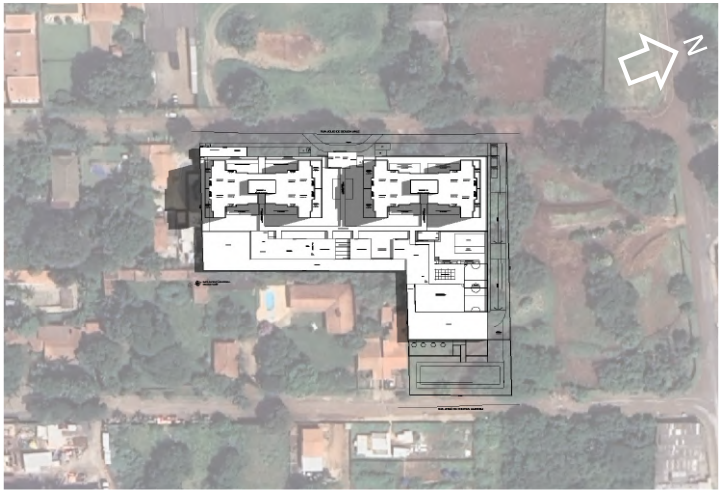

12:00

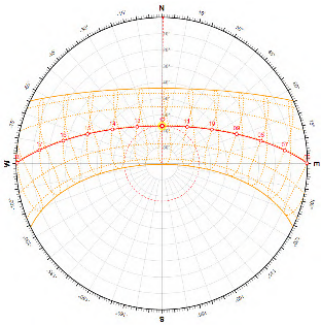

Percebe-se pouco sombreamento das novas edificações no entorno imediato. Áreas adjacentes às torres, como calçadas de acessos aos condomínios são sombreados dentro do perímetro do projeto. Há, portanto, impacto **neutro** no tocante à insolação e sombreamento pelo empreendimento na malha urbana adjacente.

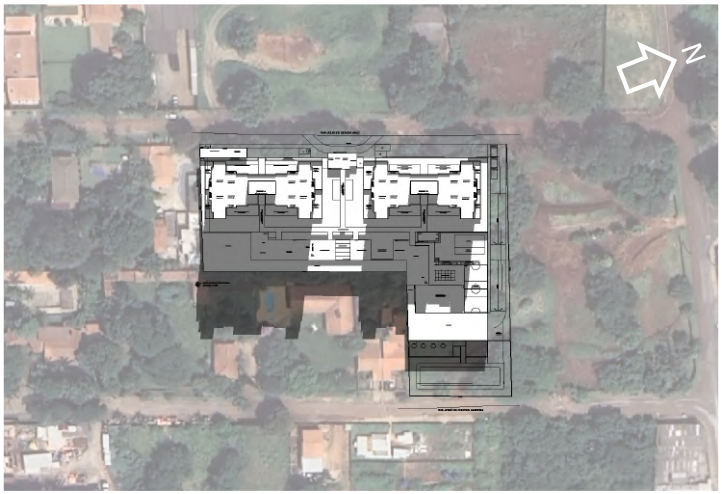

15:00

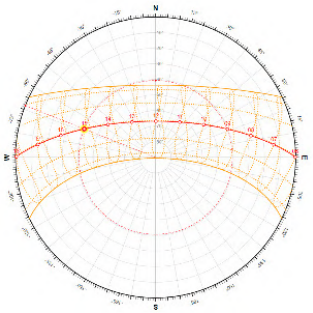

Sombreamento das novas edificações tem pouca influência no entorno imediato. Há incidência de sombreamento dentro do perímetro de projeto, em áreas de uso comum. Torres A e B sombreiam trechos de lotes dos fundos, tendo impacto **baixo** no tocante à insolação e sombreamento pelo empreendimento na malha urbana adjacente.

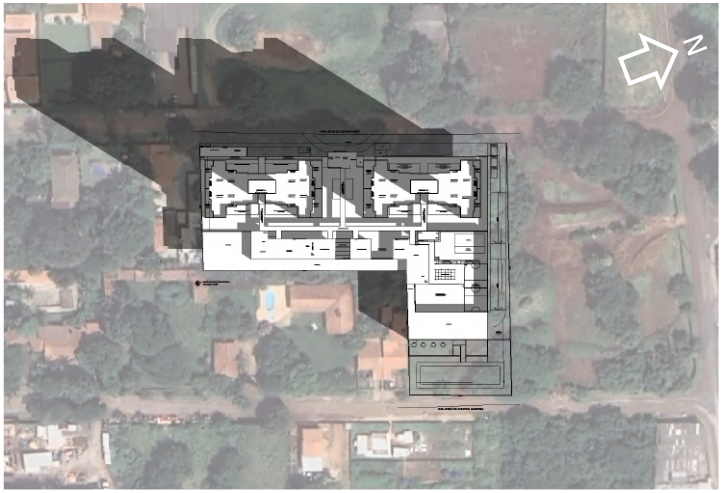

JUNHO
(Solstício Inverno)
09:00

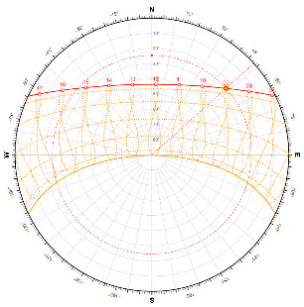

Há sombreamento das novas edificações em trechos fora dos limites do projeto, particularmente em trechos da R. Júlio de Souza Valê, decorrente da sombra das torres A e B, prolongando-se até lotes próximos ao empreendimento. Há impacto **baixo** no tocante à insolação e sombreamento pelo empreendimento na malha urbana adjacente.

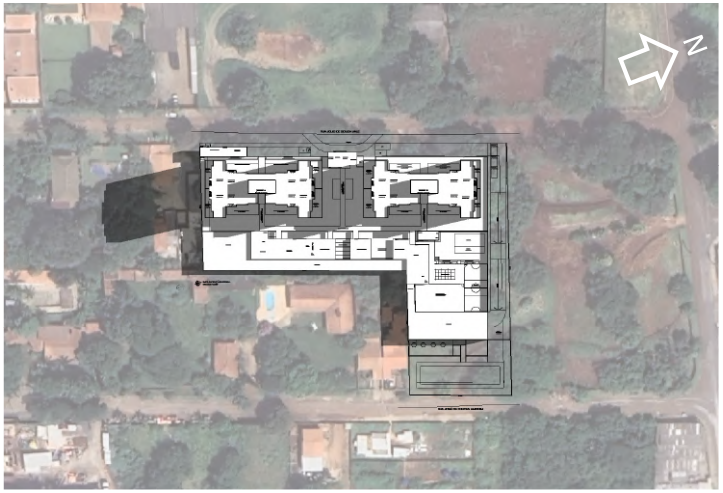

12:00

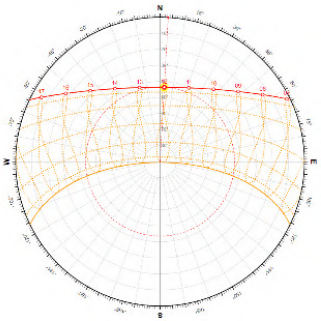

O sombreamento das novas edificações tem pouca influência no entorno imediato. Há incidência de sombreamento nos acessos às torres, além de áreas de uso comum do empreendimento. Lote lindeiro parcialmente sombreado pela Torre A. Há impacto **baixo** no tocante à insolação e sombreamento pelo empreendimento na malha urbana adjacente.

15:00

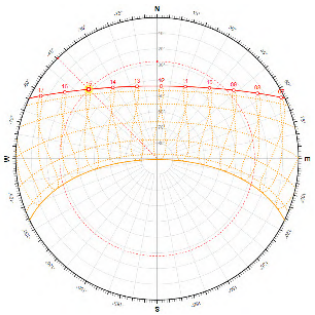

O sombreamento das novas edificações tem pouca influência no entorno imediato. A sombra das torres A e B incidem em lotes vizinhos, com acesso pela R. José de Freitas Amorim. Áreas internas de uso comum ao condomínio são sombreadas. Há impacto **baixo** no tocante à insolação e sombreamento pelo empreendimento na malha urbana adjacente.

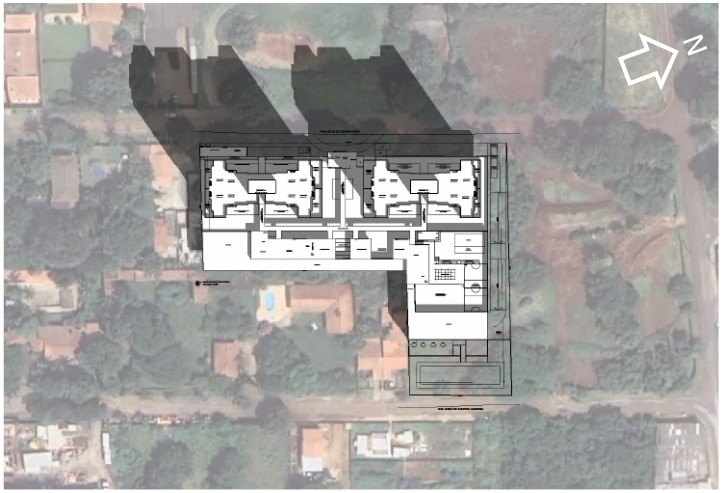

MARÇO
(Equinócio Outono)
09:00

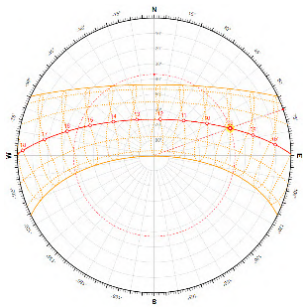

O sombreamento das novas edificações tem pouca influência no entorno imediato. Incide em trechos da R. Júlio de Souza Valê, prolongando-se até porção frontal dos lotes desta rua. Torres A e B sombreiam parcialmente acesso ao empreendimento. Há impacto **baixo** no tocante à insolação e sombreamento pelo empreendimento na malha urbana adjacente.

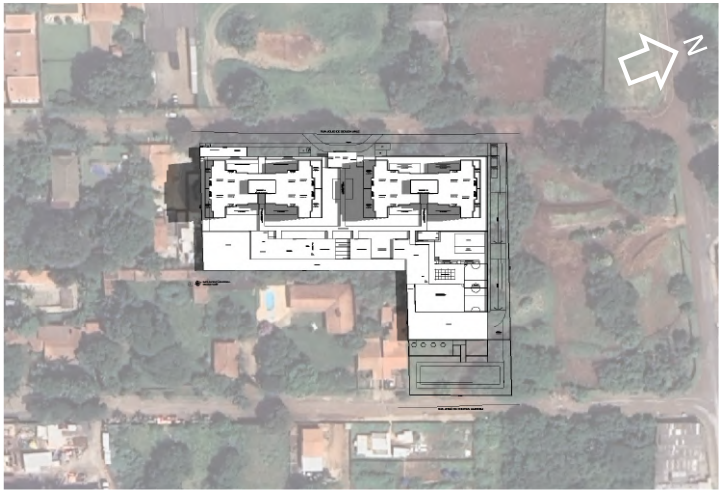

12:00

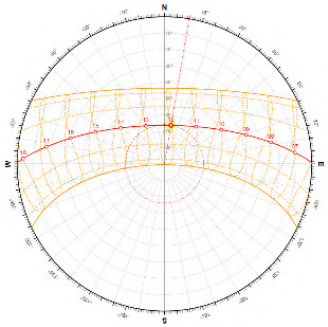

Percebe-se pouco sombreamento das novas edificações no entorno imediato. Áreas adjacentes às torres, como calçadas de acessos aos condomínios são sombreados dentro do perímetro do projeto. Há, portanto, impacto **neutro** no tocante à insolação e sombreamento pelo empreendimento na malha urbana adjacente.

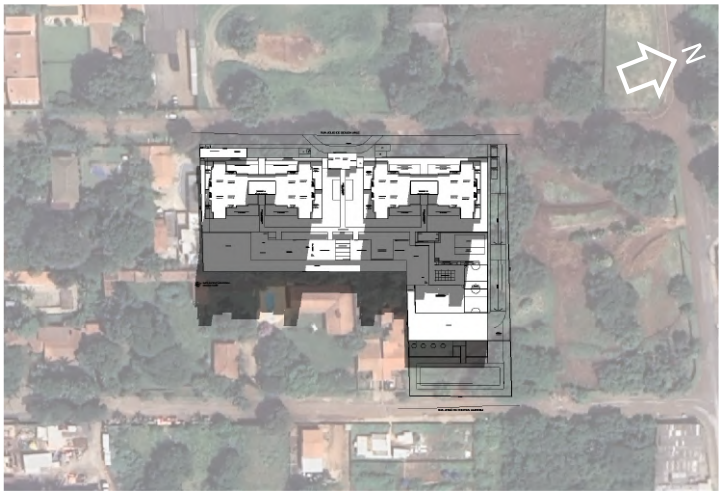

15:00

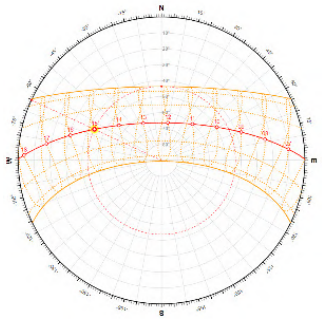

Sombreamento das novas edificações tem pouca influência no entorno imediato. Há incidência de sombreamento dentro do perímetro de projeto, em áreas de uso comum. Torres A e B sombreiam trechos de lotes dos fundos, tendo impacto **baixo** no tocante à insolação e sombreamento pelo empreendimento na malha urbana adjacente.

7. FICHA INFORMATIVA CSPC/CONDEPACC

PREFEITURA MUNICIPAL DE CAMPINAS
Av Anchieta, 200 - Bairro Centro - CEP 13015-904 - Campinas - SP - www.campinas.sp.gov.br
Paço Municipal

PMC/PMC-SECULT-GAB/PMC-SECULT-CDPC

FICHA INFORMATIVA - CONDEPACC

Campinas, 26 de fevereiro de 2024.

SEI Nº: 2024.00020786-11

Requerente: Carlos César Francisco

Código Cartográfico: 3261.51.72.0296.01001

Finalidade da consulta: Nova Construção

SITUAÇÃO ATUAL DO IMÓVEL CONFORME LEGISLAÇÃO DO CONDEPACC

NADA CONSTA!

O imóvel não apresenta restrições do CONDEPACC. Conforme verificação em nossos registros, confirmamos que o imóvel não é tombado, não está em estudo de tombamento e não está em área envoltória de bem tombado.

É necessária a prévia aprovação de projeto de intervenção no CONDEPACC? ( ) SIM (X) NÃO

Documento assinado eletronicamente por **MARIA JAILZA DA SILVA**, **Arquiteto(a)**, em 29/02/2024, às 09:22, conforme art. 10 do Decreto 18.702 de 13 de abril de 2015.

Documento assinado eletronicamente por **MOACIR JOSE MENEGALDO MARTINS**, **Coordenador(a) Departamental**, em 05/03/2024, às 11:14, conforme art. 10 do Decreto 18.702 de 13 de abril de 2015.

A autenticidade do documento pode ser conferida no site https://sei.campinas.sp.gov.br/verifica informando o código verificador **10349944** e o código CRC **8C66DC09**.