

# ESTUDO DE IMPACTO DE VIZINHANÇA

## CONSTRUÇÃO INSTITUCIONAL – CSEI



## SUMÁRIO

1. INTRODUÇÃO .....	5
2. IDENTIFICAÇÃO GERAL.....	6
3. CARACTERIZAÇÃO DO EMPREENDIMENTO .....	7
3.1. PROJETO ARQUITETONICO.....	7
3.2. OPERAÇÃO .....	22
3.3. ABASTECIMENTO DE ÁGUA E ESGOTO .....	22
3.4. ELETRIFICAÇÃO .....	23
3.5. BOMBEIROS.....	23
4. REQUISITOS LEGAIS .....	23
4.1. LEGISLAÇÃO URBANÍSTICA .....	23
4.2. LEGISLAÇÃO AMBIENTAL.....	25
5. ÁREAS DE INFLUÊNCIA .....	25
5.1. ÁREA DIRETAMENTE AFETADA .....	26
5.2. ÁREA DE INFLUÊNCIA DIRETA.....	27
5.3. ÁREA DE INFLUÊNCIA INDIRETA.....	28
6. CARACTERIZAÇÃO E DIAGNÓSTICO .....	29
6.1. ÁREA DIRETAMENTE AFETADA .....	29
6.1.1. HISTÓRICO.....	29
6.1.2. CARACTERIZAÇÃO AMBIENTAL.....	33
6.1.3. INFRAESTRUTURA URBANA .....	33
6.2. ÁREAS DE INFLUÊNCIA .....	35
6.2.1. CARACTERIZAÇÃO AMBIENTAL.....	35
6.2.1.1. ÁREAS PROTEGIDAS.....	35
6.2.1.2. ÁREAS CONTAMINADAS.....	39
6.2.2. CARACTERIZAÇÃO URBANA.....	40



6.2.2.1. USO E OCUPAÇÃO DO SOLO .....	40
6.2.2.2. ZONEAMENTO .....	45
6.2.2.3. BENS TOMBADOS .....	45
6.2.3. EQUIPAMENTO PÚBLICO DE INFRAESTRUTURA URBANA.	46
6.2.3.1. REDE DE ABASTECIMENTO DE ÁGUA E COLETA DE ESGOTO <sup>46</sup>	
6.2.3.2. COLETA E DESTINAÇÃO DE RESÍDUOS SÓLIDOS .....	47
6.2.3.3. ENERGIA ELÉTRICA.....	47
6.2.4. SISTEMA VIÁRIO.....	47
6.2.4.1. PAVIMENTAÇÃO E SINALIZAÇÃO .....	50
6.2.4.2. TRANSPORTE.....	50
6.2.4.3. MOBILIDADE ATIVA .....	52
7. IDENTIFICAÇÃO DE IMPACTOS .....	52
7.1. RUÍDOS E VIBRAÇÕES .....	54
7.2. POLUIÇÃO .....	56
7.3. RESÍDUOS SÓLIDOS.....	56
7.4. USO E OCUPAÇÃO DO SOLO .....	57
7.5. VENTILAÇÃO E INSOLAÇÃO .....	57
7.6. PAISAGEM URBANA E PATRIMONIO CULTURAL .....	58
7.7. VALORIZAÇÃO IMOBILIÁRIA.....	58
7.8. EQUIPAMENTOS E SERVIÇOS PÚBLICOS.....	59
7.9. MOBILIDADE E TRANSPORTE.....	59
8. MEDIDAS MITIGADORAS .....	60
9. SÍNTESE DOS IMPACTOS.....	60
10. CONCLUSÃO.....	62
11. REFERÊNCIAS BIBLIOGRÁFICAS.....	63

## **ANEXOS**

Projeto Aprovado do Lote 20-UNI

Projeto Aprovado do Lote 01-SUB

Projetos e protocolos de regularização dos lotes 5 a 8

Conta da SANASA

AVCB

Fichas Informativas SEPLURB

Matrículas

Ficha das Áreas Contaminadas

Mapa de Uso e Ocupação do Solo

Itinerário das linhas de ônibus

Anotação de Responsabilidade Técnica

## 1. INTRODUÇÃO

O Estudo de Impacto de Vizinhança (EIV) trata-se de uma ferramenta urbanística preventiva aos impactos no meio urbano que a implantação de certo empreendimento possa vir a causar a sua vizinhança e, é um instrumento de planejamento e gestão urbana, instituído pelo Estatuto da Cidade (Lei Federal nº 10.257/2001).

No Município de Campinas o EIV foi instituído através da Lei Complementar n.º 208/2018, popularmente denominada de Lei de Uso e Ocupação do Solo no Município de Campinas, e regulamentado pelo Decreto Municipal nº 23.119/2023.

O conteúdo do Decreto Municipal nº 23.119/2023, em sua íntegra, rege como deverá ser apresentado o Estudo, abrangendo desde os documentos que deverão ser apresentados conjuntamente com o estudo até o seu conteúdo.

Assim, segundo Art. 24º do Decreto Municipal nº 23.119/2023, o conteúdo mínimo para os Estudo de Impacto de Vizinhança deve ser:

*I - caracterização do imóvel contendo no mínimo a área ocupada pela atividade e regularidade da construção.*

*II - os efeitos positivos e negativos da atividade quanto à qualidade de vida da população, contemplando o seguintes aspectos:*

*a) demandas por serviços públicos, equipamentos comunitários e de infraestrutura urbana;*

*b) alterações na dinâmica do uso e ocupação do solo e seus efeitos na estrutura urbana;*

*c) valorização ou desvalorização imobiliária da vizinhança;*

*d) quantificação da geração de tráfego e identificação de demandas por melhorias e complementações nos sistemas viário e de transporte coletivo, nos termos do art. 28 e 29 deste Decreto;*

*e) relação da atividade e intervenções propostas com a vizinhança especialmente quanto à paisagem urbana, recursos naturais, patrimônio histórico e cultural;*

*f) presença de risco à segurança pública;*

*g) incomodidade decorrente de emissão de ruídos, vibração, odores, resíduos sólidos e particulados.*

*III - avaliação do impacto da atividade no meio urbano, considerando os efeitos diretos e indiretos, temporários ou permanentes, na área de influência.*

O empreendimento objeto do presente Estudo de Impacto de Vizinhança é a Construção Institucional, respectiva ao Colégio Adventista, implantado na Rua Oscar Leite, no bairro Ponte Preta, no Município de Campinas.

## **2. IDENTIFICAÇÃO GERAL**

O presente Estudo de Impacto de Vizinhança visa analisar o cenário decorrente da construção e operação da Construção Institucional, implantada na Rua Oscar Leite, no bairro Ponte Preta, no Município de Campinas, estado de São Paulo, de responsabilidade da Instituição Paulista Adventista de Educ. e Ass. Social. A Ficha Técnica poderá ser consultada na Tabela 1.




**Tabela 1:** Dados gerais do empreendimento, autor do projeto e empreendedor.

<b>EMPREENHIMENTO</b>	
<b>TIPO:</b>	Construção Institucional
<b>LOCALIZAÇÃO:</b>	Rua Oscar Leite, no bairro Ponte Preta, Campinas, SP.
<b>PROTOCOLO DE APROVAÇÃO:</b>	20618/83   20990/01
<b>PROTOCOLOS DE REGULARIZAÇÃO:</b>	23/11/11907   23/11/11731   23/11/11908   23/11/11734
<b>PROPRIETÁRIO</b>	
<b>NOME:</b>	Instituição Paulista Adventista de Educ. e Ass. Social
<b>CNPJ:</b>	43.586.122/0073-99
<b>CONTATOS:</b>	e-mail: victor.henke@adventistas.org
<b>AUTOR DO ESTUDO DE IMPACTO DE VIZINHANÇA</b>	
<b>NOME:</b>	Plana Licenciamento Ambiental
<b>CNPJ:</b>	19.672.262/0001-20
<b>EQUIPE:</b>	Pedro Pereira – Jornalista Maria Eduarda Losi Gonçalves – Eng. Ambiental Helena Santos Eugenio – Eng. Ambiental Silvia Bastos Rittner – Eng. Civil
<b>ENDEREÇO:</b>	Rua Rafael Andrade Duarte, 266 – Nova Campinas, Campinas – SP
<b>CONTATOS:</b>	telefone: (19) 3234-0243 / (19) 3237-8344 e-mail: helena@planambiental.com.br/pedro@planambiental.com.br

### 3. CARACTERIZAÇÃO DO EMPREENHIMENTO

#### 3.1. PROJETO ARQUITETONICO

O empreendimento institucional, aqui objeto de estudo, foi construído em terreno composto por sete lotes, que podem ser observados na Figura 1. Alguns desses lotes possuem projeto aprovado e outros estão em processo de regularização.




**Figura 1.** Mapeamento dos lotes que compõem a instituição.

O lote 20-UNI possui projeto aprovado através do protocolo 20618/83, que encontra-se disposto no anexo do presente estudo. O lote possui 2.693,78 m<sup>2</sup> e é composta por edificação de três pavimentos onde está alocada salas de aula, área administrativa, pátio com cantina e quadra poliesportiva, que totalizam 2.803,26 m<sup>2</sup>. Tal lote possui dois pontos de acesso de pedestres, um acesso de pedestres ou veículos e uma faixa de carga e descarga. Todos os acessos são realizados através da Rua Oscar Leite. Nas Figuras 2 a 11 é possível observar o lote 20-UNI.

O lote 01-SUB possui área de 695,35 m<sup>2</sup> e compreende o auditório, com duas salas auxiliares utilizadas para aulas de informática e aulas extras. O

edifício foi aprovado através do protocolo 20990/2001, que está disposto nos anexos do estudo. O acesso ao lote pode ser realizado através da Rua da Abolição ou do lote 26. Esclarece-se que a saída de veículos pela Rua da Abolição só está disponível de segunda a sexta-feira das 06h30 às 07h30, das 11h30 às 13h e das 17h às 18h. O lote 26 possui 1.648,40 m<sup>2</sup> e é composto apenas por áreas de estacionamento. Nas Figuras 12 a 20 é possível observar a composição dos lotes.

Os lotes 5 a 8 compreendem prédios com salas de aulas infantis, com playground e refeitório, que estão em processo de regularização, conforme projetos e protocolos dispostos nos anexos do estudo. As edificações desses lotes totalizam área construída de 518,90 m<sup>2</sup>. Os lotes possuem dois pontos de acesso, uma na Rua Oscar Leite e outro na Rua Dr. Álvaro Ribeiro. Nas Figuras 21 a 27.



**Figura 2.** Vista da faixa para carga e descarga do Lote 20-UNI.






**Figura 3.** Vista de entrada de alunos do Lote 20-UNI.



**Figura 4.** Vista da secretaria do Lote 20-UNI.






**Figura 5.** Vista do corredor da área administrativa do Lote 20-UNI.



**Figura 6.** Vista do pátio do Lote 20-UNI.



**Figura 7.** Vista da cantina do Lote 20-UNI.



**Figura 8.** Vista do pátio com quadra poliesportiva do Lote 20-UNI.






**Figura 9.** Vista de corredor de salas de aula do Lote 20-UNI.




**Figura 10.** Vista de sala de aula do Lote 20-UNI.





**Figura 11.** Vista de sala de aula do Lote 20-UNI.



**Figura 12.** Vista do Lote 26, onde há locais para estacionamento e acesso de veículos.






**Figura 13.** Vista do lote 26, onde é possível retornar para a Rua Oscar Leite ou seguir sentido Rua da Abolição.




**Figura 14.** Vista do Lote 26, onde há vagas de estacionamento e ponto que possibilita o retorno para a Rua Oscar Leite.





**Figura 15.** Vista do Lote 26, onde há vagas de estacionamento e acesso para o Lote 01-SUB, possibilitando saída para a Rua da Abolição em dias e horários específicos.



**Figura 16.** Vista do local de saída para a Rua da Abolição.



**Figura 17.** Vista do auditório existente no Lote 01-SUB.




**Figura 18.** Vista interna do auditório existente no Lote 01-SUB.





**Figura 19.** Outra vista interna do auditório existente no Lote 01-SUB.



**Figura 20.** Vista de sala auxiliar existente no Lote 01-SUB.





**Figura 21.** Vista de acesso através da Rua Oscar Leite ao prédio de educação infantil dos Lotes 5 a 8.



**Figura 22.** Vista de acesso através da Rua Dr. Álvaro Ribeiro ao prédio de educação infantil dos Lotes 5 a 8.




**Figura 23.** Vista do acesso de alunos nos Lote 5 a 8.



**Figura 24.** Vista de corredor de sala de aulas nos Lotes 5 a 8.






**Figura 25.** Vista de sala de aula de educação infantil nos Lotes 5 a 8.



**Figura 26.** Vista de playground existente nos Lotes 5 a 8.



**Figura 27.** Vista de refeitório nos Lotes 5 a 8.

### **3.2. OPERAÇÃO**

O colégio encontra-se em operação desde 1986, possuindo atividades de ensino de educação infantil e ensino fundamental para cerca de 1.268 alunos, sendo 838 alunos no período da manhã e 430 alunos no período da tarde. Também, a instituição possui cerca de 90 funcionários, entre professores, setor administrativo, limpeza, entre outros. As atividades educacionais ocorrem de segunda a sexta-feira das 07 horas e 30 minutos as 18 horas.

Também, esclarece-se que o auditório é utilizado para eventos da escola, como formaturas, e para cultos religiosos aos sábados no período da manhã.

### **3.3. ABASTECIMENTO DE ÁGUA E ESGOTO**

O local é abastecido pela rede de distribuição de água da SANASA e possui o esgoto coletado pela mesma concessionária. No anexo do estudo está sendo apresentado a conta que comprova a ligação a rede pública.



### **3.4. ELETRIFICAÇÃO**

A edificação possui acesso à energia elétrica através da rede de distribuição da CPFL.

### **3.5. BOMBEIROS**

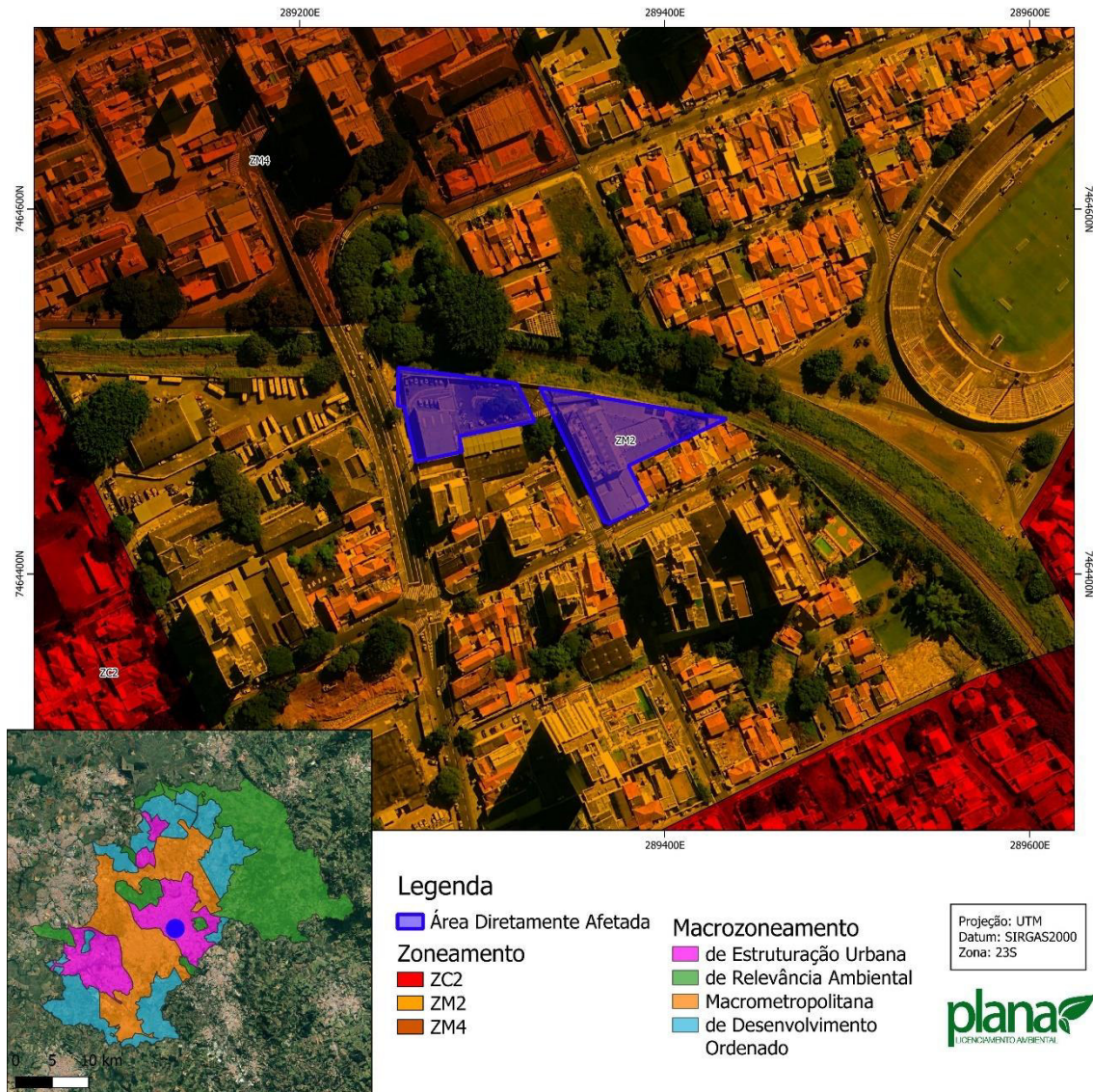
O Corpo de Bombeiros através do Auto de Vistoria nº 614949 atesta que o a edificação possui todos os dispositivos de segurança em caso de incêndios. O documento está disposto no anexo do presente estudo.

## **4. REQUISITOS LEGAIS**

### **4.1. LEGISLAÇÃO URBANÍSTICA**

Segundo Lei Complementar nº 189, de 08 de janeiro de 2018, que “*Dispõe sobre o Plano Diretor Estratégico do município de Campinas*”, o imóvel está inserido na Macrozona de Estruturação Urbana, Área de Planejamento e Gestão Nova Europa e Unidade Territorial Básica EU-28.

Ainda, de acordo com o Mapa de Zoneamento, integrante da Lei Complementar nº 208, de 20 de dezembro de 2018, que “*Dispõe sobre o parcelamento, ocupação e uso do Solo no município de Campinas*”, a zona incidente no lote em estudo é a “ZM2 - Zona Mista 2”, conforme é possível verificar na Figura 28 e nas Fichas Informativas.



**Figura 28.** Localização da área objeto deste estudo destacada em azul no Mapa de Zoneamento.

Assim, de acordo com o disposto na citada legislação, os principais parâmetros de uso para a Zona Mista 2 são:

- ARTIGO 65. INCISO III. *Zona residencial de média densidade habitacional, com mescla de usos residencial, misto e não residencial de baixa e média incomodidade compatíveis com o uso residencial e adequados à hierarquização viária, observado que:*

- a) o CA min será equivalente a 0,50 (cinquenta centésimos); e
- b) o CA max será equivalente a 2,0 (dois);



- ARTIGO 71. INCISO III. *Para Zona Mista 2 – ZM2, são permitidos os seguintes usos: HU, HMH, HMV, CSEI e HCSEI;*

- ARTIGO 107. INCISO III. *Para Zona Mista 2 – ZM2, para uso HMH, HMV, HCSEI e CSEI: 0,1 para lotes com área menor ou igual a 5.000,00 m<sup>2</sup> (cinco mil metros quadrados) e 0,2 para a parte do lote com área maior que 5.000,00 m<sup>2</sup> (cinco mil metros quadrados).*

## **4.2. LEGISLAÇÃO AMBIENTAL**

A Lei n° 12.651, de 25 de maio de 2012, que dispõe sobre a proteção da vegetação nativa entre outros aspectos, determina em seu Art. 4º os locais aos quais são estabelecidas Área de Preservação Permanente e, portanto, devem ser protegidas.

Além disso, a Lei Federal n° 9.985, de 18 de julho de 2000, institui o Sistema Nacional de Unidades de Conservação da Natureza. Assim, observou-se que não há incidência de qualquer uma das categorias de unidade de conservação instituídas pela citada legislação, ou qualquer restrição das zonas de amortecimento.

## **5. ÁREAS DE INFLUÊNCIA**

As áreas de influência de um empreendimento em estudo de impacto de vizinhança podem ser descritas como o espaço passível de alterações em seus meios físico, biótico e/ou socioeconômico, decorrentes da sua implantação e/ou operação. Tais áreas são divididas em três tipos: Área Diretamente Afetada, Área de Influência Direta e Área de Influência Indireta.

Considera-se como Área Diretamente Afetada a área que será efetivamente afetada pela instalação do empreendimento e que sofrerá impactos diretos de sua implantação e operação, ou seja, o próprio limite do empreendimento.

A área de Influência Direta é aquela, segundo Decreto n° 23.119/2023, “*área que recebe influência direta gerada pela implantação do empreendimento ou atividade econômica, caracterizada principalmente pelos lotes e quarteirões confrontantes ao imóvel objeto do Estudo de Impacto de Vizinhança*”, tal região também é denominada como área de vizinhança imediata.

Enquanto que, a vizinhança mediata é aquela situada próximo ao local de estudo e que possa receber alguma influência indireta do empreendimento, também denominada de Área de Influência Indireta.

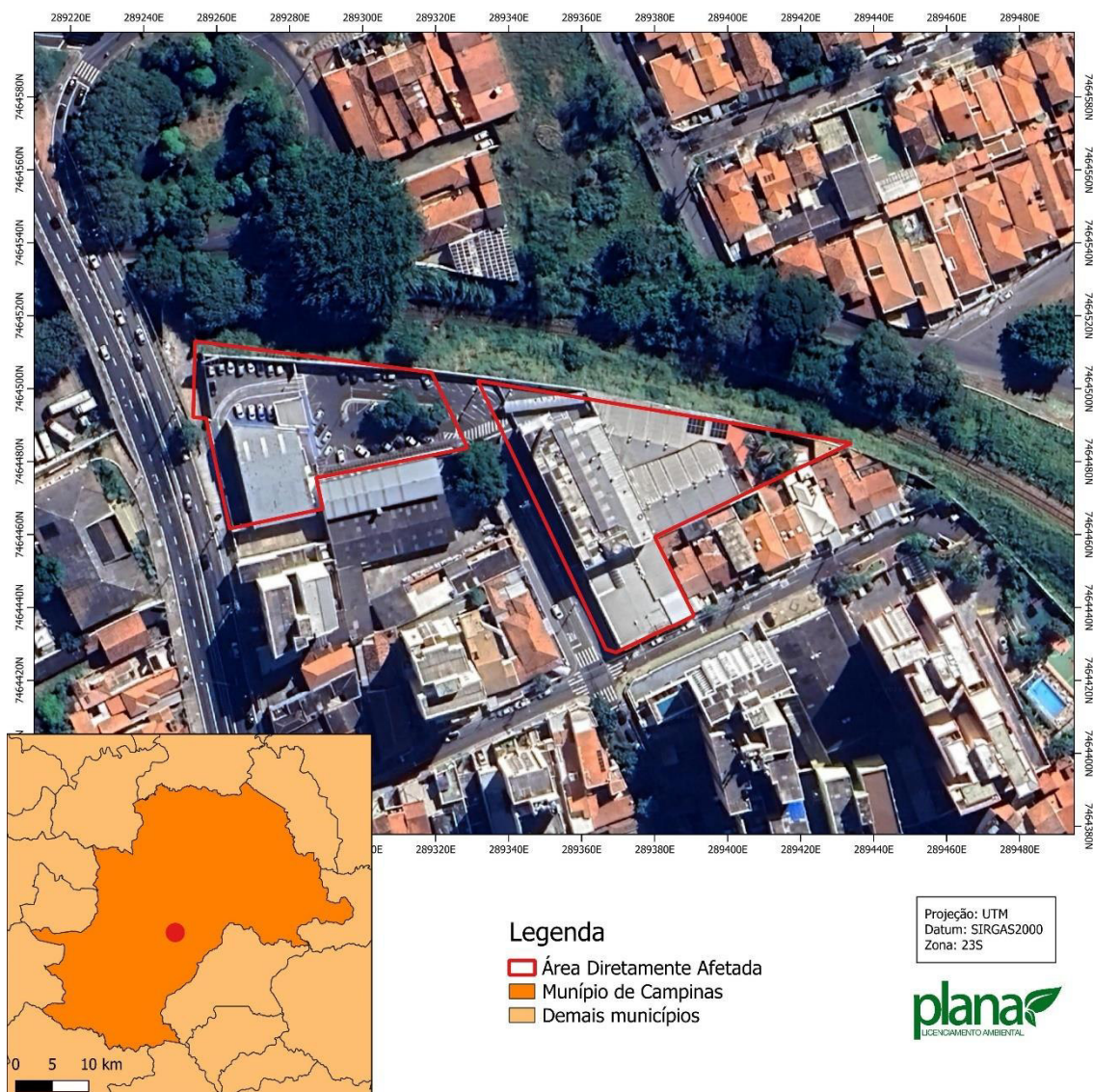
A delimitação das áreas de influência é determinante para todo o trabalho, uma vez que somente após esta etapa, é possível orientar as diferentes análises temáticas, bem como a intensidade dos impactos e a sua natureza.

### **5.1. ÁREA DIRETAMENTE AFETADA**

A Área Diretamente Afetada (ADA) corresponde aos lotes que compõe Colégio Adventista localizado no bairro Ponte Preta, no Município de Campinas, estado de São Paulo.

A delimitação da ADA poderá ser consultada na Figura 29 abaixo disposta.



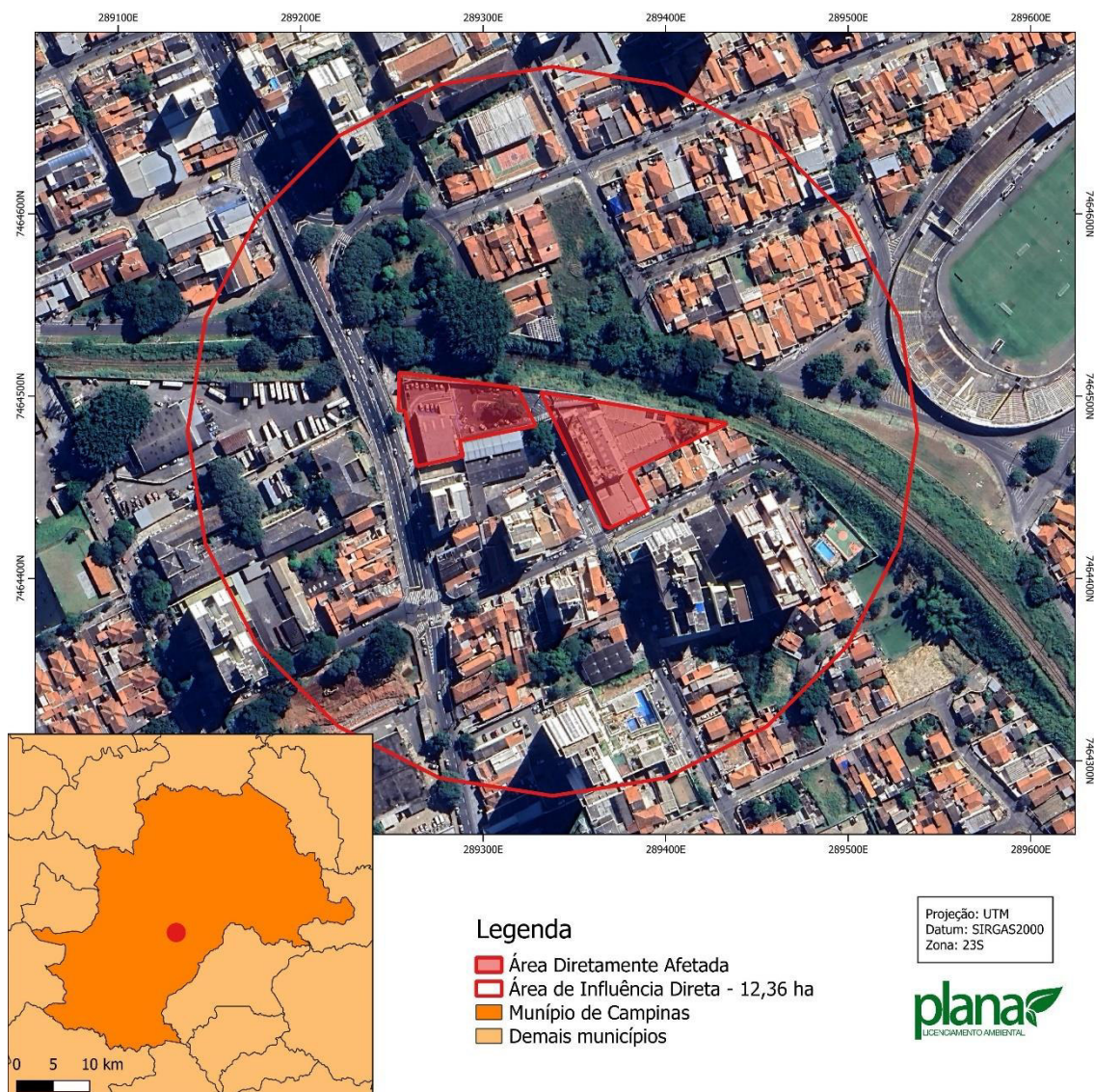


**Figura 29.** Delimitação da Área Diretamente Afetada do empreendimento.

## 5.2. ÁREA DE INFLUÊNCIA DIRETA

A Área de Influência Direta – AID do empreendimento consistirá para fins do presente Estudo de Impacto de Vizinhança (EIV), em um raio de 200 metros a partir do ponto central da ADA dada a urbanização e a capacidade do empreendimento de impactar a vizinhança, conforme imagem abaixo disposta. Assim, a Área de Influência Direta possui 12,36 hectares. Na Figura 30, abaixo disposta, é possível observar a Área de Influência Direta.





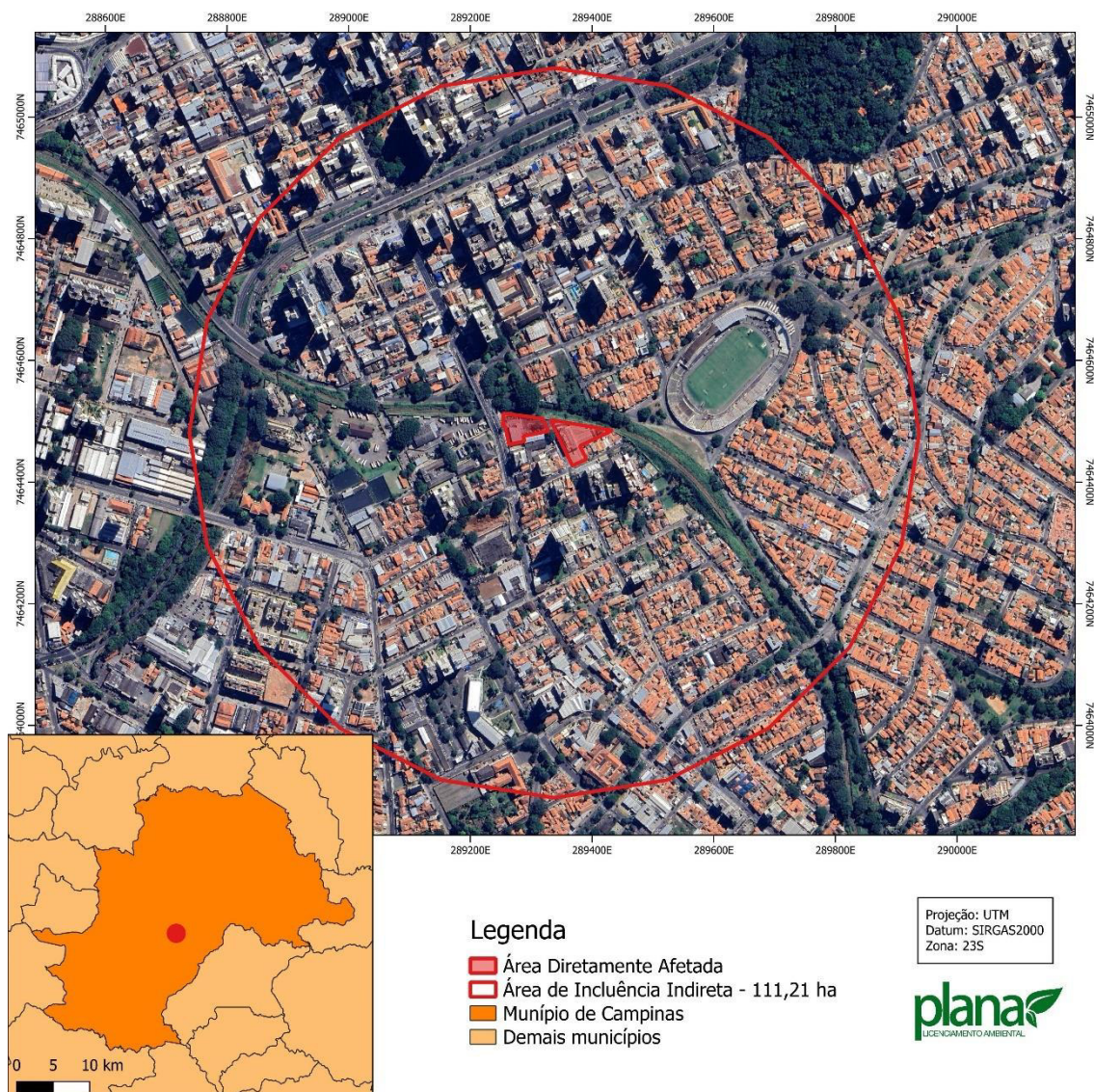
**Figura 30.** Delimitação da Área de Influência Direta - AID do empreendimento em imagem aérea.

### 5.3. ÁREA DE INFLUÊNCIA INDIRETA

A Área de Influência Indireta – All do empreendimento consistirá para fins do presente Estudo de Impacto de Vizinhança (EIV), em um raio de 600 metros a partir do limite da ADA dada a urbanização e a capacidade do empreendimento de impactar na vizinhança, conforme imagem abaixo disposta, abrangendo assim a vizinhança mediata. A análise desta área se deu de maneira geral, em visitas até o local e estudos de imagens de satélite. Dessa forma, a Área de



Influência Indireta possui 111,21 hectares. Na Figura 31, abaixo disposta, é possível observar a Área de Influência Indireta.



**Figura 31.** Delimitação da Área de Influência Indireta - All do empreendimento em imagem aérea.

## 6. CARACTERIZAÇÃO E DIAGNÓSTICO

### 6.1. ÁREA DIRETAMENTE AFETADA

#### 6.1.1. HISTÓRICO

O terreno onde encontra-se o Colégio Adventista é composto por sete lotes, conforme mencionado anteriormente. Alguns lotes foram unificados frente a Prefeitura Municipal de Campinas, no entanto o mesmo não ocorreu frente ao cartório. Sendo assim, há quinze matrículas que compõe a Área Diretamente

Afetada, conforme Tabela 2. No Anexo do presente estudo estão dispostas as matrículas.

**Tabela 2:** Relação das matrículas de cada lote que compõe a Área Diretamente Afetada.

Lotes	Matrículas do 3º CRI
01-SUB	47.693
	47.694
	119.170
26	142.456
20-UNI	105.537
	112.663
	112.664
	112.665
	112.666
	112.667
	1.997 (transcrição)
05	2.601
06	15.998
07	23.693
08	97.837

O lote 20-UNI é ocupado pela instituição desde 1986. Os lotes 06 a 08 passaram a ser utilizados pelo colégio em 2011, enquanto o lote 05 passou a compor a escola apenas em 2012. Os lotes 01-SUB e 26 passaram a ser utilizados pela instituição apenas em 2019, conforme imagens do Google Street View dispostas abaixo.





**Figura 32.** Vista do Lote 01-SUB em 2011. Fonte: Google Street View.



**Figura 33.** Vista do Lote 01-SUB em 2015. Fonte: Google Street View.



**Figura 34.** Vista do Lote 01-SUB em 2017. Fonte: Google Street View.



**Figura 35.** Vista do Lote 01-SUB em 2019. Fonte: Google Street View.





**Figura 36.** Vista do Lote 01-SUB em 2022. Fonte: Google Street View.

### **6.1.2. CARACTERIZAÇÃO AMBIENTAL**

A Área Diretamente Afetada não possui qualquer bem de interesse ambiental, como indivíduos arbóreos isolados, recursos hídricos, Áreas de Preservação Permanente e fragmentos de vegetação nativa.

### **6.1.3. INFRAESTRUTURA URBANA**

Conforme mencionado anteriormente, o empreendimento é composto por alguns lotes e, portanto, possui divisa com diferentes vias, sendo a Rua Oscar Leite, a Rua da Abolição e Rua Dr. Álvaro Ribeiro.

As vias apresentam cerca de 6,0 a 12,0 metros de faixa de rolamento. As vias encontram-se pavimentadas e com sinalização vertical e horizontal. O passeio das vias se encontra com calçamento em boas condições e com acessibilidade para cadeirantes.

Nas Figuras 37 a 39 podem ser observadas as condições mencionadas.



**Figura 37.** Vista da Rua Oscar Leite.



**Figura 38.** Vista da Rua Dr. Álvaro Ribeiro.





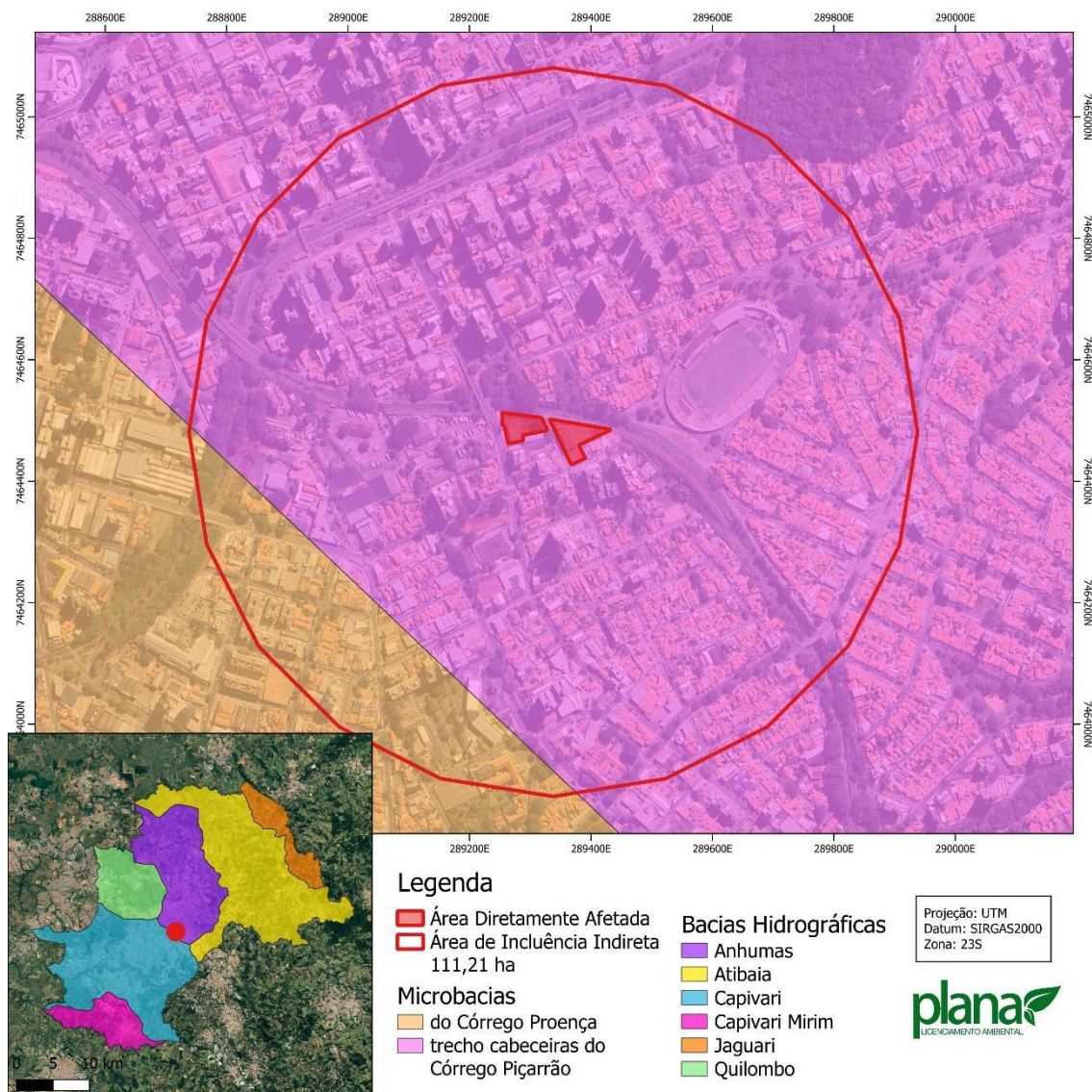
**Figura 39.** Vista da Rua da Abolição.

## **6.2. ÁREAS DE INFLUÊNCIA**

### **6.2.1. CARACTERIZAÇÃO AMBIENTAL**

#### **6.2.1.1. ÁREAS PROTEGIDAS**

As Áreas de Influência estão inseridas em duas Bacias Hidrográficas, a do Capivari e a do Anhumas. Assim, também há incidência em Microbacias Hidrográficas distintas, a do trecho cabeceiras do Córrego Piçarrão e a do Córrego Proença (Figura 40). Dessa forma, a All compõe a Bacia do Piracicaba-Capivari-Jundiaí, que corresponde a Unidade de Gerenciamento de Recursos Hídricos 5.



**Figura 40.** Localização da Área de Influência nos mapas de Bacias e Microbasias Hidrográficas de Campinas.

Ainda, nas Áreas de Influência não foi verificada a incidência de qualquer recurso hídrico, como observa-se na Figura 41.





**Figura 41.** Recursos hídricos e suas respectivas Áreas de Preservação Permanente em relação a All.

Também, verificou-se que na All há uma pequena incidência de fragmento de Floresta Estacional Semidecidual, respectiva ao Bosque dos Jequitibás, conforme dados do portal GeoAmbiental. Na Figura 42 é possível observar a relação da All com os fragmentos próximos.

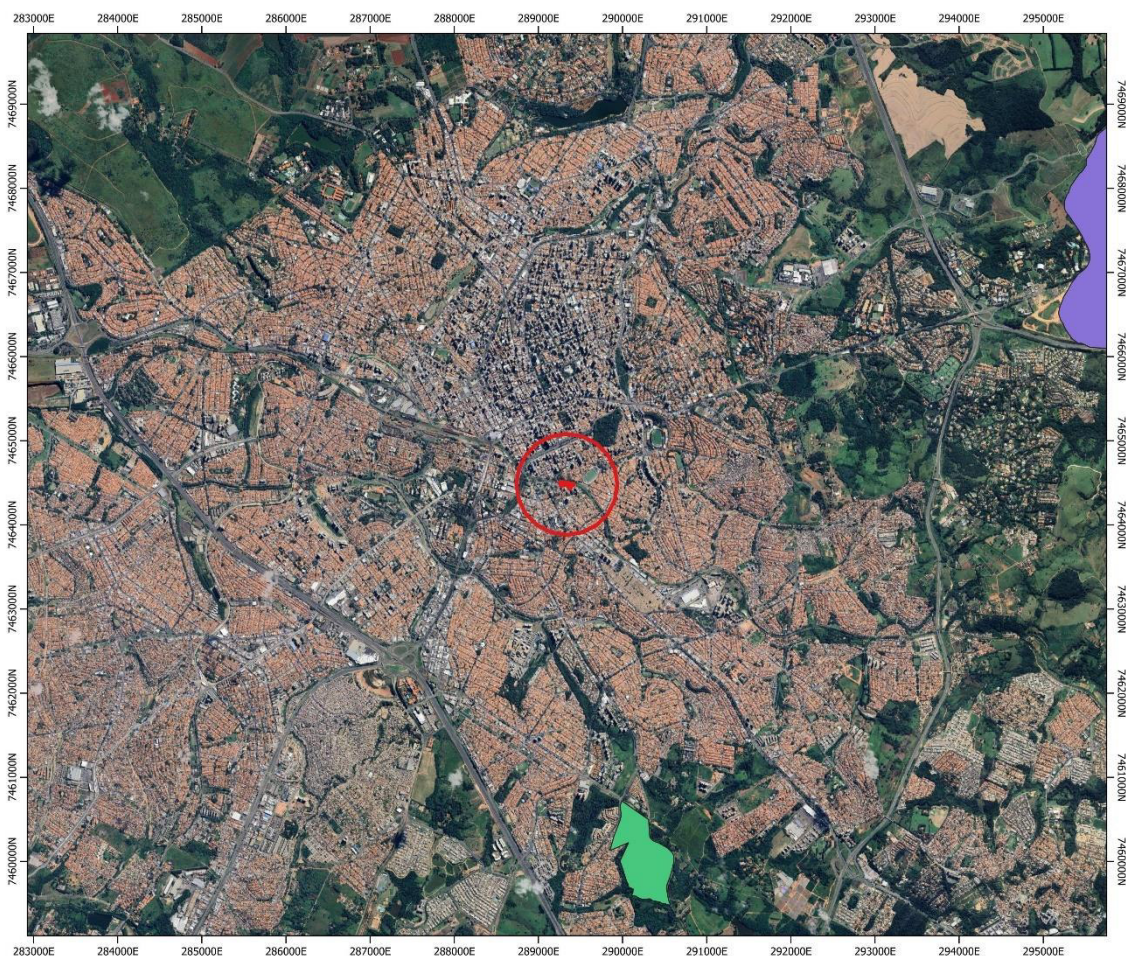




**Figura 42.** Fragmentos de Vegetação Nativa incidentes na Área de Influência Indireta.

Por fim, conforme Figura 43 não foi identificada qualquer categoria de unidade de conservação ou zonas de amortecimento, instituídas pela Lei Federal nº 9.985, de 18 de julho de 2000, inserida nas Áreas de Influência.





**Legenda**

- Área Diretamente Afetada
- Área de Influência Indireta  
111,21 ha

- Unidades de Conservação**
- APA Campinas
  - Floresta Estadual Serra d'água

Projeção: UTM  
Datum: SIRGAS2000  
Zona: 23S

**Figura 43.** Localização das Unidades de Conservação em relação a Área de Influência do empreendimento.

### 6.2.1.2. ÁREAS CONTAMINADAS

Foi verificado através do Datageo, site com bases de dados disponível pelo Governo do Estado de São Paulo, que há dois pontos de contaminação inseridos na Área de Influência Indireta (Figura 44). No Anexo do presente estudo é possível consultar as Fichas de Contaminação da CETESB, as quais informam que em nenhum ponto foi identificada contaminação fora do limite da propriedade. Assim, entende-se que o lote em estudo não foi atingido.





**Legenda**

- Área Diretamente Afetada
- Área de Influência Indireta  
111,21 ha
- Áreas Contaminadas em processo de remediação (ACRe)
- Áreas Contaminadas reabilitadas para o uso declarado (AR)

Projeção: UTM  
Datum: SIRGAS2000  
Zona: 23S

**Figura 44.** Localização dos pontos de contaminação incidentes na AII.

## 6.2.2. CARACTERIZAÇÃO URBANA

### 6.2.2.1. USO E OCUPAÇÃO DO SOLO

Com auxílio de imagens de satélite e através de vistorias realizadas nas áreas de influência, foi elaborado Mapa de Uso e Ocupação de Solo, que pode ser consultado no Anexo do presente estudo. A Área de Influência Indireta do empreendimento apresenta uma área total de aproximadamente 111,21 hectares, a qual possui os seguintes usos e ocupações:

- Residencial unifamiliar – 20,41 %;



- Residencial multifamiliar vertical – 6,96 %;
- Comercial e serviços - 19,55 %;
- Institucional – 8,11 %;
- Misto – 7,12 %;
- Livre – 0,65 %;
- Público – 4,05 %;
- Verde e lazer – 1,90 %.

A seguir poderão ser consultados alguns registros fotográficos dos usos categorizados acima, encontrados na Área de Influência Indireta do empreendimento.



**Figura 45.** Vista de área Verde e lazer localizada na AI.



**Figura 46.** Área de uso institucional.



**Figura 47.** Área de uso comercial e de serviços.





**Figura 48.** Residencial multifamiliar localizado na All.



**Figura 49.** Residências unifamiliares localizadas na All.





**Figura 50.** Área de uso público localizada na All.

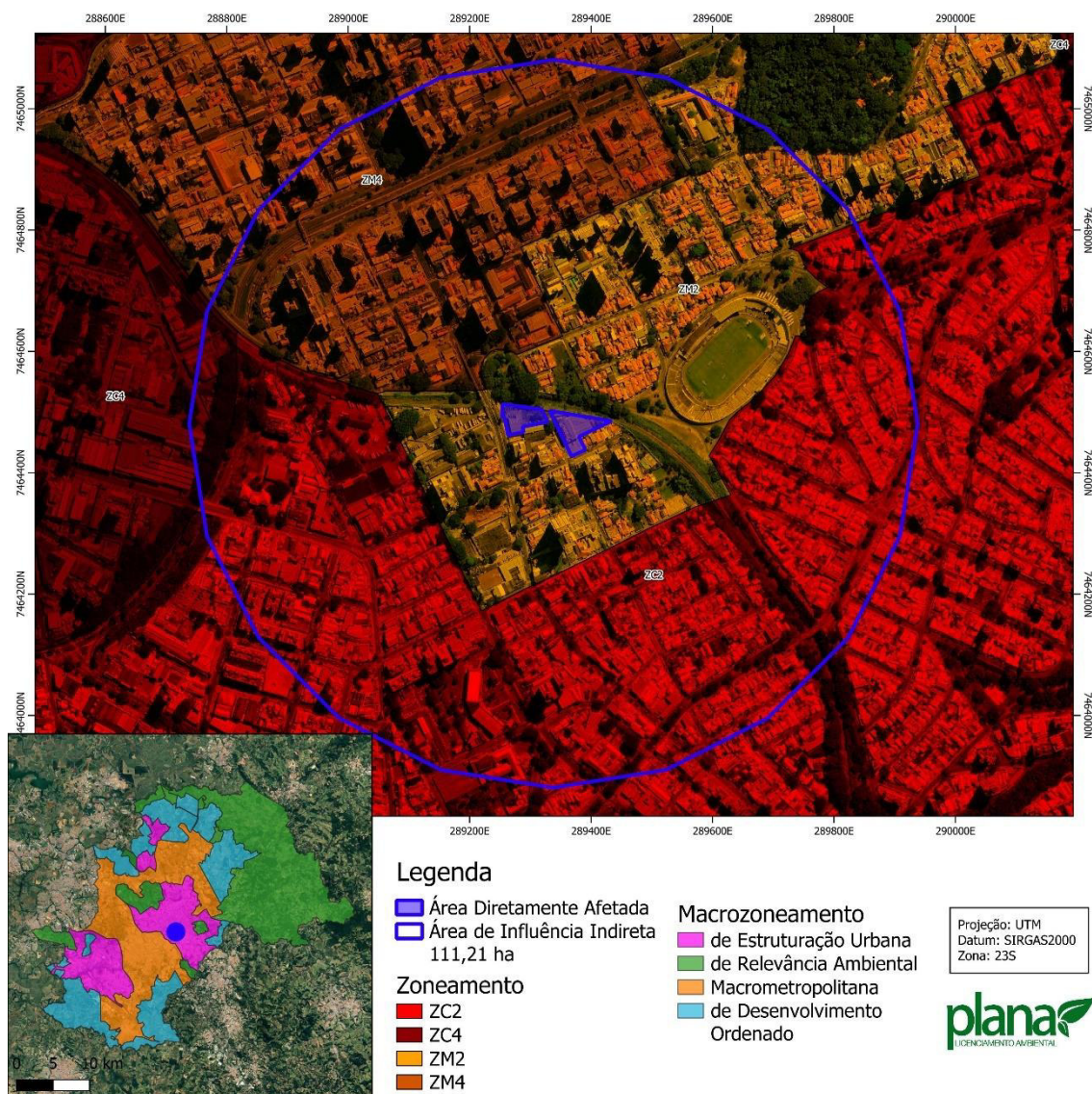


**Figura 51.** Área de uso livre localizada na All.



### 6.2.2.2. ZONEAMENTO

De acordo com a Lei Complementar nº 208/2018, lei municipal que define as zonas de uso e ocupação para do Município de Campinas, na Área de Influência Indireta há incidência da categoria de uso Zona Mista 2, Zona Mista 4, Zona de Centralidade 2 e Zona de Centralidade 4, conforme Figura 52.



**Figura 52.** Zonas incidentes na Área de Influência Indireta.

### 6.2.2.3. BENS TOMBADOS

Na Área de Influência Indireta foram identificados diversos bens tombados, conforme Figura 53. Esclarece-se que na Área Diretamente Afetada



não há incidência de qualquer Área de Envoltória. Ainda, conforme Fichas Informativa do CONDEPACC não é necessário qualquer aprovação do órgão.



**Figura 53.** Localização dos bens tombados.

## 6.2.3. EQUIPAMENTO PÚBLICO DE INFRAESTRUTURA URBANA

### 6.2.3.1. REDE DE ABASTECIMENTO DE ÁGUA E COLETA DE ESGOTO

Quanto ao abastecimento de água, a região é atendida pela rede pública de responsabilidade da SANASA. Conforme informações disponíveis no site da empresa, 99,81% da população é atendida pelo abastecimento de água tratada. O sistema de abastecimento possui dois pontos de captação, no Rio Capivari e



no Rio Atibaia, sendo esse último o responsável pelo maior volume captado, cerca de 93,5%.

A água captada é distribuída entre 5 (cinco) Estações de Tratamento de Água (ETAs), que realizam o Processo de Tratamento Convencional. A água tratada é distribuída aos munícipes através de uma rede de 4.721,35 km, que interliga os 41 (quarenta e um) centros de reservação e distribuição, os 26 (vinte e seis) reservatórios elevados e os 44 (quarenta e quatro) reservatórios semienterrados a residências, comércios, indústrias e áreas públicas atendidas pela SANASA.

Já em relação ao tratamento de esgoto, o Município possui 4.462,36 km de rede de esgoto, que coletam 96,31% do esgoto gerado em Campinas. Desses, 95% é distribuído entre as 22 (vinte e duas) Estações de Tratamento de Esgoto (ETE) sob responsabilidade da SANASA.

#### **6.2.3.2. COLETA E DESTINAÇÃO DE RESÍDUOS SÓLIDOS**

Segundo Departamento de Limpeza Urbana a área de influência do empreendimento é atendida pela coleta pública de resíduos. A coleta de resíduos orgânicos ocorre diariamente no período noturno.

#### **6.2.3.3. ENERGIA ELÉTRICA**

A Companhia Paulista de Força e Luz (CPFL Paulista) é uma sociedade por ações de capital aberto, concessionária do serviço público de energia elétrica, e responsável pela distribuição de energia elétrica no Município de Campinas. A tensão fornecida para a cidade de Campinas é de 11,9 kV, referente a Tensão Primária, e de 220/127 V, referente a Tensão Secundária.

#### **6.2.4. SISTEMA VIÁRIO**

A Área Diretamente Afetada é lindeira a três diferentes vias, conforme mencionado anteriormente. Ainda, além dessas, outras vias são consideradas

importantes na Área de Influência Indireta. A seguir estão descritas as características de cada via:

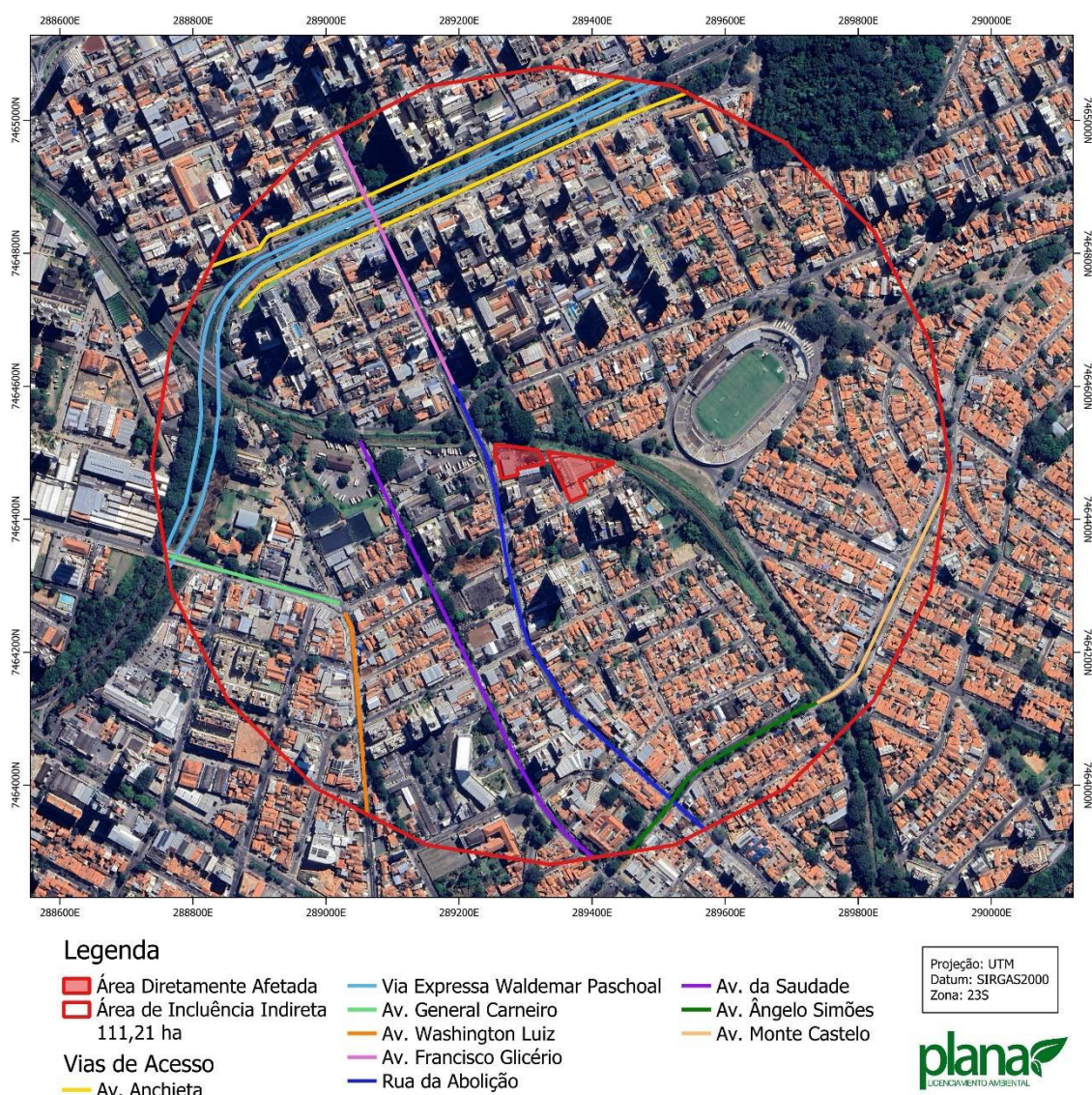
- Avenida Aquidabã: é uma importante via da Área de Influência Indireta, responsável por interligar outras vias. A Avenida possui sentido duplo ao longo de toda sua extensão incidente na All, mas sendo separadas pela Via Expressa Waldemar Paschoal, de tal forma, que a Av. Aquidabã exercite o papel de uma via marginal. Possui três faixas de rolamento. É classificada como marginal à via de trânsito rápido.
- Via Expressa Waldemar Paschoal: importante via do município de Campinas, responsável por interligar diversas regiões. A via possui sentido duplo e duas faixas de rolamento, que são separadas por um canteiro central. É classificada como Trânsito Rápido.
- Avenida General Carneiro: avenida da All responsável por interligar regiões do bairro Ponte Preta, bem como as Av. Washington Luiz a Av. João Jorge. A Avenida possui sentido duplo, com duas faixas de rolamento para automóveis. É classificada como Coletora II.
- Avenida Washington Luiz: importante avenida do município de Campinas, responsável por interligar diversas regiões como, a All ao bairro Parque Prado. A Avenida possui sentido duplo, com duas faixas de rolamento para automóveis em cada sentido. É classificada como Coletora II.
- Avenida Francisco Glicério: importante avenida do município de Campinas, responsável por interligar toda região central do município. A Avenida, possui sentido único com três faixas de rolamento para automóveis e uma exclusiva para ônibus. É classificada como Coletora I.
- Rua da Abolição: responsável por interligar o bairro Vila Marieta a All. A via possui sentido única, com três faixas de rolamento para automóveis. É classificada como Arterial II.
- Avenida da Saudade: responsável por interligar a All a bairros como a Vila Marieta. A via possui sentido única, com três faixas de rolamento para automóveis. É classificada como Coletora II.
- Avenida Ângelo Simões: via que atravessa a All e possibilita a conexão entre o bairro Vila Marta e Jardim Primavera ao bairro Ponte Preta. A via



possui sentido duplo, com duas faixas de rolamento separadas por um canteiro central. É classificada como Arterial II.

- Avenida Monte Castelo: responsável por interligar a Av. Ângelo Simões a Av. Princesa D'Oeste. A via possui sentido duplo, com duas faixas de rolamento para automóveis em cada sentido, as quais são separadas canteiro central. É classificada como Arterial II.

O Mapa localizando os eixos viários descritos no presente item, poderá ser visualizado na Figura 54, abaixo disposta.



**Figura 54.** Localização dos principais eixos viários da AII.

#### **6.2.4.1. PAVIMENTAÇÃO E SINALIZAÇÃO**

Durante vistorias realizadas na área observou-se que as principais vias de acesso se encontram pavimentadas, com pouca ocorrência de buracos. Ainda, notou-se que a sinalização viária horizontal e vertical se encontram em bons estados.

#### **6.2.4.2. TRANSPORTE**

A administração pública municipal, por meio da EMDEC, disponibiliza o transporte municipal através do Sistema InterCamp que unifica o serviço realizado pelas empresas concessionárias.

Próximo ao empreendimento dois pontos de ônibus, conforme observa-se na Figura 55. Dessa forma, há diversas linhas com parada em tais pontos, o horário e itinerário das linhas estão dispostos no Anexo do estudo. As linhas são:

- 173: Jardim São Vicente – Parque Itália;
- 253: Swift – Vila Boa Vista;
- 341: Jardim São Gabriel;
- 342: Jardim Aliança – Centro;
- 344: Estação Parque Prado – Centro;
- 345: Jardim Carlos Lourenço – Cidade Judiciária;
- 346: Jardim Carlos Lourenço – Centro;
- 349: Terminal Metropolitano;
- 359: Jardim Esmeraldina – Cidade Judiciária;
- 360: Jardim Proença – Castelo;
- 364: Jardim São Fernando;
- 366: Terminal Metropolitano;
- 367: Jardim Baronesa;
- 395: Estação Expedicionários;



- 403: Nova Europa – Circular Andrade Neves;
- 408: Parque Jambeiro – Rua Dr. Ricardo Rodoviária Cj;
- 409: Parque Jambeiro;
- 499: Circular Centro;
- 675: Valinhos (Terminal Rodoviário) – Campinas (Centro);
- 676: Valinhos (Jardim do Lago) – Campinas (Centro);
- 683: Valinhos (Jardim São Luiz) – Campinas (Terminal Metropolitano).



**Figura 55.** Localização dos pontos de ônibus próximo ao empreendimento.

#### **6.2.4.3. MOBILIDADE ATIVA**

A mobilidade ativa é a forma de transporte a qual o indivíduo é responsável pelo próprio deslocamento, como por exemplo ao caminhar, andar de bicicleta, entre outros. Na Área de Influência Direta toda a mobilidade ativa pode ser realizada ao caminhar, visto que a mesma possui passeio em todas as vias, com sinalização e pontos de acessibilidade.

## **7. IDENTIFICAÇÃO DE IMPACTOS**

O impacto de vizinhança é definido como *“efeitos negativos e positivos da implantação de empreendimentos e/ou atividades sobre o ambiente e a qualidade de vida da população residente na área e suas proximidades”*.

O Decreto nº 21.119, de 21 de dezembro de 2023, que *“Estabelece normas gerais e procedimentos para análise do Estudo de Impacto de Vizinhança e do Relatório de Impacto de Vizinhança, cria a COMISSÃO DE ANÁLISE EIV/RIV e o Comitê Gestor do EIV/RIV no Município de Campinas e dá outras providências”*, em seu inciso II, Art. 24º define que o estudo irá analisar os efeitos positivos e negativos de empreendimentos, contemplando os seguintes aspectos:

- a) *demandas por serviços públicos, equipamentos comunitários e de infraestrutura urbana;*
- b) *alterações na dinâmica do uso e ocupação do solo e seus efeitos na estrutura urbana;*
- c) *valorização ou desvalorização imobiliária da vizinhança;*
- d) *quantificação da geração de tráfego e identificação de demandas por melhorias e complementações nos sistemas viário e de transporte coletivo, nos termos do art. 28 e 29 deste Decreto.*
- e) *relação da atividade e as intervenções propostas com a vizinhança especialmente quanto à paisagem urbana, recursos naturais, patrimônio histórico e cultural;*
- f) *presença de risco à segurança pública;*



*g) incomodidade decorrente de emissão de ruídos, vibração, odores, resíduos sólidos e particulados.*

Sendo assim, com o intuito de cumprir o determinado na legislação vigente, após todo o levantamento, caracterização e diagnóstico das Áreas de Influência do empreendimento pretendido, será realizada uma avaliação dos seguintes itens, visando levantar os impactos viários, ambientais, urbanísticos e paisagístico em decorrência da implantação residencial na alternativa locacional proposta no presente estudo:

- Ruídos e vibrações;
- Poluição;
- Resíduos sólidos;
- Uso e ocupação do solo;
- Ventilação e insolação;
- Paisagem urbana e patrimônio natural e cultural;
- Valorização imobiliária;
- Equipamentos públicos comunitários;
- Mobilidade e transporte.

Para a avaliação de impactos considerou-se a fase de operação, funcionamento do empreendimento, visto que o mesmo foi instalado em 2006. Foram considerados elementos classificatórios dos impactos, sendo:

- Natureza do Impacto: positivo ou negativo.
- Nível de Intervenção: direto ou indireto. Indica se os impactos serão ocasionados diretamente pelo empreendimento ou desencadeados indiretamente por ações do empreendimento.
- Abrangência: local ou regional.
- Duração: imediato, temporário ou permanente
- Reversibilidade: atributo que avalia, quais os impactos são passíveis de reversão e quais são irreversíveis, com ou sem a implementação de medidas mitigadoras/compensatórias.

- Magnitude dos impactos: qualifica os impactos quanto à sua intensidade, com e sem a aplicação das medidas de mitigação e/ou compensação propostas, considerando as gradações: Alta, Média e Baixa Magnitude.

## **7.1. RUÍDOS E VIBRAÇÕES**

Para a realização da análise dos aspectos ambientais relacionados à geração de ruídos e vibrações, primeiro foram levantadas a legislação e normas legais relativas à geração e emissão de ruídos.

No Brasil, para fins de tutela jurídica do meio ambiente e saúde humana, foi adotada, por expressa referência, a Resolução CONAMA nº 1, de 8/3/90, que estabelece que a emissão de ruídos em decorrência de atividades industriais, comerciais, sociais ou recreativas não deve ser superior aos níveis considerados aceitáveis pela Norma NBR 10.151 – “Avaliação do Ruído em Áreas Habitadas Visando o Conforto da Comunidade”, da Associação Brasileira de Normas Técnicas – ABNT.

Sabe-se ainda que as entidades e órgãos públicos (federais, estaduais e municipais) competentes, no uso do respectivo poder de polícia, disporão de acordo com o estabelecido na Resolução CONAMA nº 1, de 8/3/90, sobre a emissão ou proibição da emissão de ruídos produzidos por qualquer meio ou de qualquer espécie, considerando sempre os locais, horários e a natureza das atividades emissoras, com vistas a compatibilizar o exercício das atividades com a preservação da saúde e do sossego público.

A Norma NBR 10.151 – Avaliação do Ruído em Áreas Habitadas Visando o Conforto da Comunidade, revisão de 2000, considera recomendável para conforto acústico os níveis máximos de ruído externo conforme exposto na Tabela 4.



**Tabela 4.** Níveis limítrofes de ruído conforme a NBR 10.151.

TIPOS DE ÁREAS	DIURNO	NOTURNO
Áreas de sítios e fazendas	40 dB	35 dB
Área estritamente residencial urbana ou de hospitais ou de escolas	50 dB	45 dB
Área mista, predominantemente residencial	55 dB	50 dB
Área mista, com vocação comercial e administrativa	60 dB	55 dB
Área mista, com vocação recreacional	65 dB	55 dB
Área predominantemente industrial	70 dB	60 dB

A reação pública de uma fonte de ruído normalmente só ocorre se for ultrapassado o limite normalizado e é tanto mais intenso quanto maior o valor desta ultrapassagem.

Segundo a NBR 10.151, revisão de 1987 “diferenças de 5 dB(A) são insignificantes; queixas devem ser certamente esperadas se a diferença ultrapassar 10 dB(A)”, conforme apresentado na Tabela 5.

**Tabela 5.** Grau de incômodo do ruído (de acordo com a NBR 10.151)

VALOR ACIMA DO PADRÃO	GRAU DE INCÔMODO
Até 5 dB	Sem incômodo significativo
De 5 a 10 dB	Baixo grau de incômodo
De 10 a 15 dB	Médio grau de incômodo (possibilidade de queixas)
De 15 a 20 dB	Alto grau de incômodo
Mais de 20 dB	Grau crítico de incômodo

Em geral, os receptores mais sensíveis ao aumento nos níveis de ruído externo são, além das áreas exclusivamente residenciais, as escolas, faculdades e os postos de saúde e hospitais. Entretanto, o empreendimento aqui objeto de estudo é uma escola, e não foram identificados na AID postos de saúde e hospitais. Sendo assim, entende-se que as ocupações próximas ao local não são prejudicadas com qualquer ruído.

- TIPO DE IMPACTO NA FASE DE OPERAÇÃO: NEUTRO

## 7.2. POLUIÇÃO

Para a operação do empreendimento não é utilizado nenhum insumo passível de geração de gases poluentes. Ainda, o trânsito é basicamente de carros e vans para o transporte dos alunos.

Segundo dados disponíveis cerca de 10 caminhões emitem 540 kg/dia de CO<sub>2</sub>. Cumpre-nos esclarecer que tal dado é uma estimativa e diversos fatores influenciam para o compor, tais como, a qualidade do combustível utilizado e funcionamento do motor e sistema de escapamento.

Assim, entende-se que as emissões de gases não são significativas. Além disso, as emissões dependem de diversos fatores, sendo possível mitigá-la ou remedia-la.

- TIPO DE IMPACTO NA FASE DE OPERAÇÃO: NEUTRO.

## 7.3. RESÍDUOS SÓLIDOS

A quantificação dos resíduos sólidos e recicláveis durante a operação do empreendimento, foi realizada utilizando os dados de que são gerados cerca de 0,7 kg/dia/pessoa de resíduos orgânicos e rejeitos, enquanto para os resíduos recicláveis é gerado cerca de 0,25 kg/dia/pessoa. Para o cálculo foi considerado o número atual de alunos e funcionários, que totalizam 1358 pessoas, que estudam 5 dias por semana.

A quantificação dos resíduos sólidos e recicláveis durante a operação do empreendimento, será apresentada em forma de Tabela 6 abaixo:

**Tabela 6.** Quantificação dos resíduos sólidos estimados para a operação do empreendimento.

Fase de Operação				
Tipo do resíduo	Quantidade per capta (kg/pessoa/dia)	Alunos	Resíduos por dia	Resíduos por semana
Comum	0,7	1358	950,6 kg	4.753,0 kg
Reciclável	0,25	1358	339,5 kg	1.697,5 kg
<b>TOTAL</b>			<b>1.290,1 kg</b>	<b>6.450,5 kg</b>



A classificação de resíduos durante a fase de operação do empreendimento envolve a identificação do processo ou atividade que lhes deu origem e de seus constituintes e características e a comparação destes constituintes com listagens de resíduos e substâncias cujo impacto à saúde e ao meio ambiente é conhecido. Assim, durante a operação do empreendimento, o impacto quanto a geração de resíduos sólidos está sendo mitigado, dado que é acondicionado e destinado corretamente, e tais resíduos são classificados como domésticos e são destinados a rede pública de coleta.

- TIPO DE IMPACTO NA FASE DE OPERAÇÃO: NEGATIVO E MITIGAVEL

#### **7.4. USO E OCUPAÇÃO DO SOLO**

De acordo com o exposto no item “*Área de Influência Indireta*” e no Mapa de Uso e Ocupação do Solo, o segundo uso mais expressivo é comercial. Ainda de acordo com o já exposto neste estudo, o empreendimento está em operação desde 1983. Assim, sendo a ocupação institucional permitida para a área em questão e sendo essa característica da ADA e AII, entende-se que não ocorreu alteração do uso e ocupação do solo, de forma a não ser impactante a implantação do empreendimento.

- TIPO DE IMPACTO NA FASE DE OPERAÇÃO: NEUTRO

#### **7.5. VENTILAÇÃO E INSOLAÇÃO**

Conforme mencionado anteriormente, o empreendimento encontra-se implantado há cerca de 40 anos. Assim, em visita ao local é possível observar o sombreamento decorrente da edificação. Esclarece-se que os locais atingidos pelo sombreamento do empreendimento é a própria área do imóvel. Dessa forma, o empreendimento não é prejudicial para a insolação das áreas vizinhas.

Desta maneira, o impacto do empreendimento para a vizinhança quanto ao conforto ambiental (microclima, ventilação e insolação), não é significativo uma vez que os projetos estão de acordo com a legislação urbanística aplicável e por tratar-se de um entorno livre de barreiras físicas que impeçam a passagem do vento e incidência solar.

- TIPO DE IMPACTO NA FASE DE OPERAÇÃO: NEUTRO

## **7.6. PAISAGEM URBANA E PATRIMONIO CULTURAL**

O patrimônio cultural do município não foi afetado pela implantação do empreendimento, pois apesar de haver alguns bens tombados na Área de Influência, nenhum possui área de envoltória incidenta na Área de Influência Indireta.

Além disso, pode-se dizer que a implantação do empreendimento auxiliou no padrão de urbanização e crescimento controlado promovendo o equilíbrio e alterando a paisagem urbana, de maneira positiva.

- TIPO DE IMPACTO NA FASE DE OPERAÇÃO: NEUTRO

## **7.7. VALORIZAÇÃO IMOBILIÁRIA**

Avaliando as ocupações presentes na Área de Influência Indireta do empreendimento, os impactos socioeconômicos são positivos, especialmente em decorrência da geração de empregos de maneira direta e indireta.

Sendo assim, considera-se que a implantação do empreendimento analisado é socioeconomicamente positiva, à medida que contribui para a geração de empregos diretos e indiretos em sua região de implantação.

Ante o que foi exposto até então, entende-se que o empreendimento gerou uma maior visualização, desenvolvimento e crescimento da região, havendo



uma valorização imobiliária para o entorno, sendo, portanto, um impacto positivo e permanente.

- TIPO DE IMPACTO NA FASE DE OPERAÇÃO: POSITIVO E PERMANENTE.

### **7.8. EQUIPAMENTOS E SERVIÇOS PÚBLICOS**

Os equipamentos e serviços públicos referentes a educação, saúde e esporte e lazer sofrem impactos e têm as respectivas demandas elevadas, em geral, quando se implanta empreendimentos habitacionais. Uma vez que, a população esperada para tais empreendimentos necessita de tais serviços.

Assim, com o empreendimento comercial ora analisado não impacta no aumento na demanda dos serviços supramencionados.

- TIPO DE IMPACTO NA FASE DE OPERAÇÃO: NEUTRO.

### **7.9. MOBILIDADE E TRANSPORTE**

O empreendimento contempla vagas para carros. Cumpre-nos esclarecer que o sistema viário encontrado na região, está em boas condições.

Segundo observações a Área de Influência de maneira geral não foram observados níveis de serviço relacionados a colapsos no trânsito das vias. Assim, considerou-se a situação das vias adequadas de forma que o empreendimento não causou transtorno no trânsito.

Ainda, parte dos 90 funcionários do empreendimento utilizam o transporte coletivo para se deslocar até o local. Conforme mencionado no estudo há pontos de ônibus próximo ao empreendimento, possuindo calçamento e faixas de pedestres que garantem a segurança dos pedestres. Mais uma vez, ressalta-se

que o empreendimento encontra-se instalado a cerca de 40 anos, de forma que, qualquer impacto no transporte coletivo já foi absorvido.

- TIPO DE IMPACTO NA FASE DE OPERAÇÃO: NEUTRO

## **8. MEDIDAS MITIGADORAS**

As medidas mitigadoras e compensatórias são aquelas que devem ser executadas a fim de minimizar os impactos negativos identificados. Assim, em relação aos impactos referente a resíduos sólidos, ressalta-se que o acondicionamento e destino final devem continuar sendo realizados de maneira adequada, possibilitando a separação dos resíduos e destino para locais devidamente licenciados. Ressalta-se que os demais itens discutidos não acarretam impactos negativos.

## **9. SÍNTESE DOS IMPACTOS**

Na Tabela 07 está disponível a síntese de impactos para a fase de operação



Tabela 07. Síntese de Impactos – Fase de Operação do futuro empreendimento.

FASE DE FUNCIONAMENTO DO EMPREENDIMENTO										
MEIO	Nº	HIPÓTESE DE IMPACTO	ATRIBUTOS PARA A AVALIAÇÃO DOS IMPACTOS							
			CARACTERÍSTICAS		AVALIAÇÃO			MEDIDAS MITIGADORAS E/OU COMPENSATÓRIAS	MAGNITUDE	
			NATUREZA	NÍVEL DE INTERVENÇÃO	ABRANGÊNCIA	DURAÇÃO	REVERSIBILIDADE		SEM MEDIDAS	COM MEDIDAS
ANTRÓPICO	1	Geração de Empregos Diretos e Indiretos	Positivo	Direto	Local e Regional	Permanente	Irreversível	-----	-----	-----
	2	Utilização de infraestrutura pública	Neutro	Direto	Local e Regional	Permanente	Reversível	-----	Média	Baixa
	3	Intensificação do tráfego de veículos em decorrência do empreendimento	Neutro	Direto	Regional	Permanente	Reversível	-----	Baixa	Baixa
	4	Alteração da paisagem urbana	Neutro	Direto	Local e Regional	Permanente	Irreversível	-----	-----	-----
FÍSICO	5	Alteração nos Níveis de Ruído	Neutro	Direto	Local e Regional	Permanente	Irreversível	-----	-----	-----
	6	Geração de Resíduos	Neutro	Direto	Regional	Permanente	Reversível	Destinação correta para o aterro sanitário municipal.	Média	Baixa
	7	Alteração do microclima, ventilação e insolação	Neutro	Direto	Local	Permanente	Irreversível	-----	Baixa	Baixa
	8	Sobrecarga da rede de abastecimento de água	Neutro	Direto	Local	Permanente	Irreversível	Continuidade do abastecimento pela SANASA.	Baixa	Baixa
	9	Destinação incorreta de esgoto	Neutro	Direto	Local	Permanente	Irreversível	Continuidade da coleta pela SANASA.	Média	Baixa

## 10. CONCLUSÃO

Por meio de análises de documentos, projetos e realização de visitas técnicas para a composição deste Estudo de Impacto de Vizinhança (EIV), elaborado por profissionais habilitados e capacitados, chega-se à conclusão da viabilidade da Construção Institucional, implantada na Rua Oscar Leite, no bairro Ponte Preta, no Município de Campinas, estado de São Paulo, de responsabilidade da Instituição Paulista Adventista de Educ. e Ass. Social, em todos os âmbitos analisados.

O Estudo de Impacto de Vizinhança aqui apresentado concluiu que:

- O empreendimento acarreta impactos socioeconômicos positivos para a região e segue o zoneamento estabelecido pela legislação municipal.
- O empreendimento não acarretou prejuízos para o tráfego da região.
- Os impactos negativos, como geração de resíduos, são devidamente mitigados e compensados.



Silvia Bastos Ritter

Engenheira Civil Sanitarista

CREA 0682354562

ART 2620240377450



## 11. REFERÊNCIAS BIBLIOGRÁFICAS

BRASIL. Lei n° 9.985, de 18 de julho de 2000. Regulamenta o art. 225, § 1º, incisos I, II, III e VII da Constituição Federal, institui o Sistema Nacional de Unidades de Conservação da Natureza e dá outras providências. Disponível em: < [http://www.planalto.gov.br/ccivil\\_03/leis/l9985.htm](http://www.planalto.gov.br/ccivil_03/leis/l9985.htm)>. Acesso em abril de 2021.

BRASIL. Lei n° 10.257, de 10 de julho de 2001. Regulamenta os arts. 182 e 183 da Constituição Federal, estabelece diretrizes gerais da política urbana e dá outras providências. Disponível em: < [http://www.planalto.gov.br/ccivil\\_03/leis/leis\\_2001/l10257.htm#:~:text=LEI%20No%2010.257%2C%20DE%2010%20DE%20JULHO%20DE%202001.&text=182%20e%20183%20da%20Constitui%C3%A7%C3%A3o,urbana%20e%20d%C3%A1%20outras%20provid%C3%A7%C3%A3es.&text=Art.,aplicado%20o%20previsto%20nesta%20Lei.>](http://www.planalto.gov.br/ccivil_03/leis/leis_2001/l10257.htm#:~:text=LEI%20No%2010.257%2C%20DE%2010%20DE%20JULHO%20DE%202001.&text=182%20e%20183%20da%20Constitui%C3%A7%C3%A3o,urbana%20e%20d%C3%A1%20outras%20provid%C3%A7%C3%A3es.&text=Art.,aplicado%20o%20previsto%20nesta%20Lei.>)>. Acesso em abril de 2021.

BRASIL. Lei n° 12.651, de 25 de maio de 2012. Dispõe sobre a proteção da vegetação nativa; altera as Leis n°s 6.938, de 31 de agosto de 1981, 9.393, de 19 de dezembro de 1996, e 11.428, de 22 de dezembro de 2006; revoga as Leis n°s 4.771, de 15 de setembro de 1965, e 7.754, de 14 de abril de 1989, e a Medida Provisória n° 2.166-67, de 24 de agosto de 2001; e dá outras providências. Disponível em: <[http://www.planalto.gov.br/ccivil\\_03/\\_ato2011-2014/2012/lei/l12651.htm](http://www.planalto.gov.br/ccivil_03/_ato2011-2014/2012/lei/l12651.htm)>. Acesso em abril de 2021.

CAMPINAS. Lei Complementar n° 189, de 08 de janeiro de 2018. Dispõe sobre o Plano Diretor Estratégico do município de Campinas. Disponível em: < <https://bibliotecajuridica.campinas.sp.gov.br/index/visualizaratualizada/id/132100>>. Acesso em abril de 2021.

CAMPINAS. Lei Complementar n° 208, de 20 de dezembro de 2018. Dispõe sobre parcelamento, ocupação e uso do solo no município de Campinas. Disponível em: < <https://bibliotecajuridica.campinas.sp.gov.br/index/visualizaratualizada/id/133605>>. Acesso em abril de 2021.

CAMPINAS. Decreto n° 20.633, de 16 de dezembro de 2019. Estabelece normas gerais e procedimentos para análise do Estudo de Impacto de

Vizinhança e do Relatório de Impacto de Vizinhança, cria a Comissão de Análise de EIV no Município de Campinas e dá outras providências. Disponível em: <<https://bibliotecajuridica.campinas.sp.gov.br/index/visualizaratualizada/id/135128>>. Acesso em abril de 2021.

CAMPINAS. Ordem de Serviço nº 04/2020. Disponível em: <<https://bibliotecajuridica.campinas.sp.gov.br/index/visualizaroriginal/id/135879>>. Acesso em maio de 2021.

CAMPINAS. Metadados Geoespaciais – Descrição das camadas de informação disponibilizadas ao cidadão via WEB. Disponível em: <<https://informacao-didc.campinas.sp.gov.br/metadados.php>>. Acesso em abril de 2021.

CAMPINAS. Departamento de Limpeza Urbana – Cronograma de Coleta de Resíduos. Disponível em: <<http://www.campinas.sp.gov.br/servico-aocidadao/limpeza-urbana.php>>. Acesso em abril de 2021.

CAMPINAS. Secretaria Municipal de Educação – Integre (dados das instituições de ensino). Disponível em: <[https://integremaster.ima.sp.gov.br/integre/web/vagas\\_infantil.php](https://integremaster.ima.sp.gov.br/integre/web/vagas_infantil.php)>. Acesso em abril de 2021.

SANASA. SANASA em Números. Disponível em: <<http://www.sanasa.com.br/document/noticias/2914.pdf>>. Acesso em abril de 2021.

SÃO PAULO. Lei nº 12.526, de 02 de janeiro de 2007. Estabelece normas para a contenção de enchentes e destinação de águas pluviais. Disponível em: <<https://www.al.sp.gov.br/repositorio/legislacao/lei/2007/lei-12526-02.01.2007.html>>. Acesso em abril de 2021.

SÃO PAULO. DataGEO – Sistema Ambiental Paulista. Visualizador de Mapas. Disponível em: <<https://datageo.ambiente.sp.gov.br/app/?ctx=DATAGEO#>>. Acesso em abril de 2021.



SEADE. Fundação Sistema Estadual de Análise de Dados - Portal de Estatística do Estado de São Paulo. Disponível em: <<https://painel.seade.gov.br/municipios/>>. Acesso em abril de 2021.

SEADE. Município de Campinas – Os grupos de vulnerabilidade social. Disponível em: <<http://ipvs.seade.gov.br/view/pdf/ipvs/mun3509502.pdf>>. Acesso em abril de 2021.

SEADE. GeoSeade – Download – Tema: Condições de Vida. Disponível em: <<https://portalgeo.seade.gov.br/download-de-dados/>>. Acesso em abril de 2021.

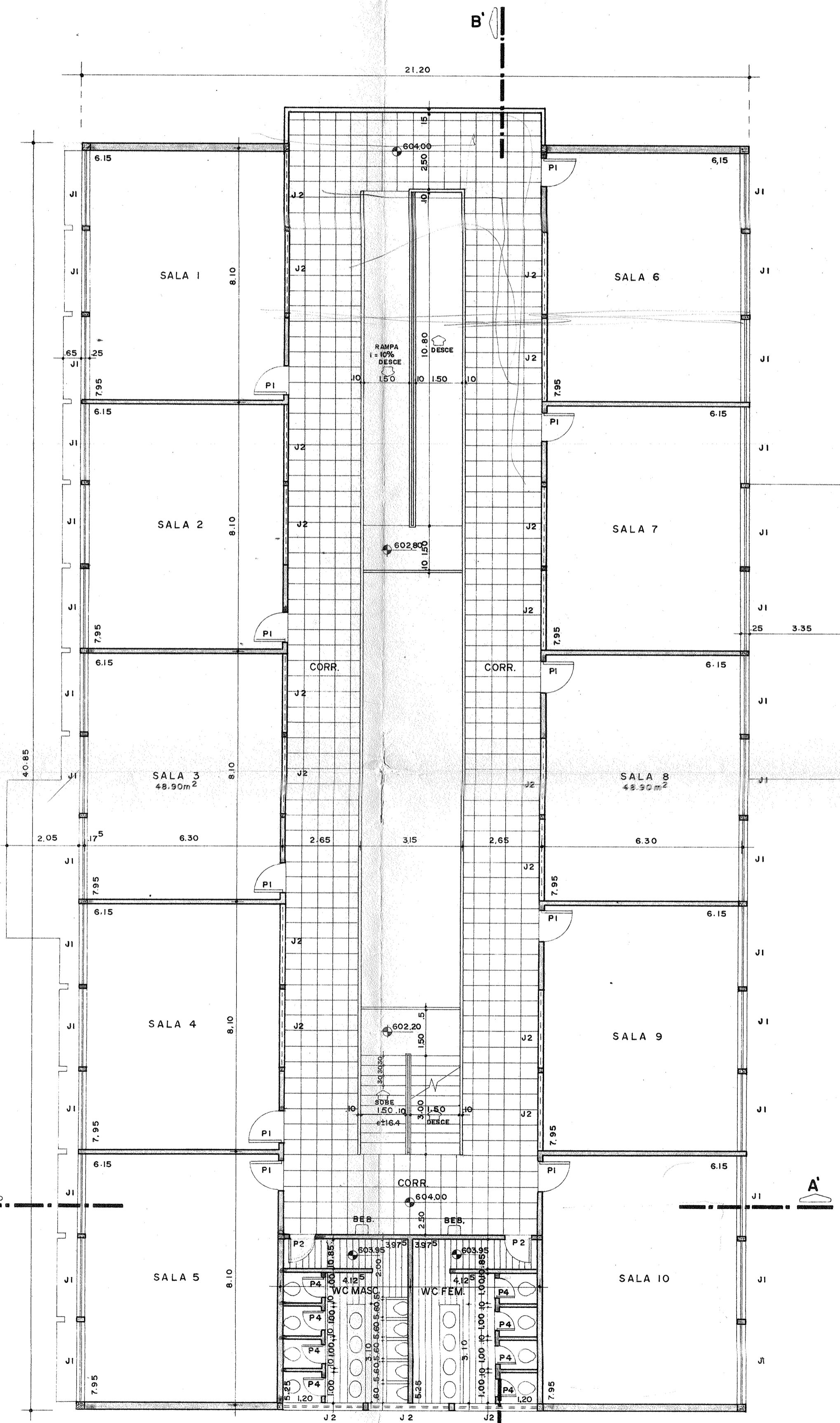

SINDUCON. Boletim Econômico – Abril de 2021. Disponível em <[https://sindusconsp.com.br/wp-content/uploads/2021/05/04\\_abril\\_2021.pdf](https://sindusconsp.com.br/wp-content/uploads/2021/05/04_abril_2021.pdf)>. Acesso em maio de 2021.

## **12. ANEXOS**

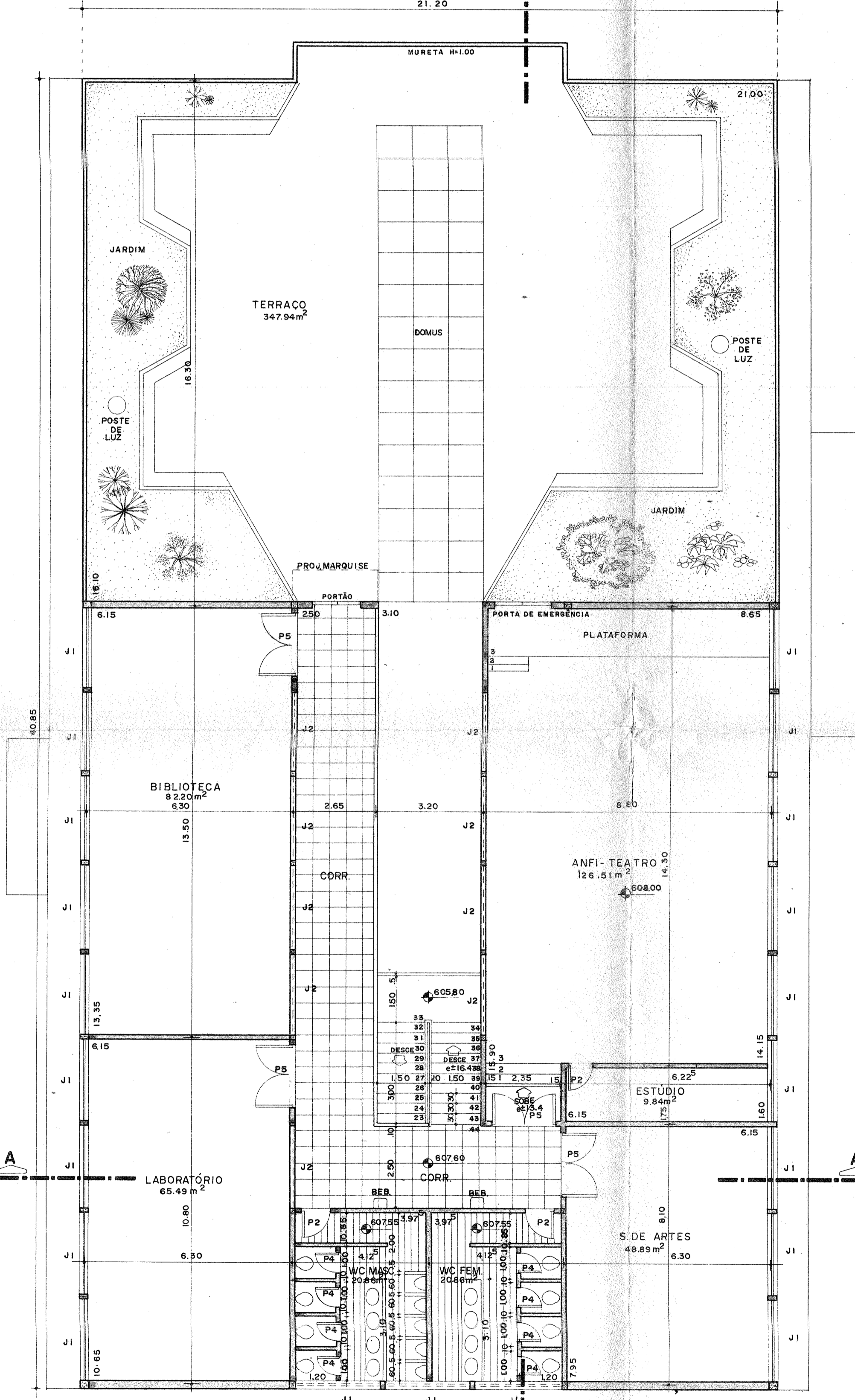
A seguir estão dispostos os anexos do Estudo de Impacto de Vizinhança, sendo:

1. Projeto Aprovado do Lote 20-UNI
2. Projeto Aprovado do Lote 01-SUB
3. Projetos e protocolos de regularização dos lotes 5 a 8
4. Conta da SANASA
5. AVCB
6. Fichas Informativas SEPLURB
7. Matrículas
8. Ficha das Áreas Contaminadas
9. Mapa de Uso e Ocupação do Solo
10. Itinerário das linhas de ônibus
11. Anotação de Responsabilidade Técnica

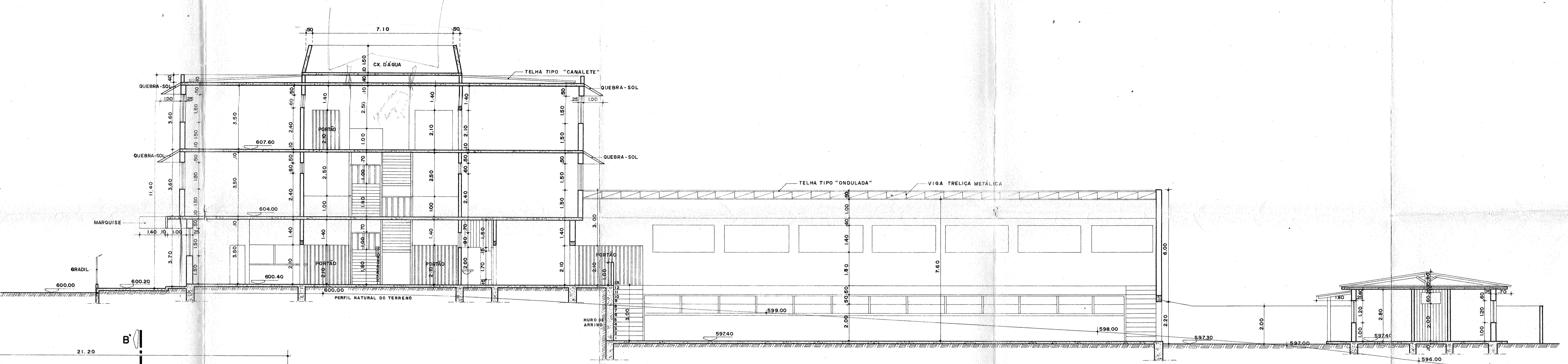




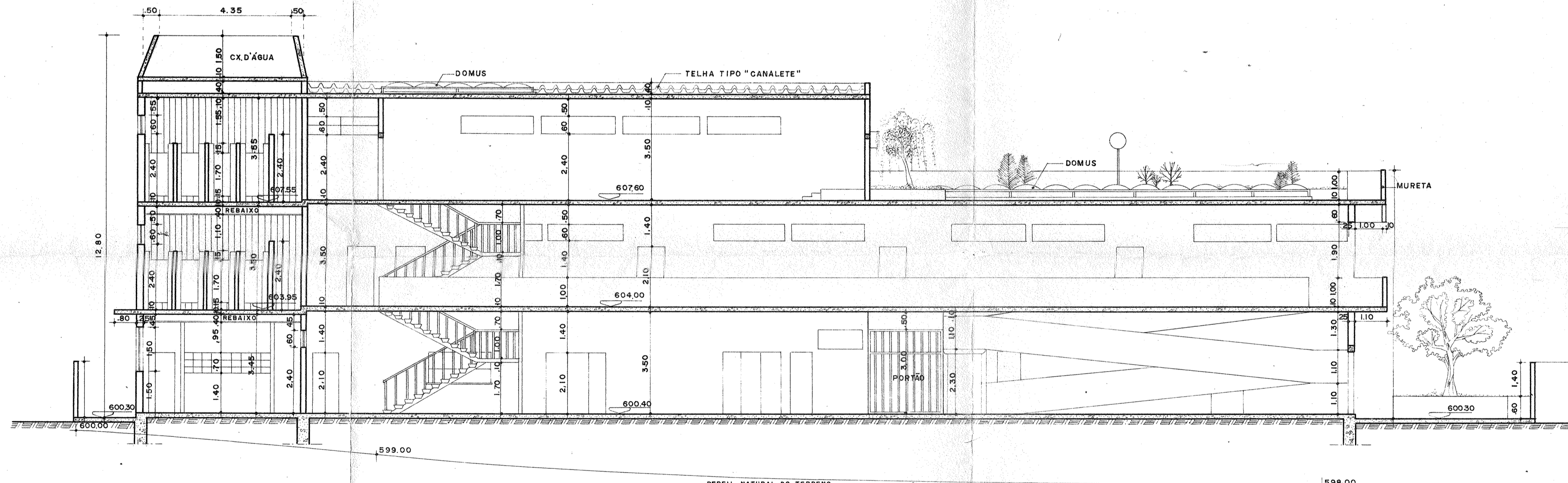
PLANTA BAIXA 2º PAVIMENTO  
ESC. 1:100



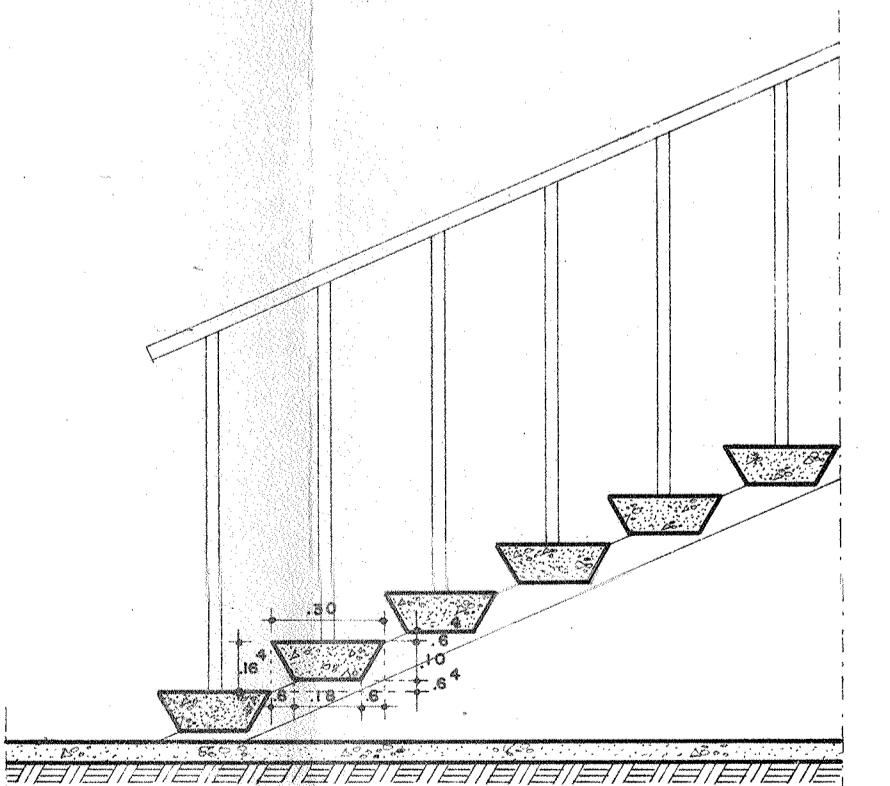
PLANTA BAIXA 3º PAVIMENTO  
ESC. 1:100



CORTE AA'  
ESC. 1:100



CORTE BB'  
ESC. 1:100



DETALHE DA ESCADA  
ESC. 1:20

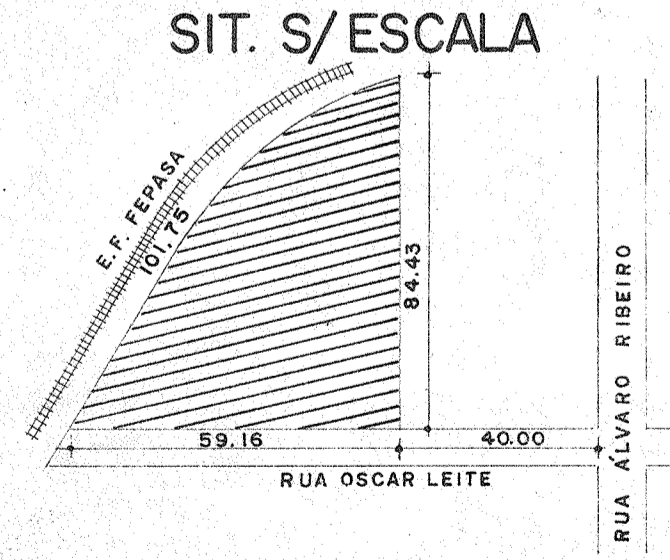
- PORTAS**
- MADERA: P1 0.90 X 2.10
  - P2 0.80 X 2.10
  - P3 0.70 X 2.10
  - P4 0.60 X 1.70
  - P5 2X 1.00 X 2.10
- VIDRO**
- P6 2X 1.25 X 2.10
  - P7 1.00 X 2.10
- DIVISÓRIA**: P8 0.60 X 2.10
- PORTÕES**
- ALUMÍNIO: T1 2X 1.25 X 2.10
  - T2 2.00 X 2.10
  - T3 2.55 X 2.10 (SE CORNER)
  - FERRO: T4 2.60 X 2.10 (SE CORNER)
  - T5 2.00 X 2.10 (SE CORNER)
- JANELAS**
- ALUMÍNIO: J1 3X 0.65 X 1.50
- FERRO**:
- J2 2.55 X 0.60
  - J3 1.50 X 0.60
  - J4 1.50 X 1.50
  - J5 2.20 X 0.60
  - J6 2.60 X 1.40

**PROJETO COMPLETO** 1/2

**CONSTRUÇÃO DE UMA ESCOLA DE 1º GRAU**  
 LOCAL: RUA OSCAR LEITE LOTE 19 QUARTÉRIO 1163  
 BAIRRO PONTE PRETA CAMPINAS-SP

PROPRIETÁRIO: ASSOCIAÇÃO PAULISTA DA I.A.S.D.  
 REG. ADMINISTRATIVA OESTE  
 RUA ESPANHA, 260 - BONFIM - CAMPINAS-SP

Nº CONTRIBUINTE:



**ÁREAS EM M²**

FERRO	2.650,78
CONSTRUIR	11 PAVIMENTO 753,39
	2º PAVIMENTO 554,55
	3º PAVIMENTO 484,83
	RECREIO COBERTO 632,42
	CASA DO ZELADOR 58,61
	TOTAL 2.802,56
LIVRE	1.209,46

DECLARO QUE A APROVAÇÃO DO PROJETO NÃO IMPLICA NO RECONHECIMENTO POR PARTE DA PREFEITURA DO DIREITO DE PROPRIEDADE DO TERRENO.

PROPRIETÁRIO: ASSOCIAÇÃO PAULISTA DA I.A.S.D.  
 PROPRIETÁRIO:  
 EDUARDO MARTINS  
 Suplicianense - Zoológico

PROJETO: ENR. DEMILSON BELLEZI GUILHEM  
 CREA 30240/0-8 - REGIÃO  
 DE CAMPINAS

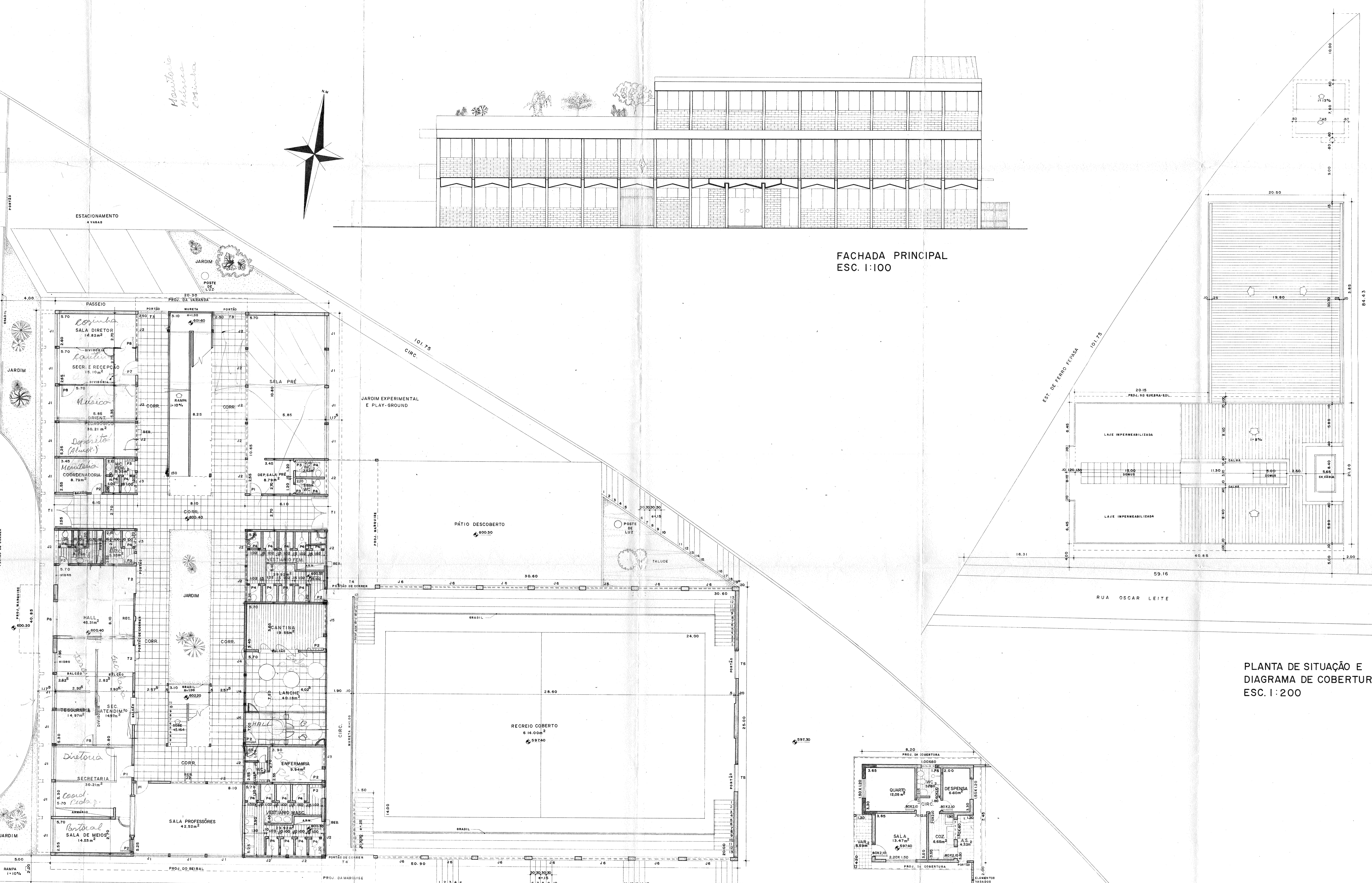
RESP. TÉCNICO: ENR. DEMILSON BELLEZI GUILHEM  
 CREA 30240/0-8 - REGIÃO  
 DE CAMPINAS

ART 123481

PREFEITURA MUNICIPAL DE CAMPINAS  
 DEPARTAMENTO DE LICENCIAMENTO  
**APROVADO**  
 Por: [Assinatura]  
 em: 23/11/2011  
 Rubrica: [Assinatura]

RECEBIMOS DO BASTANTEIRO DE OBRAS E SERVIÇOS  
 PELA APROVAÇÃO DO PROJETO  
 em: 23/11/2011 às 10:00h, o projeto  
 completo de construção de uma escola de 1º grau  
 localizada em: Rua Oscar Leite, Lote 19, Quarteirão 1163,  
 Bairro Ponte Preta, Campinas - SP.





FACHADA PRINCIPAL  
ESC. 1:100

PLANTA DE SITUAÇÃO E  
DIAGRAMA DE COBERTURA  
ESC. 1:200

PLANTA BAIXA 1º PAVIMENTO  
ESC. 1:100

- PORTAS**
- MADEIRA: P1 0.90 X 2.10  
P2 0.80 X 2.10  
P3 0.70 X 2.10  
P4 0.80 X 1.70  
P5 2X 1.00 X 2.10  
P6 2X 1.25 X 2.10  
P7 1.00 X 2.10  
DIVISÓRIA: P8 0.80 X 2.10
- PORTÕES**
- ALUMÍNIO: T1 2X 1.25 X 2.10  
T2 2.00 X 2.10  
T3 2.25 X 2.10 (SE COBERTO)  
FERRO: T4 2.60 X 2.10 (SE COBERTO)  
T5 2.00 X 2.10 (SE COBERTO)
- JANELAS**
- ALUMÍNIO: J1 3X 0.85 X 1.80  
FERRO: J2 2.55 X 0.60  
J3 1.50 X 0.60  
J4 1.90 X 1.50  
J5 2.20 X 0.60  
J6 3.40 X 1.40

<b>PROJETO COMPLETO</b>		2/2
<b>CONSTRUÇÃO DE UMA ESCOLA DE 1º GRAU</b>		
LOCAL: RUA OSCAR LEITE LOTE 19 QUARTÉRIO 1163 BAIRRO PONTE PRETA CAMPINAS SP		
PROPRIETÁRIO: ASSOCIAÇÃO PAULISTA DA I.A.S.D. RES. ADMINISTRATIVA GESTE RUA ESPANHA, 260 - BONFIM - CAMPINAS - SP		
Nº CONTRIBUINTE:		
<b>SIT. S/ESCALA</b>		<p>DECLARO QUE A APROVAÇÃO DO PROJETO NÃO IMPLICA NO RECONHECIMENTO POR PARTE DA PREFEITURA DO DIREITO DE PROPRIEDADE DO TERRENO.</p> <p>PROPRIETÁRIO: ASSOCIAÇÃO PAULISTA DA I.A.S.D. EDMAR R. MARTINS</p> <p>PROJETO: ENG. DEMILSON BELLEZI SULLHEM CREA 30284/D 08 RENHO DO PREFEITURA 2643</p> <p>RES. TÉCNICO: ENG. DEMILSON BELLEZI SULLHEM CREA 30284/D 08 RENHO DO PREFEITURA 2643</p> <p>RES. TÉCNICO: ENG. DEMILSON BELLEZI SULLHEM CREA 30284/D 08 RENHO DO PREFEITURA 2643</p> <p>ART 123461</p>
<b>ÁREAS EM M²</b>		
TERRENO: 2.692,78		
À CONSTRUIR:	1º PAVIMENTO: 793,25	
	2º PAVIMENTO: 834,25	
	3º PAVIMENTO: 48,63	
	RECREIO COBERTO: 632,43	
	CASA DO ZELADOR: 58,61	
	TOTAL: 2.803,26	
LIVRE:	1.209,46	
<p>PREFEITURA MUNICIPAL DE CAMPINAS</p> <p>DEPARTAMENTO DE URBANISMO</p> <p><b>APROVADO</b></p> <p>Em 02/11/33, Pm. 40.613/33</p> <p>Ass. João Lourenço de Almeida</p>		





Regularização  
LC.224/19

23/11/11907 PDU

CÓPIA  
SEPLURB

PREFEITURA MUNICIPAL DE CAMPINAS

11 SET 2023

Exmo. Senhor Prefeito Municipal

Instituição Paulista Adventista de Educação e Assistência Social

(Nome do proprietário)

Abaixo-assinado, vem através do presente solicitar a aprovação do projeto anexo e expedição do Alvará de:

APROVAÇÃO

EXECUÇÃO

Informe o nº do protocolo anterior: 17021/1964

Para a obra de:

- RESIDÊNCIA UNIFAMILIAR  
 RESIDÊNCIA MULTIFAMILIAR  
 COMÉRCIO  
 INDÚSTRIA  
 INSTITUCIONAL  
 SUBSTITUIÇÃO

Nestes Termos,  
Pede Deferimento.

Campinas, 05 de setembro de 2023.

End.: Rua Oscar Leite, nº71 - Ponte Preta - Campinas/SP

(endereço da obra)

R.G.: \_\_\_\_\_ CPF / CNPJ: 43.586.122/0001-14

(RG do proprietário)

(CPF ou CNPJ do proprietário)

Fone: \_\_\_\_\_

(Fone do proprietário)

\_\_\_\_\_  
(Assinatura do proprietário, autor do projeto ou responsável técnico)



# ESPECIFICAÇÕES

## LOCALIZAÇÃO

RUA/AV:

Oscar Leite

Nº:

71

LOTE:

05

QUADRA:

-

QT.:

1163

LOTEAMENTO:

Ponte Preta

## PROPRIETÁRIO

NOME:

Instituição Paulista Adventista de Educação e Assistência Social

RUA:

Av. Profª. Magdalena Sanseverino Grosso, nº850

BAIRRO:

Jd. Rezek II/ Centro - Artur Nogueira/SP

FONE:

(19) 2117-2900

CELULAR:

E-MAIL:

ucb.fiscal@adventistas.org

## AUTOR DO PROJETO

NOME:

Victor Gregory Henke Rocha

TÍTULO:

Engenheiro civil

CREA/CAU:

5069412550

REGIÃO:

02

ENDEREÇO:

Rua Prof. Jorge Nogueira Ferraz, nº52 - Jd. Chapadão

FONE/CELULAR:

(19) 98348-1126

E-MAIL:

victor.henke@adventistas.org

## RESPONSÁVEL TÉCNICO

NOME:

Victor Gregory Henke Rocha

TÍTULO:

Engenheiro civil

CREA/CAU:

5069412550

REGIÃO:

02

ENDEREÇO:

Rua Prof. Jorge Nogueira Ferraz, nº52 - Jd. Chapadão

FONE/CELULAR:

(19) 98348-1126

E-MAIL:

victor.henke@adventistas.org

## TIPO DE CONSTRUÇÃO

NOVA

AMPLIAÇÃO

REGULARIZAÇÃO

OBS.:

Projeto de regularização das áreas irregulares ampliadas conforme a LC 224/2019.





Regularização  
LC.224/19


23/11/11731 PDU

11 SET. 2023

**PREFEITURA MUNICIPAL DE CAMPINAS**

COPIA  
SEPLURB

Exmo. Senhor Prefeito Municipal



Instituição Paulista Adventista de Educação e Assistência Social

(Nome do proprietário)

Abaixo-assinado, vem através do presente solicitar a aprovação do projeto anexo e expedição do Alvará de:

APROVAÇÃO

EXECUÇÃO

Informe o nº do protocolo anterior: \_\_\_\_\_

Para a obra de:

RESIDÊNCIA UNIFAMILIAR

RESIDÊNCIA MULTIFAMILIAR

COMÉRCIO

INDÚSTRIA

INSTITUCIONAL

SUBSTITUIÇÃO

Nestes Termos,  
Pede Deferimento.

Campinas, 05 de setembro de 2023.

End.: Rua Oscar Leite, nº83 - Ponte Preta - Campinas/SP

(endereço da obra)

R.G.: \_\_\_\_\_ CPF / CNPJ: 43.586.122/0001-14

(RG do proprietário)

(CPF ou CNPJ do proprietário)

Fone: \_\_\_\_\_

(Fone do proprietário)

\_\_\_\_\_  
(Assinatura do proprietário, autor do projeto ou responsável técnico)



# ESPECIFICAÇÕES

## LOCALIZAÇÃO

RUA/AV:

Oscar Leite

Nº:

83

LOTE:

06

QUADRA:

-

QT.:

1163

LOTEAMENTO:

Ponte Preta

## PROPRIETÁRIO

NOME:

Instituição Paulista Adventista de Educação e Assistência Social

RUA:

Av. Profª. Magdalena Sanseverino Grosso, nº850

BAIRRO:

Jd. Rezek III/ Centro - Artur Nogueira/SP

FONE:

(19) 2117-2900

CELULAR:

E-MAIL:

ucb.fiscal@adventistas.org

## AUTOR DO PROJETO

NOME:

Victor Gregory Henke Rocha

TÍTULO:

Engenheiro civil

CREA/CAU:

5069412550

REGIÃO:

02

ENDEREÇO:

Rua Prof. Jorge Nogueira Ferraz, nº52 - Jd. Chapadão

FONE/CELULAR:

(19) 98348-1126

E-MAIL:

victor.henke@adventistas.org

## RESPONSÁVEL TÉCNICO

NOME:

Victor Gregory Henke Rocha

TÍTULO:

Engenheiro civil

CREA/CAU:

5069412550

REGIÃO:

02

ENDEREÇO:

Rua Prof. Jorge Nogueira Ferraz, nº52 - Jd. Chapadão

FONE/CELULAR:

(19) 98348-1126

E-MAIL:

victor.henke@adventistas.org

## TIPO DE CONSTRUÇÃO

NOVA

AMPLIAÇÃO

REGULARIZAÇÃO

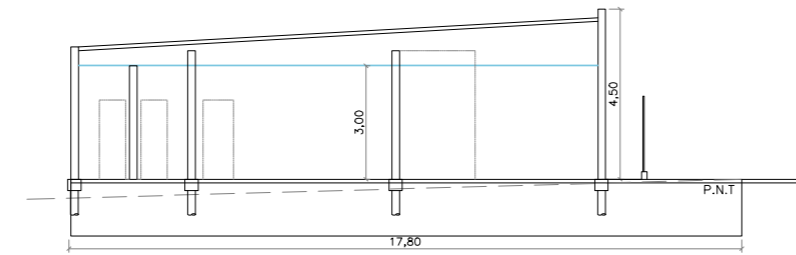
OBS.:

Projeto de regularização das áreas irregulares ampliadas conforme a LC 224/2019.

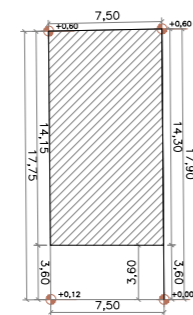
PROJETO SIMPLIFICADO

FOLHA ÚNICA

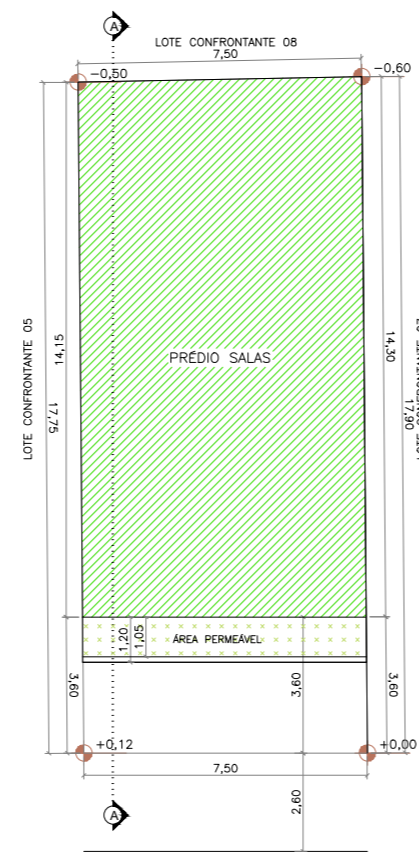
OBRA/ TIPO OCUP.	REGULARIZAÇÃO INSTITUCIONAL – CSE			
	PRÉDIO CONTÍGUO – COLÉGIO ADVENTISTA UNID. PONTE PRETA CNAE – 85.12-1-00			
PROPRIETÁRIO ZONEAMENTO	LOCAL: RUA OSCAR	Nº: 83		
	LOTE: 06	QUADRA: –	QUARTEIRÃO: 1163	
	LOTEAMENTO: PONTE PRETA	ZONA: Z12		
Nº DORMITÓRIOS / UNIDADE	TOTAL DORMITÓRIOS	Nº BANHEIROS / UNIDADE	TOTAL BANHEIROS	TOTAL UNIDADES
0/1	00	0/1	00	01



CORTE ESQUEMÁTICO A-A  
ESCALA 1/200



RUA OSCAR LEITE  
IMPLANTAÇÃO GERAL  
ESCALA 1/500



RUA OSCAR LEITE  
IMPLANTAÇÃO PAV. TÉRREO  
ESCALA 1/200

LEGENDA

■ A REGULARIZAR

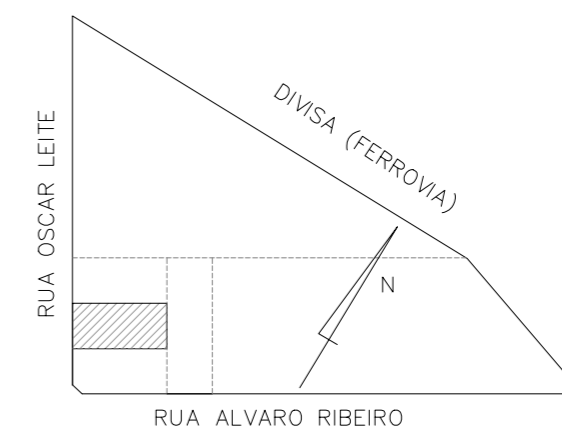
DECLARAÇÕES

AREAS (M²)	TERRENO	133,85
	A DEMOLIR/DEMOLIDO CONF. PROT. 430/52	
	PAV. TÉRREO	56,00
	A REGULARIZAR:	
	PAV. TÉRREO	105,84
	TOTAL A REGULARIZAR	105,84
	OCUPADA	105,84
	LIVRE	28,01

DECLARO QUE A APROVAÇÃO DO PROJETO PELA PREFEITURA NÃO IMPLICA NO RECONHECIMENTO DO DIREITO DE PROPRIEDADE DO TERRENO.

ASSINATURA:  
NOME: INSTITUIÇÃO PAULISTA ADVENTISTA DE EDUCAÇÃO E ASS. SOCIAL – CNPJ: 43.586.122/0001-14  
JAILTON BORGES MAGALHÃES – CPF: 274.911.308-36  
PROCURADOR

SITUAÇÃO S/ ESCALA



DECLARO PARA OS DEVIDOS FINS DE DIREITO, INCLUSIVE NA ESFERA PENAL, QUE ESTE PROJETO APRESENTADO REFLETE FIELMENTE A CONSTRUÇÃO JÁ EXECUTADA NO LOCAL, BEM COMO TER PLENO CONHECIMENTO DAS PENALIDADES CONTIDAS NA LEGISLAÇÃO VIGENTE.

ASSINATURA:  
NOME: VICTOR GREGORY HENKE ROCHA  
TÍTULO: ENGENHEIRO CIVIL  
CREA Nº: 5069412550  
ART Nº: 28027230231389034  
INSC. D.U.: 11111

RESERVADO À PMC

- OBS:
- 1) ESTE PROJETO FOI ANALISADO CONFORME ESTABELECIDO NO DECRETO MUNICIPAL Nº 18.757/2015.
  - 2) OS ESTABELECIMENTOS À INSTALAREM-SE NESTA EDIFICAÇÃO FICARÃO SUJEITOS ÀS RESTRIÇÕES DE USO E DE POLO GERADOR DE TRÁFEGO DA LEGISLAÇÃO EDILICIA VIGENTE DA PREFEITURA MUNICIPAL DE CAMPINAS.





Regularização  
LC.224/19


23/11/11734 PDU

11 SET. 2023

**PREFEITURA MUNICIPAL DE CAMPINAS**

COPIA  
CEPLURB

Exmo. Senhor Prefeito Municipal



Instituição Paulista Adventista de Educação e Assistência Social

(Nome do proprietário)

Abaixo-assinado, vem através do presente solicitar a aprovação do projeto anexo e expedição do Alvará de:

APROVAÇÃO

EXECUÇÃO

Informe o nº do protocolo anterior: 28714/1960

Para a obra de:

RESIDÊNCIA UNIFAMILIAR

RESIDÊNCIA MULTIFAMILIAR

COMÉRCIO

INDÚSTRIA

INSTITUCIONAL

SUBSTITUIÇÃO

Nestes Termos,  
Pede Deferimento.

Campinas, 05 de setembro de 2023.

End.: Rua Oscar Leite, nº87 - Ponte Preta - Campinas/SP

(endereço da obra)

R.G.: \_\_\_\_\_ CPF / CNPJ: 43.586.122/0001-14

(RG do proprietário)

(CPF ou CNPJ do proprietário)

Fone: \_\_\_\_\_

(Fone do proprietário)

\_\_\_\_\_  
(Assinatura do proprietário, autor do projeto ou responsável técnico)

# ESPECIFICAÇÕES

## LOCALIZAÇÃO

RUA/AV: <b>Oscar Leite</b>			Nº: <b>87</b>
LOTE: <b>07</b>	QUADRA: <b>-</b>	QT.: <b>1163</b>	LOTEAMENTO: <b>Ponte Preta</b>

## PROPRIETÁRIO

NOME: <b>Instituição Paulista Adventista de Educação e Assistência Social</b>	
RUA: <b>Av. Profª. Magdalena Sanseverino Grosso, nº850</b>	
BAIRRO: <b>Jd. Rezek II/ Centro - Artur Nogueira/SP</b>	FONE: <b>(19) 2117-2900</b>
CELULAR:	E-MAIL: <b>ucb.fiscal@adventistas.org</b>

## AUTOR DO PROJETO

NOME: <b>Victor Gregory Henke Rocha</b>		
TÍTULO: <b>Engenheiro civil</b>	CREA/CAU: <b>5069412550</b>	REGIÃO: <b>02</b>
ENDEREÇO: <b>Rua Prof. Jorge Nogueira Ferraz, nº52 - Jd. Chapadão</b>		
FONE/CELULAR: <b>(19) 98348-1126</b>	E-MAIL: <b>victor.henke@adventistas.org</b>	

## RESPONSÁVEL TÉCNICO

NOME: <b>Victor Gregory Henke Rocha</b>		
TÍTULO: <b>Engenheiro civil</b>	CREA/CAU: <b>5069412550</b>	REGIÃO: <b>02</b>
ENDEREÇO: <b>Rua Prof. Jorge Nogueira Ferraz, nº52 - Jd. Chapadão</b>		
FONE/CELULAR: <b>(19) 98348-1126</b>	E-MAIL: <b>victor.henke@adventistas.org</b>	

## TIPO DE CONSTRUÇÃO

NOVA                       AMPLIAÇÃO                       REGULARIZAÇÃO

OBS.:

Projeto de regularização das áreas irregulares ampliadas conforme a LC 224/2019.





Regularização  
LC.224/19

23/11/11908 PDU



CÓPIA  
SEPLURB

**PREFEITURA MUNICIPAL DE CAMPINAS**

11 SET 2023

Exmo. Senhor Prefeito Municipal

Instituição Paulista Adventista de Educação e Assistência Social

(Nome do proprietário)

Abaixo-assinado, vem através do presente solicitar a aprovação do projeto anexo e expedição do Alvará de:

APROVAÇÃO

EXECUÇÃO

Informe o nº do protocolo anterior: \_\_\_\_\_

Para a obra de:

RESIDÊNCIA UNIFAMILIAR

RESIDÊNCIA MULTIFAMILIAR

COMÉRCIO

INDÚSTRIA

INSTITUCIONAL

SUBSTITUIÇÃO

Nestes Termos,  
Pede Deferimento.

Campinas, 05 de setembro de 2023.

End.: Rua Alvaro Ribeiro, nº86 - Ponte Preta - Campinas/SP

(endereço da obra)

R.G.: \_\_\_\_\_ CPF / CNPJ: 43.586.122/0001-14

(RG do proprietário)

(CPF ou CNPJ do proprietário)

Fone: \_\_\_\_\_

(Fone do proprietário)

\_\_\_\_\_  
(Assinatura do proprietário, autor do projeto ou responsável técnico)



# ESPECIFICAÇÕES

## LOCALIZAÇÃO

RUA/AV:

Alvaro Ribeiro

Nº:

86

LOTE:

08

QUADRA:

-

QT.:

1163

LOTEAMENTO:

Ponte Preta

## PROPRIETÁRIO

NOME:

Instituição Paulista Adventista de Educação e Assistência Social

RUA:

Av. Profª. Magdalena Sanseverino Grosso, nº850

BAIRRO:

Jd. Rezek II/ Centro - Artur Nogueira/SP

FONE:

(19) 2117-2900

CELULAR:

E-MAIL:

ucb.fiscal@adventistas.org

## AUTOR DO PROJETO

NOME:

Victor Gregory Henke Rocha

TÍTULO:

Engenheiro civil

CREA/CAU:

5069412550

REGIÃO:

02

ENDEREÇO:

Rua Prof. Jorge Nogueira Ferraz, nº52 - Jd. Chapadão

FONE/CELULAR:

(19) 98348-1126

E-MAIL:

victor.henke@adventistas.org

## RESPONSÁVEL TÉCNICO

NOME:

Victor Gregory Henke Rocha

TÍTULO:

Engenheiro civil

CREA/CAU:

5069412550

REGIÃO:

02

ENDEREÇO:

Rua Prof. Jorge Nogueira Ferraz, nº52 - Jd. Chapadão

FONE/CELULAR:

(19) 98348-1126

E-MAIL:

victor.henke@adventistas.org

## TIPO DE CONSTRUÇÃO

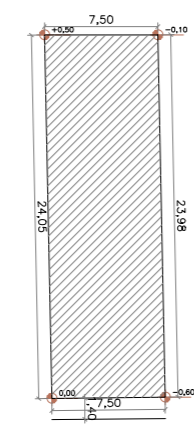
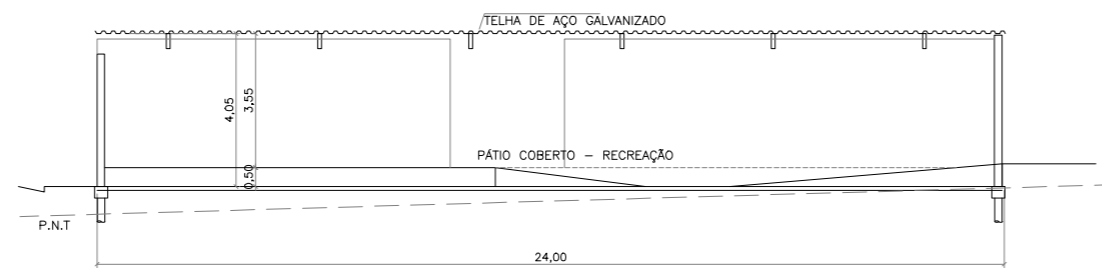
NOVA

AMPLIAÇÃO

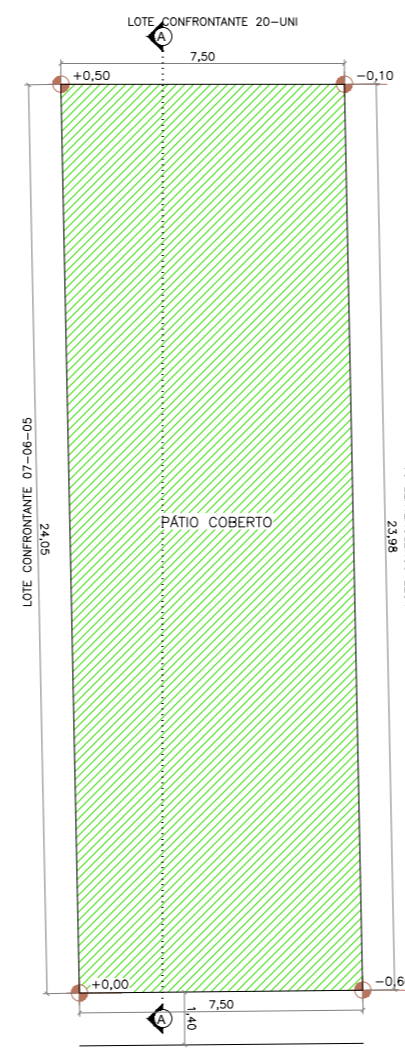
REGULARIZAÇÃO

OBS.:

Projeto de regularização das áreas irregulares ampliadas conforme a LC 224/2019.



RUA ALVARO RIBEIRO  
**IMPLANTAÇÃO GERAL**  
 ESCALA 1/500



RUA ALVARO RIBEIRO  
**IMPLANTAÇÃO PAV. TÉRREO**  
 ESCALA 1/200

LEGENDA



PROJETO SIMPLIFICADO FOLHA ÚNICA

OBRA/ TIPO OCUP.	REGULARIZAÇÃO INSTITUCIONAL - CSE			
PROPRIETÁRIO	PRÉDIO CONTÍGUO - COLÉGIO ADVENTISTA UNID. PONTE PRETA			
ZONEAMENTO	LOCAL: RUA OSCAR	Nº: 88	QUADRA: -	QUARTEIRÃO: 1163
	LOTE: 08			ZONA: Z12
	LOTEAMENTO: PONTE PRETA			
Nº DORMITÓRIOS / UNIDADE	TOTAL DORMITÓRIOS	Nº BANHEIROS / UNIDADE	TOTAL BANHEIROS	TOTAL UNIDADES
0/1	00	0/1	00	01

ÁREAS (M²)		DECLARAÇÕES	
TERRENO	180,15	PROPRIETÁRIO DECLARO QUE A APROVAÇÃO DO PROJETO PELA PREFEITURA NÃO IMPLICA NO RECONHECIMENTO DO DIREITO DE PROPRIEDADE DO TERRENO.  ASSINATURA: NOME: INSTITUIÇÃO PAULISTA ADVENTISTA DE EDUCAÇÃO E ASS. SOCIAL - CNPJ: 43.586.122/0001-14 JAILTON BORGES MAGALHÃES - CPF: 274.911.308-36 PROCURADOR	
À REGULARIZAR:			
PAV. TÉRREO	180,11		
TOTAL A REGULARIZAR	180,11		
OCUPADA	180,11		
LIVRE	0,04		

SITUAÇÃO S/ ESCALA	RESPONSÁVEL PELO LEVANTAMENTO
	DECLARO PARA OS DEVIDOS FINS DE DIREITO, INCLUSIVE NA ESFERA PENAL, QUE ESTE PROJETO APRESENTADO REFLETE FIELMENTE A CONSTRUÇÃO JÁ EXECUTADA NO LOCAL, BEM COMO TER PLENO CONHECIMENTO DAS PENALIDADES CONTIDAS NA LEGISLAÇÃO VIGENTE.  ASSINATURA: NOME: VICTOR GREGORY HENKE ROCHA TÍTULO: ENGENHEIRO CIVIL CREA Nº: 5069412550 ART Nº: 28027230231389226 INSC. D.U.: 11111

RESERVADO À PMC


OBS: 1) ESTE PROJETO FOI ANALISADO CONFORME ESTABELECIDO NO DECRETO MUNICIPAL Nº 18.757/2015.  
 2) OS ESTABELECIMENTOS À INSTALAREM-SE NESTA EDIFICAÇÃO FICARÃO SUJEITOS ÀS RESTRIÇÕES DE USO E DE POLO GERADOR DE TRÁFEGO DA LEGISLAÇÃO EDILICIA VIGENTE DA PREFEITURA MUNICIPAL DE CAMPINAS.




NOME INST P ADVENTISTA E ASS SOCIAL MES REF 11/2023 VENCIMENTO 13/12/2023  
RUA DA ABOLICAO PONTE PRETA NUM. 29  
DEB.AUTOM. BANCO: 237 AGENC: 3389  
CATEGORIA COMERCIAL DOMIC 001 DT EMISSAO 22/11/2023 DT LEIT 22/11 PR LEIT 21/12  
ULTIMOS CONSUMOS EM M3 10/2023 46 9/2023 15 8/2023 21 7/2023 57 MEDIA 6 MESES 29

HIDROMETRO 0015383	LEIT. ATU. 000058	LEIT. ANT. 000046	CONSUMO 000012
DESCRIÇÃO DOS LANÇAMENTOS			VALOR FATURADO

CAPTACAO DE AGUA BRUTA	0,00
TRATAMENTO E DIST. DE AGUA	126,17
COLETA E AFAST. DE ESGOTO	100,92
TRATAMENTO DE ESGOTO	54,22



VALOR TOTAL R\$ 281,31



INFORMÁTICA - CTA99T

CAMPINAS PROCESSAMENTO: 0850206 2023/11 1		
NÚMERO DA FATURA	DATA DE VENCIMENTO	VALOR TOTAL
4.982.740/2023	13/12/2023	R\$ *****

NAO RECEBER - DEBITO AUTOMATICO.

CONSIDERAR QUITADO, SE EFETUADO DEBITO EM SUA C. CORRENTE.  
CODIGO PARA DEBITO AUTOMATICO : 850.206  
826900000025 813101052021 312130850208 620231110417



AUTENTICAÇÃO MECÂNICA NO VERSO

Fatura Água

CNP.J. 46.119.855/0001-37

AUTENTICAÇÃO MECANICA



- Autorize o banco de sua preferência a debitar a sua fatura de água.
- Esta fatura deve ser paga até a data do vencimento. A atualização monetária pelo IPC-A, multa de 2% e os juros de mora de 0,5% ao mês, serão cobrados na próxima fatura.
- Sem o pagamento, o imóvel ficará sujeito a suspensão do fornecimento.
- Em caso de corte do fornecimento, a religação somente será feita com a quitação do(s) débito(s) e o pagamento dos respectivos serviços.
- Verificando anormalidades no consumo de água, ligue para 0800-7721195 ou procure uma das Agências de Atendimento da SANASA com a leitura que se encontra no hidrômetro para esclarecimentos de dúvidas e orientações.
- As reclamações somente serão aceitas até 60 (sessenta) dias após o vencimento da fatura.

LEIA COM ATENÇÃO

**SANASA** SOCIEDADE DE ABASTECIMENTO DE ÁGUA E SANEAMENTO S/A  
 Av. da Saudade, 500 - Ponte Preta - Cx Postal 615 - CEP. 13041-903  
**CAMPINAS** Inscrição Estadual: 244.371.725.111 - C.N.P.J.: 46.119.855/0001-37

INST P ADVENTISTA E ASS SOCIAL SEQ. 889  
 RUA DA ABOLICAO 00029  
 PONTE PRETA CAMPINAS SP 13041 445

MES DE REFERENCIA: 11 2023 HIDROMETRO: 0015383  
 ROTEIRO: 7900715500 CONSUMIDOR: 850.206 REGIAO: 04

DT. VENCIMENTO: 13 12 2023 01  
 CATEG. : 63 COMERCIAL  
 826900000025 813101052021 312130850208 620231110417

COLETADAS 393 AMOSTRAS DE AGUA DISTRIBUIDA EM 10/2023

OS ENCARGOS SOBRE EVENTUAL ATRASO NO PAGAMENTO DESTA FATURA  
 PODERAO SER CONSULTADOS EM NOSSAS AGENCIAS DE ATENDIMENTO OU  
 ATRAVES DO TELEFONE 0800-7721195  
 INFORMAÇÕES SOBRE A FATURA E PLANTÃO DE SERVIÇOS - FONE: 0800-7721195

SANASA: [www.sanasa.com.br](http://www.sanasa.com.br)

PREFEITURA: [www.campinas.sp.gov.br](http://www.campinas.sp.gov.br)

INFORMÁTICA - CTA02N/CTA01T

- 30 DIAS APÓS O VENCIMENTO, O CONSUMIDOR PODERÁ TER O ABASTECIMENTO INTERROMPIDO POR FALTA DE PAGAMENTO.
- PRATIQUE SUA CIDADANIA. PARTICIPE DAS REUNIÕES DE REVISÃO DO PLANO DIRETOR ESTRATÉGICO. CALENDÁRIO DISPONÍVEL NO SITE [HTTP://PLANODIRETOR.CAMPINAS.SP.GOV.BR/AGENDA](http://PLANODIRETOR.CAMPINAS.SP.GOV.BR/AGENDA)





POLÍCIA MILITAR DO ESTADO DE SÃO PAULO



**CORPO DE BOMBEIROS**

**AUTO DE VISTORIA DO CORPO DE BOMBEIROS**

**AVCB Nº 614949**

O CORPO DE BOMBEIROS EXPEDE O PRESENTE AUTO DE VISTORIA, POR MEIO DO SISTEMA ELETRÔNICO VIA FÁCIL BOMBEIROS, PARA A EDIFICAÇÃO OU ÁREA DE RISCO ABAIXO, NOS TERMOS DO REGULAMENTO DE SEGURANÇA CONTRA INCÊNDIO DO ESTADO DE SÃO PAULO.

**Projeto Nº** 004687/3509502/2022

**Endereço:** RUA OSCÁR LEITE

**Nº:** 55

**Complemento:** Nº71; 83; 87 E 88

**Bairro:** PONTE PRETA

**Município:** CAMPINAS

**Ocupação:** ESCOLA DE EDUCAÇÃO INFANTIL, ENSINO FUNDAMENTAL E MÉDIO.

**Proprietário:** INSTITUIÇÃO PAULISTA ADVENTISTA DE EDUCAÇÃO E ASSISTÊNCIA SOCIAL

**Responsável pelo Uso:** COLÉGIO ADVENTISTA DE CAMPINAS - UNID. PONTE PRETA

**Responsável Técnico:** VICTOR GREGORY HENKE ROCHA

**CREA/CAU:** 5069412550

**ART/RRT:** 28027230221412852

**Área Total (m²):** 3891,70

**Área Aprovada (m²):** 3891,70

**Validade:** 01/12/2025

**Vistoriador:** 1. SGT PM VITOR MANZONI

**Homologação:** MAJ PM MAXWEL ISIDORO DA SILVA

**OBSERVAÇÕES:**

NOTAS: 1) O AVCB deve ser afixado na entrada principal da edificação, em local visível ao público. 2) Compete ao proprietário ou responsável pelo uso da edificação a responsabilidade de renovar o AVCB e de manter as medidas de segurança contra incêndio em condições de utilização, providenciando a sua adequada manutenção, sob pena de cassação do AVCB, independente das responsabilidades civis e criminais.

Campinas, 12 de Dezembro de 2022



Documento emitido eletronicamente pelo Sistema Via Fácil Bombeiros. Para verificar sua autenticidade acesse a página do Corpo de Bombeiros [www.corpodebombeiros.sp.gov.br](http://www.corpodebombeiros.sp.gov.br), ou utilize o aplicativo para dispositivos móveis "Bombeiros SP".

# Áreas reabilitadas para uso declarado no Estado de São Paulo

## AUTO POSTO PROENÇA LTDA.

R. FREI JOSÉ DE MONTE CARMELO 237 - JD PROENÇA - CAMPINAS

Atividade  indústria  comércio  posto de combustível  resíduo  acidentes  agricultura  desconhecida

Coordenadas (m): fuso 23 DATUM WGS84 UTM\_E 289.841,00 UTM\_N 7.464.366,00

Classificação reabilitada para o uso declarado (AR)

reutilização

### Etapas do gerenciamento

avaliação da ocorrência

medidas para eliminação de vazamento

investigação confirmatória

investigação detalhada e plano de intervenção

remediação com monitoramento da eficiência e eficácia

monitoramento para encerramento

avaliação preliminar

investigação confirmatória

investigação detalhada

avaliação de risco

plano de intervenção

projeto de remediação

remediação com monitoramento da eficiência e eficácia

monitoramento para encerramento

### Fonte de contaminação

armazenagem  produção  manutenção  emissões atmosféricas  tratamento de efluentes

descarte disposição  infiltração  acidentes  desconhecida

### Meios impactados

Meio impactado	Propriedade	
	Dentro	Fora
solo superficial	<input type="checkbox"/>	<input type="checkbox"/>
subsolo	<input type="checkbox"/>	<input type="checkbox"/>
águas superficiais	<input type="checkbox"/>	<input type="checkbox"/>
águas subterrâneas	<input checked="" type="checkbox"/>	<input type="checkbox"/>
sedimentos	<input type="checkbox"/>	<input type="checkbox"/>
ar	<input type="checkbox"/>	<input type="checkbox"/>
biota	<input type="checkbox"/>	<input type="checkbox"/>

existência de fase livre

existência de POPs

### Contaminantes

metais  fenóis

outros inorgânicos  biocidas

solventes halogenados  ftalatos

solventes aromáticos  dioxinas e furanos

solventes aromáticos halogenados  anilinas

PAHs  radionuclídeos

PCBs  microbiológicos

metano  TPH

combustíveis automotivos  outros

outros vapores/gases

### Medidas emergenciais

isolamento da área (proibição de acesso à área)

ventilação/exaustão de espaços confinados

monitoramento do índice de explosividade

monitoramento ambiental

remoção de materiais (produtos, resíduos, etc.)

fechamento/interdição de poços de abastecimento

interdição edificações

proibição de escavações

proibição de consumo de alimento

### Medidas de controle institucional

restrição	proposta na avaliação de risco ou no plano de intervenção	comunicada ao órgão responsável	implantada
uso de solo	<input type="checkbox"/>	<input type="checkbox"/>	<input type="checkbox"/>
uso água subterrânea	<input checked="" type="checkbox"/>	<input checked="" type="checkbox"/>	<input type="checkbox"/>
uso água superficial	<input type="checkbox"/>	<input type="checkbox"/>	<input type="checkbox"/>
consumo alimentos	<input type="checkbox"/>	<input type="checkbox"/>	<input type="checkbox"/>
uso de edificações	<input type="checkbox"/>	<input type="checkbox"/>	<input type="checkbox"/>
trabalhadores de obras			

### Medidas de remediação

bombeamento e tratamento

extração de vapores do solo (SVE)

air sparging

biosparging

bioventing

extração multifásica

descloração reductiva

tratamento térmico in situ

oxidação química

redução química

barreiras reativas

lavagem de solo

remoção de solo/resíduo

recuperação fase livre

encapsulamento geotécnico

cobertura de resíduo/solo contaminado

barreira física

barreira hidráulica

biorremediação

fitorremediação

biopilha

atenuação natural monitorada

outras

sem medida de remediação

### Medidas de controle de engenharia

adequação de projeto  impermeabilização  pavimentação  outras





# Áreas em processo de remediação no Estado de São Paulo

**POSTO DO RAFA LTDA.**

R. GENERAL CARNEIRO 19 - PONTE PRETA - CAMPINAS

**Atividade**  indústria  comércio  posto de combustível  resíduo  acidentes  agricultura  desconhecida

**Coordenadas (m): fuso 23 DATUM SAD69 UTM\_E 289.042,00 UTM\_N 7.464.318,00**
**Classificação** em processo de remediação (ACRe)  reutilização

**Etapas do gerenciamento**

<input type="checkbox"/> avaliação da ocorrência <input type="checkbox"/> medidas para eliminação de vazamento <input checked="" type="checkbox"/> investigação confirmatória <input checked="" type="checkbox"/> investigação detalhada e plano de intervenção <input checked="" type="checkbox"/> remediação com monitoramento da eficiência e eficácia <input type="checkbox"/> monitoramento para encerramento	<input type="checkbox"/> avaliação preliminar <input type="checkbox"/> investigação confirmatória <input type="checkbox"/> investigação detalhada <input type="checkbox"/> avaliação de risco <input type="checkbox"/> plano de intervenção <input type="checkbox"/> projeto de remediação <input type="checkbox"/> remediação com monitoramento da eficiência e eficácia <input type="checkbox"/> monitoramento para encerramento
---	---

**Fonte de contaminação**
 armazenagem  produção  manutenção  emissões atmosféricas  tratamento de efluentes  
 descarte disposição  infiltração  acidentes  desconhecida

**Meios impactados**

Meio impactado	Propriedade	
	Dentro	Fora
solo superficial	<input type="checkbox"/>	<input type="checkbox"/>
subsolo	<input checked="" type="checkbox"/>	<input type="checkbox"/>
águas superficiais	<input type="checkbox"/>	<input type="checkbox"/>
águas subterrâneas	<input checked="" type="checkbox"/>	<input type="checkbox"/>
sedimentos	<input type="checkbox"/>	<input type="checkbox"/>
ar	<input type="checkbox"/>	<input type="checkbox"/>
biota	<input type="checkbox"/>	<input type="checkbox"/>

 existência de fase livre  
 existência de POPs

**Contaminantes**

<input type="checkbox"/> metais	<input type="checkbox"/> fenóis
<input type="checkbox"/> outros inorgânicos	<input type="checkbox"/> biocidas
<input type="checkbox"/> solventes halogenados	<input type="checkbox"/> ftalatos
<input type="checkbox"/> solventes aromáticos	<input type="checkbox"/> dioxinas e furanos
<input type="checkbox"/> solventes aromáticos halogenados	<input type="checkbox"/> anilinas
<input checked="" type="checkbox"/> PAHs	<input type="checkbox"/> radionuclídeos
<input type="checkbox"/> PCBs	<input type="checkbox"/> microbiológicos
<input type="checkbox"/> metano	<input type="checkbox"/> TPH
<input checked="" type="checkbox"/> combustíveis automotivos	<input type="checkbox"/> outros
<input type="checkbox"/> outros vapores/gases	

**Medidas emergenciais**
 isolamento da área (proibição de acesso à área)  
 ventilação/exaustão de espaços confinados  
 monitoramento do índice de explosividade  
 monitoramento ambiental  
 remoção de materiais (produtos, resíduos, etc.)  
 fechamento/interdição de poços de abastecimento  
 interdição edificações  
 proibição de escavações  
 proibição de consumo de alimento

**Medidas de controle institucional**

restrição	proposta na avaliação de risco ou no plano de intervenção	comunicada ao órgão responsável	implantada
uso de solo	<input type="checkbox"/>	<input type="checkbox"/>	<input type="checkbox"/>
uso água subterrânea	<input checked="" type="checkbox"/>	<input checked="" type="checkbox"/>	<input type="checkbox"/>
uso água superficial	<input type="checkbox"/>	<input type="checkbox"/>	<input type="checkbox"/>
consumo alimentos	<input type="checkbox"/>	<input type="checkbox"/>	<input type="checkbox"/>
uso de edificações	<input type="checkbox"/>	<input type="checkbox"/>	<input type="checkbox"/>
trabalhadores de obras			

**Medidas de remediação**

<input checked="" type="checkbox"/> bombeamento e tratamento	<input type="checkbox"/> oxidação química	<input type="checkbox"/> barreira física
<input type="checkbox"/> extração de vapores do solo (SVE)	<input type="checkbox"/> redução química	<input type="checkbox"/> barreira hidráulica
<input type="checkbox"/> air sparging	<input type="checkbox"/> barreiras reativas	<input type="checkbox"/> biorremediação
<input type="checkbox"/> biosparging	<input type="checkbox"/> lavagem de solo	<input type="checkbox"/> fitorremediação
<input type="checkbox"/> bioventing	<input type="checkbox"/> remoção de solo/resíduo	<input type="checkbox"/> biopilha
<input type="checkbox"/> extração multifásica	<input checked="" type="checkbox"/> recuperação fase livre	<input type="checkbox"/> atenuação natural monitorada
<input type="checkbox"/> descloração reductiva	<input type="checkbox"/> encapsulamento geotécnico	<input type="checkbox"/> outras
<input type="checkbox"/> tratamento térmico in situ	<input type="checkbox"/> cobertura de resíduo/solo contaminado	<input type="checkbox"/> sem medida de remediação

**Medidas de controle de engenharia**
 adequação de projeto  impermeabilização  pavimentação  outras


Valide aqui  
este documento

CNM 113274.2.0015998-62

MATRICULA



15998


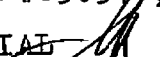
FOLHA

1


**3.º CARTÓRIO DE REGISTRO DE IMOVEIS**  
CAMPINAS - SP

LIVRO N. 2 - REGISTRO GERAL

IMÓVEL: Prédio, respectivo terreno e quintal, à rua Oscar Leite nº 83, medindo em seu todo 7,50m. de frente, igual largura nos fundos, por 17,75m. de um lado e 17,90m. de outro. C.C.nº 25896000.- PROPRIETARIOS: JOSÉ OSNIR PEROSSO, casado com EDNA PINAREL PEROSSO, brasileiros, res. à rua Durval Cardoso, 61. TITULO AQUISITIVO: Tr: 56.936 deste cartório.- Campinas, 29 de novembro de 1.977.- O ESCR.HAB   
O OFICIAL : Joaquim Nelson de Oliveira  
Escrvente

R.1 15998 .- Campinas, 29 de novembro de 1.977.- TRANSMITTENTES: O ESPOLIO DE EDNA PINAREL PEROSSO.- ADQUIRENTE: JOSÉ OSNIR PEROSSO, brasileiro, viuvo meeiro, economista, res. à rua Durval Cardoso, 61, CIC 021017778/00.- TITULO: MEAÇÃO.- FORMA DO TITULO: Certidão extraída dos autos respectivos em 7/7/77, do 1º Ofício local, (autos 1539/77), homologado em 13/6/77.- VALOR: Cr\$42.293,00. V.V. Cr\$89.940,00.- O ESCR.HAB   
O OFICIAL 

  
Joaquim Nelson de Oliveira  
Escrvente

Av.2. 15.998 - Em 17 de março de 1.981. Certifico que conforme certidão de casamento expedida pelo cartório Civil do 1º Subdistrito local em 16-12-1977, se constata que Ana Carolina Pizão Perossi, contraiu matrimônio com José Osni Perossi, passando a assinar Ana Carolina Pizão Perossi. O Esc. hab. 

 Marcos Antonio de Oliveira  
Escrvente

 Marcia Silvana Siqueira de Carvalho  
Oficial Meior Subst.

R.3. 15.998 - Em 17 de março de 1.981. Pela escritura de -

SEGUE NO VERSO.

Valide este documento clicando no link a seguir: <https://assinador-web.onr.org.br/docs/FMQAP-D92JW-UDPHZ-FDX9C>

Documentos assinados digitalmente  
www.registradores.onr.org.br

saec  
Serviço de Atendimento  
Eletrônico Compartilhado



Valide aqui  
este documento

CNM 113274.2.0015998-62

MATRÍCULA

15998

FOLHA

1

VERSO

## CONTINUAÇÃO DO VERSO.

de 20-4-1979, do 1º Tab. local (Lº 767, fls. 127), os proprietários José Osnir Perossi, contador, RG. 2606699 e s/m. Ana Carolina Pizão Perossi, do lar, RG. 8805327, brasileiros, CIC. 021.017.778/00, residentes nesta cidade, à rua Dona Libânia, 1897, 11º andar, apto. 112, venderam o imóvel pelo valor de Cr\$480.000,00, à ANTONIO BATISTA DA SILVA, brasileiro, casado, do comércio, RG. 4725763, CIC. 102.973.758/49, residente nesta cidade, à rua Oscar Leite, 83. O Esc. hab.

*Marcos Antonio de Oliveira*  
Escrivente

*Maria Silota Siqueira de Carvalho*  
Oficial Maior Subst.

Av.4. 15.998 - Em 17 de março de 1.981. Certifico que pela escritura objeto do R.3, acima, o imóvel foi alienado com pacto comissório, ficando o adquirente a dever a quantia de Cr\$200.000,00, pagável por meio de 46 prestações mensais, sendo 10 de Cr\$3.500,00 cada uma; 10 de Cr\$4.000,00 cada uma; 10 de Cr\$4.500,00 e 16 ultimas de Cr\$5.000,00, vencendo-se a primeira delas em 15/04/81, nos termos do Art. 1.163 do C.C.B. O Esc. hab.

*Marcos Antonio de Oliveira*  
Escrivente

*Maria Silota Siqueira de Carvalho*  
Oficial Maior Subst.

Av.5.-Em 22 de Agosto de 1.985.-Fica cumprido o Pacto Comissório, objeto de Av.4., da presente matrícula, em virtude dos transmitentes, terem recebido dos adquirentes a importância de Cr\$ 200.000, conforme recibo de quitação, assinado nesta cidade, em 01/07/85.- O esc.aut.

*Ricardo Siqueira Camargo*  
RICARDO SIQUEIRA CAMARGO  
Escrivente Autorizado

segue fls.02

Valide este documento clicando no link a seguir: <https://assinador-web.onr.org.br/docs/FMQAP-D92JW-UDPHZ-FDX9C>

ONR

Documento assinado digitalmente  
[www.registradores.onr.org.br](http://www.registradores.onr.org.br)

saec

Serviço de Atendimento  
Eletrônico Compartilhado

Valide aqui  
este documento

CNM 113274.2.0015998-62

MATRÍCULA

15.998

FOLHA

02

**3.º CARTÓRIO DE REGISTRO DE IMÓVEIS  
CAMPINAS - SP****LIVRO N. 2 = REGISTRO GERAL**

Av.6- Em 21 de setembro de 1989- Certifico que conforme certidão de casamento expedida pelo Cartório de Registro Civil de Arapiranga-BA, município de Rio das Pontes-BA (Lº B-1, fls 35vº, nº 105) de 04.5.63, se constata que ANTONIO BAPTISTA DA SILVA contraiu núpcias com ANNALIA CANDIDA DA PAIXÃO, no regime de comunhão de bens, antes da Lei 6.515/77, passando a contraente a assinar-se ANNALIA CANDIDA DA SILVA.- A ESC. AUT. *Osaura Cruzzi Duarte* Esc. Autorizado.

R.7- Em 21 de setembro de 1989- Por escritura lavrada nas notas do 1º Tab. local (Lº 1.174, fls. 136) de 16.6.89, os proprietários ANTONIO BATISTA DA SILVA, aposentado, RG 4.725.765-SSP-SP e s/m ANNALIA CANDIDA DA SILVA, do lar, RG. de nº 6.791.040-SSP-SP, casados no regime de comunhão de bens, antes da Lei 6.515/77, brasileiros, portadores do CIC 102.973.758-49, residentes e domiciliados em Sumaré-SP, à Estrada de Servidão nº 01, Chácara Boa Vista, Distrito de Hortolândia, VENDERAM o imóvel objeto da presente matrícula para MARINA PEREIRA, brasileira, solteira, maior, do lar, RG.18.075.475-SSP-SP e CIC 775.249.778-91, residente e domiciliado nesta cidade, à rua Oscar Leite nº 83, pelo preço de R\$ 3.900,00.- V.V.- R\$ 4.498,70- A ESC.AUT. *Osaura Cruzzi Duarte* Esc. Autorizado.

vide verso

Valide este documento clicando no link a seguir: <https://assinador-web.onr.org.br/docs/FMQAP-D92JW-UDPHZ-FDX9C>

ONR

Documento assinado digitalmente  
[www.registradores.onr.org.br](http://www.registradores.onr.org.br)SAC  
Serviço de Atendimento  
Eletrônico Compartilhado



Valide aqui  
este documento

CNM 113274.2.0015998-62

MATRÍCULA

15.998

FOLHA

02

VERSO

R.08/15.998 - Em 07 de Abril de 2006.

TÍTULO: VENDA E COMPRA.

Por Escritura Pública lavrada no 7º Tabelionato de Notas local, em 09/02/2006 às fls. 291 do Lº 643, a proprietária MARINA PEREIRA, já qualificada, TRANSMITIU POR VENDA o imóvel objeto desta matrícula a INSTITUIÇÃO PAULISTA ADVENTISTA DE EDUCAÇÃO E ASSISTÊNCIA SOCIAL, com sede na Avenida Professora Magdalena Sanseverino Grosso nº 850, Jardim Rezek II, em Artur Nogueira-SP, CNPJ/MF nº 43.586.122/0001-14, pelo valor de R\$65.000,00. (Conf.LAA)SAJ.

A Escrevente,

Alexandra Leonetti.

**O ATO ACIMA É O ÚLTIMO PRATICADO NESTA MATRÍCULA**

**CERTIFICO**, que o imóvel objeto da presente cópia da Matrícula nº 15998 tem a sua situação com referência a alienação e constituições de ônus reais, ações reais ou pessoais reipersecutórias, integralmente noticiadas na presente. Extraída sob a forma de documento eletrônico mediante processo de certificação digital disponibilizada pela ICP – Brasil, nos termos da Medida Provisória n. 2.200-2 de 24 de agosto de 2001, devendo para validade ser conservada em meio eletrônico, bem como comprovada a autoria e integridade. Abrangendo a presente, apenas as mutações ocorridas até o dia útil imediatamente anterior a data da sua expedição. **CERTIFICO AINDA**, que a presente certidão foi extraída nos termos do art. 19, §1º, da Lei n. 6015/73. Dou fé, data abaixo indicada. Lucas Daniel dos Santos - Escrevente

Valide este documento clicando no link a seguir: <https://assinador-web.onr.org.br/docs/FMQAP-D92JW-UDPHZ-FDX9C>

ONR

Documento assinado digitalmente  
[www.registradores.onr.org.br](http://www.registradores.onr.org.br)saec  
Serviço de Atendimento  
Eletrônico Compartilhado

Campinas - SP, sexta-feira, 15 de março de 2024

Selo Digital: 1132743C3000000921771246

Ao Oficial.:	R\$ 42,22
Ao Estado.:	R\$ 12,00
Ao Sec.Fazenda.:	R\$ 8,21
Ao Reg. Civil.:	R\$ 2,22
Ao Trib. Just.:	R\$ 2,90
Ao Iss.:	R\$ 2,22
Ao Fedmp.:	R\$ 2,03
Total.:	R\$ 71,80

**Protocolo: 683935**  
Para conferir a procedência deste documento efetue a leitura do QR Code impresso ou acesse o endereço eletrônico <https://selodigital.tjsp.jusbr>



Valide aqui  
este documento

MATRÍCULA

2601

FOLHA

1

CNM 113274.2.0002601-95

**3.º CARTÓRIO DE REGISTRO DE IMOVEIS**  
CAMPINAS - SP

LIVRO N. 2 - REGISTRO GERAL

IMÓVEL: Prédio residencial e respectivo terreno e quintal, á -  
 rua Oscar Leite, 71, medindo o terreno 7,50ms. de frente, - -  
 7,35ms. nos fundos, 17,60ms. de um lado da frente aos fundos, -  
 e 17,75ms. de outro lado, com a área de 131,10ms<sup>2</sup>. cõnfronta-  
 do de um lado com Francisco Rodrigues Lucas, prédio 67, de ou-  
 tro lado com o prédio 83 de propriedade de José Steinberg, e -  
 nos fundos com o prédio 86 da rua Alvaro Ribeiro, tambem de -  
 propriedade de José Steinberg, cadastrado sob n.37867000 na -  
 Prefeitura Municipal desta cidade. PROPRIETARIO: Francisco Mo-  
 reira da Silva, RG.7328195-S.P. e s/m. Alice Martins Moreira -  
 da Silva, RG.7328195, SP. do lar, ele do comercio, socio geren-  
 te da firma Enxovais Morada do Sol Ltda. Araraquara, residen-  
 tes em Araraquara, a rua Rolando Lupo, 376, CIC.068962948, ca-  
 sados sob o regime de comunhão de bens. TITULO AQUISITIVO: n. -  
 94667 deste cartorio. Campinas, 29 de Abril de 1976. O esc. -  
*Miguina* O Oficial, *Classificação*  
 Av.1.2601 Sobre o imóvel acima matriculado pesa uma hipoteca-  
 em favor da Caixa Economica Federal, inscrita sob n.8358, fls.  
 11 do livro 2-F, que importa atualmente em Cr\$90.758,75. Campi-  
 nas, 29 de Abril de 1976. O esc. *Miguina* -  
 O Oficial, *Classificação*  
 R.2. 2601 Campinas, 29 de Abril de 1976. TRANSMITENTE: is pro-  
 prietários acima qualificados. ADQUIRENTE: Adair Cruvinel, RG.  
 3781346, industrial e s/m. Valeria Sanches Cruvinel, RG. n. -  
 022057508 e 720595678, respectivamente, casados sob o regime -  
 de comunhão de bens. TITULO: Venda e compra. FORMA DO TITULO:-  
 Escritura de 26-4-76 do 1º Tab. local (Lº661, fls.464). VALOR:  
 Cr\$90.758,75. O esc. hab. *Miguina* -  
 O Oficial, *Classificação*  
 Av.3.2601-Em 13 de março de 1980- Certifico que fica cance-  
 lada a hipoteca objeto da Av.1- da presente matrícula, em -

vide verso

Valide este documento clicando no link a seguir: <https://assinador-web.onr.org.br/docs/VU97Q-V6SDX-4TD99-KTMKU>

Documentos assinados digitalmente  
 www.registradores.onr.org.br  
 SAEB  
 Serviço de Atendimento  
 Eletrônico Compartilhado



Valide aqui  
este documento

CNM 113274.2.0002601-95

MATRÍCULA  
**2601**FOLHA  
**1**  
VERSO

virtude da credora Caixa Economica Federal, ter recebido de seu devedor ADAIR CRUVINEL e s/m VALERIA SANCHES = CRUVINEL, a importancia de cr\$ 90.758,75- conforme instrum-  
-mento particular assinado nesta cidade, em 22/2/1980- auto-  
-rizando este cancelamento- A Esc hab.

*Isaura Luiza Duarte*

O Oficial,

*Nelson Oliveira*  
Oficial maior, Nelson Oliveira

R.04- Campinas, 02 de Julho de 1980. Por Contrato Particular assinado em S. Paulo, em 27 de Junho de 1980, os proprietários ADAIR CRUVINEL e s/m. VALÉRIA SANCHES CRUVINEL, brasileiros, casados sob o regime de comunhão de bens, anterior à LEI nº 6.515/77, proprietários, RG. nº 3.781.346, e 5.189.557, e dos CIC. nºs 022.057.508/87 e 720.595.678/15, residentes e domiciliados a rua Uscar Leite, 71, nesta cidade, VENDERAM, o imóvel da presente matricula para:- EDELICIO DA SILVA CESAR, e s/m. ROSA MARTINEZ CASAS CESAR, brasileiros, casados sob o regime de comunhão parcial de bens, posterior à Lei 6.515/77, ele professor, ela do lar, RG. nº 5.012.230, e 12.301.922 e - CIC. em comum : 589.327.128/91, residentes e domiciliados à rua Barão de Jaguará , 482, aptº 128, nesta cidade, pelo valor de Cr\$ 800.000,00. A ESC. HAB

*Nelson Oliveira*  
Oficial maior, Nelson Oliveira

*Selma dos Santos Marchi*  
Escrivente

R.05- Campinas, 02 de Julho de 1980. Por Contrato Particular assinado em S. Paulo, em 27 de Junho de 1980, os proprietários

Vide fls 02

Valide este documento clicando no link a seguir: <https://assinador-web.onr.org.br/docs/VU97Q-V6SDX-4TD99-KTMKU>

Valide aqui  
este documento

MATRÍCULA

2601

FOLHA

02

CNM 113274.2.0002601-95

**3.º CARTÓRIO DE REGISTRO DE IMOVEIS**  
CAMPINAS - SP

LIVRO N. 2 - REGISTRO GERAL

:-EDELICIO DA SILVA CESAR, e s/m. ROSA MARTINEZ CASAS CESAR, -  
acima já qualificados, DÉRAM, o imóvel, da presente matrícula  
em HIPOTECA DE 1º GRAU, em favor do BRADESCO S/A DE CRÉDITO =  
IMOBILIÁRIO, para garantia da dívida no valor de R\$ 630.000,00-  
pagável por meio de 120 prestações mensais, aos juros de 9,00  
%a.a., taxa efetiva de 9,38%.Ocorrendo impontualidade, na sa-  
tisfação de qualquer obrigação a quantia a ser paga, será ---  
acrescida de juros simples, calculados à taxa de 3% por mês--  
civil, ou fração em atraso, Multa de 10%, vencendo-se a pri-  
meira delas, 30 dias após a assinatura do contrato. A ESC.HAB

*Selma dos Santos Marchi*  
Escrivente

O OFICIAL

Oficial maior, Nelson Oliveira

R.6.Em 16 de julho de 1982- Por contrato particular assinado  
em S.Paulo, em 25/6/82 os proprietarios EDELICIO DA SILVA CESAR  
e s/m ROSA MARTINEZ CASAS CESAR= CPF 589.327.128/91 acima -  
qualificados- VENDERAM o imovel da presente matrícula para:-  
VALDOMIRO PAIONK e s/m GUILHERMINA PAIONK, brasileiros, casa-  
dos sob o regime de comunhão de bens, anteriormente a lei 6515/  
77- ele aposentado, ela do larRGs 5.471.861 e 5.964.577 e do  
Cic 014.434.458/00- residentes nesta cidade, a rua Clovis -

cont.verso

Valide este documento clicando no link a seguir: <https://assinador-web.onr.org.br/docs/VU97Q-V6SDX-4TD99-KTMKU>Documento assinado digitalmente  
[www.registradores.onr.org.br](http://www.registradores.onr.org.br)SABO  
Serviço de Atendimento  
Eletrônico Compartilhado

Valide aqui  
este documento

CNM 113274.2.0002601-95

MATRÍCULA

2061

FOLHA

02

VERSO

Bevilacqua, nº 550, pelo preço de cr\$ 2.770.945,81-A -  
Esc.hab. \_\_\_\_\_ = \_\_\_\_\_

*Szausa Cruzzi Duarte*

*Nair Pascheal Nascimento*

Escrevente Autorizado

R.7.Em 16 de julho de 1982-Por contrato particular -  
assinado em 25/6/82-os proprietarios VALDOMIRO PAIONK  
e s/m GUILHERMINA PAIONK, acima qualificados SUBROGA=  
RAM-SE no débito hipotecario que grava o imovel objeto  
do R.5. da presente matricula em favor do BRADESCO S/A  
CREDITO IMOBILIARIO para garantia da dívida do valor -  
de cr\$ 1.743.474,44- pagavel por meio de 240 presta -  
ções mensais, aos juros de 9,% a.a.efetiva de 9,38%aa -  
Oco5rendo importualidade no pagamento da satisfação de  
qualquer obrigação de pagamento a quantia a ser paga-  
corresponderá ao valor em cruzeiros na data do venci-  
mento, acrescido de encargos que forem permitidos pelo  
BNH- por ocasião do pagamento.Multa de 10% vencendo-se  
a primeira prestação 30 dias a contar da data fixada-  
na letrada D-item IV da clausula segunda do contrato  
A Esc.hab. \_\_\_\_\_ = \_\_\_\_\_

*Szausa Cruzzi Duarte*

*Nair Pascheal Nascimento*

v. fls.03- Escrevente Autorizado

Valide este documento clicando no link a seguir: <https://assinador-web.onr.org.br/docs/VU97Q-V6SDX-4TD99-KTMKU>



Valide aqui  
este documento

CNM 113274.2.0002601-95


MATRÍCULA

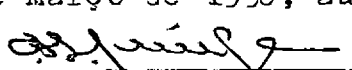
-2.601-

FOLHA

-03-

**3.º CARTÓRIO DE REGISTRO DE IMÓVEIS  
CAMPINAS - SP****LIVRO N. 2 - REGISTRO GERAL**

AV-08- 23 de Maio de 1990: - Conforme requerimento assinado nesta cidade em 22 de Junho de 1989, se constata a INCORPORAÇÃO, do BRADESCO S/A CRÉDITO IMOBILIÁRIO, pelo Banco Brasileiro de Descontos S/A, o qual após a incorporação passou a denominar-se BRADESCO S/A Banco Comercial e de Crédito Imobiliário e a avebação da alteração desta razão social para BANCO BRADESCO S/A, conforme atas das assembleias Gerais Extraordinárias nºs 168 e 169 devidamente registrada na JUCESP sob nº 699.612 e 699.615 de 22/02/89 - O Esc. -  
Aut.  - Joel Abrile -

AV-09- Em 23 de Maio de 1990- Fica cancelada a HIPOTÉCA, - constante no R/7 da presente matricula em virtude do credor BANCO BRADESCO S/A, ter recebido de seu devedor VALDOMIRO PAIONK casado, a importancia devida, conforme instrumento particular de quitação assinado em São Paulo-Capital em - 14 de Março de 1990, autorizando este cancelamento O Esc.  
Aut.  - Joel Abrile

R.10/2.601, em 19 de agosto de 1997.

TÍTULO: VENDA E COMPRA.

Por Escritura Pública lavrada no 1º Tabelionato local, em 30/07/1997 as fls. 085 do Lº 1.591, os proprietários VALDOMIRO PAIONK, RG. 5.471.861-SSP-SP. e sua mulher GUILHERMINA PAIONK, RG. 5.964.577-SSP-SP., residentes e domiciliados nesta cidade, na Avenida Julio de Mesquita nº 615, apto. 11, Bairro Cambui, já qualificados,

Vide Verso

Valide este documento clicando no link a seguir: <https://assinador-web.onr.org.br/docs/VU97Q-V6SDX-4TD99-KTMKU>

Valide aqui  
este documento

CNM 113274.2.0002601-95

MATRÍCULA

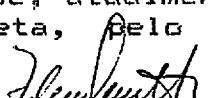
2.601

FOLHA

03

VERSO

TRANSMITIRAM POR VENDA o imóvel objeto desta matrícula a MARIA APARECIDA GIMENEZ, brasileira, divorciada, do lar, RG. 15.313.997-SSP-SP., CPF. 254.020.898-33, residente e domiciliada nesta cidade, atualmente na Rua Oscar Leite nº 71, Bairro Ponte Preta, pelo valor de R\$16.000,00. (conf.LAA)CBH.

A Escrevente  Alexandra Leonetti.

AV.11/2.601, em 07 de agosto de 2.009.

De conformidade com a Escritura Pública a seguir registrada, procede-se esta averbação de retificação nos termos da letra "g" do inciso I do artigo 213 da Lei 6.015/73, para ficar constando que atualmente a proprietária MARIA APARECIDA GIMENEZ é inscrita no CPF/MF. nº 282.410.998-00, conforme Comprovante de Inscrição e de Situação Cadastral no CPF, Código de Controle nº 8C5A.6AB4.0B72.D395, emitido em 29/07/2009, pelo Ministério da Fazenda, Secretaria da Receita Federal, que fica microfilmado neste Registro de Imóveis sob nº 392.984, nesta data.

A Escrevente

Thalita Maria Nakahashi.

R.12/2.601, em 07 de agosto de 2.009.

TÍTULO: VENDA E COMPRA.

Por Escritura Pública lavrada no 7º Tabelionato de Notas local, em 22/06/2009, às fls. 064 do Lº 764, a proprietária MARIA APARECIDA GIMENEZ, também conhecida por MARIA APARECIDA GIMENES CPF/MF. nº 282.410.998-00, já qualificada, TRANSMITIU POR VENDA o imóvel objeto desta matrícula a INSTITUIÇÃO PAULISTA ADVENTISTA DE EDUCAÇÃO E ASSISTÊNCIA SOCIAL, com sede em Artur Nogueira-SP, na Av. Professora Magdalena Sanseverino Grosso, nº 850, Jd. Rezek II, inscrita no CNPJ sob nº 43.586.122/0001-14, pelo valor de R\$130.000,00. (CONF. DSS) EP.

A Escrevente,

Thalita Maria Nakahashi.

### O ATO ACIMA É O ÚLTIMO PRATICADO NESTA MATRÍCULA

**CERTIFICO**, que o imóvel objeto da presente cópia da Matrícula nº 2601 tem a sua situação com referência a alienação e constituições de ônus reais, ações reais ou pessoais reipersecutórias, integralmente noticiadas na presente. Extraída sob a forma de documento eletrônico mediante processo de certificação digital disponibilizada pela ICP - Brasil, nos termos da Medida Provisória n. 2.200-2 de 24 de agosto de 2001, devendo para validade ser conservada em meio eletrônico, bem como comprovada a autoria e integridade. Abrangendo a presente, apenas as mutações ocorridas até o dia útil imediatamente anterior a data da sua expedição. **CERTIFICO AINDA**, que a presente certidão foi extraída nos termos do art. 19, §1º, da Lei n. 6015/73. Dou fé, data abaixo indicada. Lucas Daniel dos Santos - Escrevente

Campinas - SP, sexta-feira, 15 de março de 2024

Selo Digital: 1132743C3000000921770248

Ao Oficial.:	R\$ 42,22
Ao Estado.:	R\$ 12,00
Ao Sec.Fazenda.:	R\$ 8,21
Ao Reg. Civil.:	R\$ 2,22
Ao Trib. Just.:	R\$ 2,90
Ao Iss.:	R\$ 2,22
Ao Fedmp.:	R\$ 2,03
Total.:	R\$ 71,80

Protocolo: 683934

Para conferir a procedência deste documento efetue a leitura do QR Code impresso ou acesse o endereço eletrônico <https://selodigital.tjsp.jusbr>



Valide este documento clicando no link a seguir: <https://assinador-web.onr.org.br/docs/VU97Q-V6SDX-4TD99-KTMKU>

Valide aqui  
este documento

MATRÍCULA

1997

FOLHA

01

CNM 113274.2.0001997-64

**3.º CARTÓRIO DE REGISTRO DE IMÓVEIS**  
CAMPINAS - SP

LIVRO N. 2 - REGISTRO GERAL

*Calaska*

IMÓVEL: Prédio, respectivo terreno e quintal, á Av.Saudade, n. 1229, medindo em seu todo 10,00ms. de frente, igual largura - nos fundos, por 35,00ms. de ambos os lados, com a área de - - 350,00ms<sup>2</sup>. confrontando com os lotes 5,7 e Sanatorio Santa Iza- bel. PROPRIETARIO: Vera Unger, brasileira, solteira, maior, es- tudante, residente nesta cidade. TÍTULO AQUISITIVO: 91264 des- te cartorio. Campinas, 7 de Abril de 1976. O esc. *Mizuma*

O Oficial, *Alles de Jesus*

R.1. **1997** Campinas, 7 de Abril de 1976. TRANSMITENTE: a pro- prietaria acima qualificada. ADQUIRENTE: HARUE Ishiga, brasilei- ra, solteira, maior, do comercio, residente nesta cidade. TITU- LO: Venda e compra. FORMA DO TÍTULO: Contrato particular de 2- 4-76. VALOR: Cr\$500.000,00. O esc. *Mizuma*

O Oficial, *Alles de Jesus*

R.2. **1997** Campinas, 7 de Abril de 1976. DEVEDOR: a adquirente acima qualificada. CREDOR: Bradesco S.A. Credito Imobiliario, com séde em São Paulo. TÍTULO: Hipoteca. FORMA DO TÍTULO: Con- trato particular de 2-4-76. VALOR: Cr\$400.000,00 a ser pago em 180 prestações mensais, sendo a inicial de Cr\$5.748,80, juros de 10% ao ano, taxa efetiva de 10,472% ao ano, juros de mora - de 3% ao mes, multa de 10%. O esc. *Mizuma*

O Oficial, *Alles de Jesus*

Av.3. **1997** Certifico que em data de 30-3-76 foi emitida a- cedula integral hipotecaria 14157/serie A, em que figura como- emitente favorecido Bradesco S.A. Credito Imobiliario, e como devedor Harue Ishiga, brasileira, solteira, maior, do comercio residente nesta cidade, do valor de Cr\$400.000,00 tendo por ob- jeto da garantia o imovel acima matriculado. Campinas, 7 de Abril de 1976. O esc. hab. *Mizuma*

O Oficial, *Alles de Jesus*

AV/4- Certifico que fica cancelada a hipoteca objeto do R/2

V.verso

Valide este documento clicando no link a seguir: <https://assinador-web.onr.org.br/docs/7QYTA-WZWQL-RB3AB-7S5XU>

ONR

Documento assinado digitalmente  
www.registradores.onr.org.brSAEL  
Serviço de Atendimento  
Eletrônico Compartilhado



Valide aqui  
este documento

CNM 113274.2.0001997-64

MATRÍCULA

1.997

FOLHA

01

VERSO

R/2 da presente matrícula em virtude do credor BRADESCO S/A CREDITO IMOBILIARIO, ter autorizado conforme instrumento particular assinado em São Paulo em 31/03/1982, Campinas 08 de Julho de 1983- O Esc. *Joel Abribe* *Of. Mator Maria S. S. de Carvalho*

AV/5- Certifico que fica cancelada a cédula hipotecaria objeto da AV/3 da presente matrícula em virtude do credor BRADESCO S/A CREDITO IMOBILIARIO, ter autorizado conforme instrumento particular assinado em São Paulo em 31/03/1982- Campinas 08 de Julho de 1983- O Esc. *Joel Abribe* *Of. Mator Maria S. S. de Carvalho*

AV.06, em 17 de setembro de 2013.

De conformidade com Requerimento a seguir mencionado, procede-se esta averbação para constar que o Prédio Residencial nº 1229 pela Avenida da Saudade, com a área construída de 116,00m<sup>2</sup>, objeto desta matrícula, FOI DEMOLIDO em 20/10/1997, conforme Certidão expedida em 07/06/2013 pela Prefeitura Municipal local, quite com o INSS, quanto à área demolida, conforme Certidão Negativa de Débito - CND nº 001122013-21024408, expedida em 12/07/2013 via Internet pelo referido órgão.

A Escrevente,

*Thalita Maria Nakahashi.*

AV.07, em 17 de setembro de 2013.

De conformidade com Requerimento assinado nesta cidade, em 01/08/2013, com firma reconhecida no 5º Tabelionato de Notas local, procede-se esta averbação para constar que no imóvel objeto desta matrícula FOI EDIFICADO UM PRÉDIO COMERCIAL que recebeu o nº 1231 pela Avenida da Saudade, nesta cidade, com área total construída de 645,76m<sup>2</sup>, nos termos do Habite-se expedido pela Prefeitura Municipal local em 18/03/1999, conforme Certidão expedida em 16/06/2012 pela referida Prefeitura, quite com o INSS, conforme Certidão Negativa de Débito - CND nº 000862013-21024964, expedida em 17/07/2013, via Internet pelo referido órgão. Atribuiu-se à construção o valor de R\$ 100.000,00. Valor R\$896.069,49 (PINI - Junho/2013).

Vide Folha 002

Valide este documento clicando no link a seguir: <https://assinador-web.onr.org.br/docs/7QYTA-WZWQL-RB3AB-7S5XU>

Valide aqui  
este documento

CNM 113274.2.0001997-64

MATRÍCULA

1.997

FOLHA

002

**3º REGISTRO DE IMÓVEIS**  
**CAMPINAS - SP****LIVRO Nº 2 - REGISTRO GERAL**(Conf. PAZC) GRGD/TCCC.  
A Escrevente

Thalita Maria Nakahashi.

AV.08, em 11 de novembro de 2013.

De conformidade com Escritura Pública adiante registrada, procede-se esta averbação para ficar constando que o imóvel objeto desta matrícula acha-se cadastrado sob o nº 042.159.693/3441.21.50.0542.01001 na Prefeitura Municipal local, conforme Demonstrativo do Lançamento de IPTU referente ao presente exercício.

A Escrevente

Thalita Maria Nakahashi.

AV.09, em 11 de novembro de 2013.

De conformidade com Escritura Pública a seguir registrada, procede-se esta averbação para constar que a proprietária HARUE ISHIGA teve seu estado civil alterado de solteira para casada, em virtude de ter contraído matrimônio com KAZUME SUGUI pelo regime da separação de bens em 05/06/1992, nos termos do artigo 258 parágrafo único, inciso II, do Código Civil Brasileiro, passando ela a assinar HARUE ISHIGA SUGUI, conforme Certidão de Casamento Matrícula nº 117804.01.55.1992.2.00026.225.0001587.98, expedida em 10/10/2013 pelo Registro Civil e Tabelionato de Notas do Distrito de Sousas-SP.

A Escrevente

Thalita Maria Nakahashi.

R.10, em 11 de novembro de 2013.

TÍTULO: VENDA E COMPRA

Por Escritura Pública lavrada no 5º Tabelionato de Notas local, em 12/04/2013, às fls. 177 a 181 do Lº 1.432, a proprietária HARUE ISHIGA SUGUI, inscrito(a) no CPF/MF nº 068.706.008-72, portador(a) do RG nº 8738817-SSP/SP, brasileira, advogada, assistida por seu marido KAZUME SUGUI, inscrito(a) no CPF/MF nº 055.093.868-00, portador(a) do RG nº 55615454-SSP/SP, brasileiro, aposentado, casados sob o regime da separação de bens, na vigência da Lei 6.515/77, nos termos do artigo 258 parágrafo único, inciso II, do Código Civil Brasileiro, residentes e domiciliados nesta cidade, na Rua Pérola, nº 35, Parque São Quirino, TRANSMITIU POR VENDA o imóvel objeto desta matrícula a MINESH PATEL, inscrito(a) no CPF/MF nº 297.925.518-16, portador(a) do RG nº 348369633-SSP/SP, brasileiro, empresário, casado sob o regime da Comunhão Parcial de Bens, na vigência a Lei 6.515/77, com MICHELLE RAMON PATEL,

Vide Verso

Valide este documento clicando no link a seguir: <https://assinador-web.onr.org.br/docs/7QYTA-WZWQL-RB3AB-7S5XU>

ONR

Documento assinado digitalmente  
[www.registradores.onr.org.br](http://www.registradores.onr.org.br)saec  
Serviço de Atendimento  
Eletrônico Compartilhado

Valide aqui  
este documento

CNM 113274.2.0001997-64

MATRÍCULA

1.997

FOLHA

002

VERSO

inscrito(a) no CPF/MF nº 289.865.308-05, portador(a) do RG nº 338012771-SSP/SP, brasileira, relações públicas, residentes e domiciliados nesta cidade, na Rua Hermantino Coelho, nº 100, Apto. 141, Bloco 02, Mansões Santo Antonio; JOSÉ JANDIVAL FERREIRA DE LIRA, inscrito(a) no CPF/MF nº 804.217.094-72, portador(a) do RG nº 1117337-SSP/AL, brasileiro, empresário, casado sob o regime da Comunhão Parcial de Bens, na vigência da Lei 6.515/77, com ANITA PATEL, inscrito(a) no CPF/MF nº 255.579.998-25, portador(a) do RG nº 253217386-SSP/SP, brasileira, empresária, residentes e domiciliados nesta cidade, na Rua Eunice Virginia Ramos Navero, nº 310, Casa 10; e PANKAJLAL PATEL, inscrito(a) no CPF/MF nº 555.064.108-91, portador(a) do RNE nº W280276B-SE/DPMAF/DPF, sul africano, do comércio, casado em 11/06/1971, em Vanderbijlpark, Transval, Republica da Africa do Sul, nas Leis vigentes daquele Pais, com INDIRA RANCHOD PATEL, inscrito(a) no CPF/MF nº 103.861.688-30, portador(a) do RNE nº W280499S-SE/DPMAF/DPF, sul africana, do comércio, residentes e domiciliados nesta cidade, na Rua Emerson José Moreira, nº 1190, pelo valor de R\$845.000,00. Sendo a presente aquisição feita na proporção de 55% para Minesh, 35% para José e 10% para Pankajlal. Valor Tributado R\$2.135,441,11. (Conf.PAZC)GRGD/TCCC.

A Escrevente

Thalita Maria Nakahashi.

R.11, em 06 de dezembro de 2.016.

TÍTULO: PARTILHA.

Por Escritura Pública de Inventário e Partilha lavrada no 5º Tabelionato de Notas local, em 22/07/2016, às fls. 221 a 223 do Livro 1.569 e em virtude do falecimento de PANKAJLAL PATEL, que era inscrito(a) no CPF/MF nº 555.064.108-91, na melhor forma de direito e nos termos da Lei 11.441/07, A PARTE IDEAL CORRESPONDENTE a 10% do imóvel objeto desta matrícula foi PARTILHADO a viúva-meeira: INDIRA RANCHOD PATEL, inscrito(a) no CPF/MF nº 103.861.688-30, empresária, já qualificada, e aos herdeiros filhos: ANITA PATEL, inscrito(a) no CPF/MF nº 255.579.998-25, portador(a) do RG nº 253217386-SSP/SP, brasileira, farmacêutica, casada pelo regime da Comunhão Parcial de Bens, na vigência da Lei 6.515/77, com JOSÉ JANDIVAL FERREIRA DE LIRA, inscrito(a) no CPF/MF nº 804.217.094-72, portador(a) do RG nº 1117337-SSP/AL, brasileiro, empresário, residentes e domiciliados nesta cidade, na Rua Eunice Virginia Ramos Navero, nº 310, casa 10, Parque Alto Taquaral; PRIYA PATEL, inscrito(a) no CPF/MF nº 184.251.798-82, portador(a) do RG nº

Vide Folha 003

Valide este documento clicando no link a seguir: <https://assinador-web.onr.org.br/docs/7QYTA-WZWQL-RB3AB-7S5XU>



Valide aqui  
este documento

CNM 113274.2.0001997-64

MATRÍCULA  
1.997FOLHA  
003**3º REGISTRO DE IMÓVEIS  
CAMPINAS - SP**

CNS/CNJ N° 11.327-4

LIVRO N° 2 - REGISTRO GERAL

533759092-SSP/SP, brasileira, administradora de empresas, separada judicialmente, residente e domiciliada em São Paulo-SP, na Rua Ana Vieira de Carvalho, nº 100, Casa 01, Jardim Panorama, e MINESH PATEL, inscrito(a) no CPF/MF nº 297.925.518-16, portador(a) do RG nº 34836963-SSP/SP, brasileiro, empresário, casado pelo regime da Comunhão Parcial de Bens, na vigência da Lei 6.515/77, com MICHELLE RAMON PATEL, inscrito(a) no CPF/MF nº 289.865.308-05, portador(a) do RG nº 33801277-SSP/SP, brasileira, comerciante, residentes e domiciliados nesta cidade, na Rua Hermantino Coelho, nº 1.000, apartamento nº 141B, Mansões Santo Antonio, atribuído o valor de R\$249.852,41, na proporção de 5% para a viúva-meeira e 1,666% para cada um dos herdeiros filhos. Comparecendo como Advogada Assistente: Drª Ana Cristina da Costa Elias Olivari, inscrita na OAB/SP sob nº 148.011. (Meação R\$124.926,20). (conf.RL)ION, Prenotação nº 566.358 de 25/11/2016.

Thais Cristiane da Costa Cruz  
Escrevente

**O ATO ACIMA É O ÚLTIMO PRATICADO NESTA MATRÍCULA**

**CERTIFICO**, que o imóvel objeto da presente cópia da Matrícula nº 1997 tem a sua situação com referência a alienação e constituições de ônus reais, ações reais ou pessoais reipersecutórias, integralmente noticiadas na presente. Extraída sob a forma de documento eletrônico mediante processo de certificação digital disponibilizada pela ICP – Brasil, nos termos da Medida Provisória n 2.200-2 de 24 de agosto de 2001, devendo para validade ser conservada em meio eletrônico, bem como comprovada a autoria e integridade. Abrangendo a presente, apenas as mutações ocorridas até o dia útil imediatamente anterior a data da sua expedição. **CERTIFICO AINDA**, que a presente certidão foi extraída nos termos do art. 19, §1º, da Lei n. 6015/73. Dou fé, data abaixo indicada. Lucas Daniel dos Santos - Escrevente

Campinas - SP, sexta-feira, 15 de março de 2024

Selo Digital: 1132743C300000092176924R

Ao Oficial.:	R\$ 42,22
Ao Estado.:	R\$ 12,00
Ao Sec.Fazenda.:	R\$ 8,21
Ao Reg. Civil.:	R\$ 2,22
Ao Trib. Just.:	R\$ 2,90
Ao Iss.:	R\$ 2,22
Ao Fedmp.:	R\$ 2,03
Total.:	R\$ 71,80

**Protocolo: 683933**  
Para conferir a procedência deste documento efetue a leitura do QR Code impresso ou acesse o endereço eletrônico <https://selodigital.tjsp.jusbr>

Valide este documento clicando no link a seguir: <https://assinador-web.onr.org.br/docs/7QYTA-WZWQL-RB3AB-7S5XU>

ONR

Documento assinado digitalmente  
[www.registradores.onr.org.br](http://www.registradores.onr.org.br)saec  
Serviço de Atendimento  
Eletrônico Compartilhado

Valide aqui  
este documento

CNM 113274.2.0112667-85

MATRÍCULA

112.667

FOLHA

-01-

**3.º CARTÓRIO DE REGISTRO DE IMÓVEIS  
CAMPINAS - SP**

LIVRO N. 2 = REGISTRO GERAL

IMÓVEL: UM PRÉDIO RESIDENCIAL sob nº 57 pela Rua Oscar Leite, nesta cidade, assim descrito e caracterizado: medindo 4,70m de frente para a referida Rua, do lado direito mede 31,30m da frente ao fundo, e do lado esquerdo 31,05m e nos fundos - 4,17m, confrontando dos lados com os prédios 55 e 67 e nos fundos com a Cia Paulista de Estrada de Ferro, atual FEPASA, perfazendo a área de 138,08m<sup>2</sup>.-

REGISTRO ANTERIOR: TRº 1.996, Lº 3-A, fls. 276, TRºs 89.374, 89.375, 89.376, 89.377 e 89.379 às fls. 118 e 119 do Lº 3-AZ; e Trºs 99.204, 99.206, 99.208, 99.210 e 99.214 às fls. 164 do Lº 3-BF, deste Cartório.-

PROPRIETÁRIOS: 1- AURORA PUCCINELLI LUCAS, viúva, do lar, residente em Itu-SP; 2- FRANCISCO RODRIGUES LUCAS FILHO e s/m MARINA MOURA LUCAS, domiciliados em Santos-SP; 3- JOÃO SALIN e s/m MARIA RODRIGUES LUCAS SALIN; 4- ARNALDO RIGHETTO e s/m ORNIZIA RODRIGUES LUCAS RIGHETTO; 5- ANTONIO NUNES e s/m ADELIA RODRIGUES LUCAS NUNES; 6- CLODOMIRO RODRIGUES LUCAS; e 7- OLGA RODRIGUES LUCAS, domiciliados nesta cidade; 8- JOSÉ RODRIGUES LUCAS, domiciliado em Santos-SP; 9.1- MARRUM CHEGURE LUCAS ou MARINA CHEGURE LUCAS, viúva, 9.2- WILSON LUCAS, casado e 9.3- IALBA LUCAS, desquitada, na proporção de: 1/9 para cada um dos 8 primeiros: 1/18 para a de nº 9.1 e 1/36 para cada um dos demais (9.2 e 9.3).-

Campinas, 08 de setembro de 1993.-

O Oficial,

*Fraterno de Melo Almada Jr.*  
- ESCRIVÃO -

R.01/112.667, em 08 de setembro de 1993.-

TÍTULO: ADJUDICAÇÃO.-

De conformidade com Carta de Adjudicação dada e passada nesta cidade, em 06/06/1991, pelo 7º Ofício Cível local, devidamente assinada pelo MM.Juiz de Direito Substituto da 7ª Va-

vide verso

Valide este documento clicando no link a seguir: <https://assinador-web.onr.org.br/docs/AZU8Z-XBX8U-EFYYQ-YR9ET>

Documento assinado digitalmente  
www.registradores.onr.org.br

saec  
Serviço de Atendimento  
Eletrônico Compartilhado

Valide aqui  
este documento

CNM 113274.2.0112667-85

MATRÍCULA  
112.667FOLHA  
-01-  
VERSO

ra Cível local, Dr. Homero Maior, extraída dos Autos nº 1950/63 de Inventário dos bens deixados por falecimento de FRANCISCO RODRIGUES LUCAS FILHO, consta que por R.Sentença prolatada em 27/02/1991 pelo MM.Juiz de Direito da 2ª Vara Cível local, Dr. Paulo Magalhães da Costa Coelho, a qual transitou em julgado em 29/04/1991, A PARTE IDEAL DE 1/9 do imóvel objeto desta matrícula, FOI ADJUDICADA à cessionária ASSOCIAÇÃO PAULISTA DA IGREJA ADVENTISTA DO SÉTIMO DIA, com sede em São Paulo-SP, à Rua Gabriele D'Annuzio nº 246, inscrita no CGC- sob nº 43.586.122/0001-14, pelo valor de NCr\$ 725,40 (moeda da época) e valor venal de CR\$ 243.687,00. (Conf.NDS)AL.-  
A Esc.Aut. *Alexandra Degaspere* (ALEXANDRA CRISTINA FELIPE DEGASPARE)

R.02/112.667, em 03 de setembro de 1993.-  
TÍTULO: ADJUDICAÇÃO.-

De conformidade com a Carta de Adjudicação dada e passada nesta cidade, em 07/08/1989, pelo 2º Ofício Cível local, devidamente assinada pelo MM.Juiz de Direito da 2ª Vara Cível, desta Comarca, Dr. Antonio de Almeida Sampaio, extraída dos Autos nº 466/82 de Arrolamento, dos bens deixados por falecimento MARRUN CHEGURI LUCAS, também conhecida por MARINA MARRUN LUCAS e ou MARIA GUEGURI LUCAS, consta que por R.Sentença prolatada em 08/03/1989 pelo mesmo MM.Juiz de Direito da 2ª Vara Cível local, a qual transitou em julgado em 15/06/89, A PARTE IDEAL DE 2/36 ou 1/18 do imóvel objeto desta matrícula FOI ADJUDICADA à cessionária ASSOCIAÇÃO PAULISTA DA IGREJA - ADVENTISTA DO SÉTIMO DIA, com sede em São Paulo-SP, à Rua Gabriele D'Annuzio nº 246, inscrita no CGC- 43.586.122/0001-14, pelo valor de Cr\$ 28.563,83 (moeda da época) e valor venal de CR\$ 121.844,00. (Conf.NDS)AL.-

A Esc.Aut. *Alexandra Degaspere* (ALEXANDRA CRISTINA FELIPE DEGASPARE)

continua fls. 02

Valide este documento clicando no link a seguir: <https://assinador-web.onr.org.br/docs/AZU8Z-XBX8U-EFY9Q-YR9ET>

.ONR

Documento assinado digitalmente  
[www.registradores.onr.org.br](http://www.registradores.onr.org.br)

saec

Serviço de Arrolamento  
Eletrônico Compartilhado



Valide aqui  
este documento

CNM 113274.2.0112667-85

MATRÍCULA

112.667

FOLHA

-02-

**3.º CARTÓRIO DE REGISTRO DE IMÓVEIS  
CAMPINAS - SP**

LIVRO N. 2 - REGISTRO GERAL

*N.º*

Av.03/112.667, em 08 de setembro de 1993.-  
De conformidade com Certidão de Casamento nº 3.851 às fls. 135vº do Lº B-46, expedida em 22/10/1974, pelo Cartório do Registro Civil de Bragança Paulista-SP, acostada às fls. 03 da Carta de Adjudicação a seguir registrada, o co-proprietário WILSON LUCCAS é casado pelo regime da comunhão de bens, com MARIA HELENA DE LIMA LUCCAS, desde 17/01/1957.  
(Conf.NDS)AL.-  
A Esc.Aut. *Alexandra Degaspere* (ALEXANDRA CRISTINA FELIPE DEGASPARE).

R.04/112.667, em 08 de setembro de 1993.  
TÍTULO: ADJUDICAÇÃO.-  
De conformidade com Carta de Adjudicação dada e passada nesta cidade, em 07/08/1989, pelo 2º Ofício Cível local, devidamente assinada pelo MM.Juiz de Direito da 2ª Vara Cível, desta Comarca, Dr. Antonio de Almeida Sampaio, extraída dos Autos nº 467/82 de Arrolamento, dos bens deixados por falecimento de WILSON LUCCAS, consta que por R.Sentença prolatada em 08/03/1989, pelo mesmo MM.Juiz de Direito da 2ª Vara Cível local, a qual transitou em julgado em 04/05/1989, A PARTE IDEAL DE 1/36 do imóvel objeto desta matrícula, FOI ADJUDICADA a cessionária ASSOCIAÇÃO PAULISTA DA IGREJA ADVENTISTA DO SÉTIMO DIA, com sede em São Paulo-SP, à Rua Gabriele D'Annuzio nº 246, inscrita no CGC- 43.586.122/0001-14, pelo valor de Cr\$ 14.281,91 (moeda da época) e valor venal de - CR\$ 60.922,00. (Conf.NDS)AL.-  
A Esc.Aut. *Alexandra Degaspere* (ALEXANDRA CRISTINA FELIPE DEGASPARE).

Av.05/112.667, em 08 de setembro de 1993.-  
De conformidade com requerimento assinado nesta cidade, em - 20/05/1992, com firma reconhecida no 3º Cartório de Notas lo-

vide verso

Valide este documento clicando no link a seguir: <https://assinador-web.onr.org.br/docs/AZU8Z-XBX8U-EFYYQ-YR9ET>Documento assinado digitalmente  
www.registradores.onr.org.brsaec  
Serviço de Atendimento  
Eletrônico Compartilhado

Valide aqui  
este documento

CNM 113274.2.0112667-85

MATRÍCULA  
112.667FOLHA  
-02-

VERSO

cal, pediu-se averbar para ficar constando que, o estado civil da co-proprietária OLGA ROGRIGUES LUCAS, à época da aquisição do imóvel, era de solteira, conforme Certidão de Casamento nº 219 às fls. 44vº do Lº B-06, expedida em 15/06/1992, pelo Cartório do Registro Civil do 3º Subdistrito local.

(Conf.NDS)AL.-

A Esc.Aut. *Alexandra Cristina Felipe Degaspere* (ALEXANDRA CRISTINA FELIPE DEGASPARE).

Av.06/112.667, em 08 de setembro de 1993.-

De conformidade com requerimento assinado nesta cidade, em 20/05/1992, com firma reconhecida no 3º Cartório de Notas local, pediu-se averbar para ficar constando que, a co-proprietária OLGA RODRIGUES LUCAS, teve seu estado civil alterado de solteira para casada, em virtude de ter contraído matrimônio com ROMEU CIOLFI, sob o regime da comunhão de bens, em 07/11/1940, passando ela assinar-se OLGA LUCAS CIOLFI, conforme Certidão de Casamento nº 219 às fls. 44vº do Lº B-06, expedida em 15/06/1992, pelo Cartório do Registro Civil do 3º Subdistrito local.

(Conf.NDS)AL.-

A Esc.Aut. *Alexandra Cristina Felipe Degaspere* (ALEXANDRA CRISTINA FELIPE DEGASPARE).

R.07/112.667, em 08 de setembro de 1993.-

TÍTULO: ADJUDICAÇÃO.-

De conformidade com Carta de Adjudicação dada e passada nesta cidade, em 16/08/1988, pelo 6º Ofício Cível local, devidamente assinada pelo MM.Juiz de Direito da 6ª Vara Cível, desta Comarca, Dr. Luis Arlindo Feriani, extraída dos Autos nº 1564/82 de Arrolamento, dos bens deixados por falecimento de ROMEU CIOLFI, consta que por R.Sentença prolatada em 27/06/1988, pelo mesmo MM.Juiz de Direito da 6ª Vara Cível

continua fls. 03

Valide este documento clicando no link a seguir: <https://assinador-web.onr.org.br/docs/AZU8Z-XBX8U-EFYYQ-YR9ET>Documento assinado digitalmente  
www.registradores.onr.org.br

saec

Sistema de Arquivamento  
Eletrônico Compartilhado

Valide aqui  
este documento

CNM 113274.2.0112667-85

MATRÍCULA

112.667

FOLHA

-03-

**3.º CARTÓRIO DE REGISTRO DE IMÓVEIS  
CAMPINAS - SP**

LIVRO N. 2 - REGISTRO GERAL

local, a qual transitou em julgado em 11/08/1988, A PARTE - IDEAL DE 1/9 do imóvel objeto desta matrícula, FOI ADJUDICADA à cessionária ASSOCIAÇÃO PAULISTA DE IGREJA ADVENTISTA DO SÉTIMO DIA, com sede à Rua Gabriele D'Annunzio nº 246, em São Paulo-SP, inscrita no CGC- 43.586.122/0001-14, pelo valor de Cr\$ 111.722,22 (moeda da época) e valor venal de CR\$ --- 243.687,00. (Conf.NDS)AL.-

A Esc.Aut. *Alexandra Cristina Felipe Degaspere* (ALEXANDRA CRISTINA FELIPE DEGASPARE).

R.08/112.667, em 08 de setembro de 1993.-

TÍTULO: ADJUDICAÇÃO.-

De conformidade com a Carta de Adjudicação dada e passada nesta cidade, em 16/09/1988, pelo 1º Ofício Cível local, devidamente assinada pelo MM.Juiz de Direito da 1ª Vara Cível, desta Comarca, Dr. Walter Vieira, extraída dos Autos nº 982/70 de Sobrepartilha, dos bens deixados por falecimento de MARIA DAS DORES LUCAS SALIN, também conhecida por MARIA RODRIGUES LUCAS SALIN, consta que por R.Sentença prolatada em --- 04/07/1988, pelo MM.Juiz de Direito Substituto da 1ª Vara - Cível local, Dr. Jamil Miguel, a qual transitou em julgado em 16/08/1988, A PARTE IDEAL DE 1/9 do imóvel objeto desta - matrícula, FOI ADJUDICADA à cessionária ASSOCIAÇÃO PAULISTA DA IGREJA ADVENTISTA DO SÉTIMO DIA, com sede em São Paulo-SP, à Rua Gabriele D'Annunzio nº 246, Brooklin Paulista, inscrita no CGC- 43.586.122/0001-14, pelo valor de Cr\$ ----- 125.687,52 (moeda da época) e valor venal de CR\$ ---- 243.687,00. (Conf.NDS)AL.-

A Esc.Aut. *Alexandra Cristina Felipe Degaspere* (ALEXANDRA CRISTINA FELIPE DEGASPARE).

**O ATO ACIMA É O ÚLTIMO PRATICADO NESTA MATRÍCULA**

Campinas - SP, sexta-feira, 15 de março de 2024

Selo Digital: 1132743C3000000921802249

Ao Oficial.:	R\$ 42,22
Ao Estado.:	R\$ 12,00
Ao Sec.Fazenda.:	R\$ 8,21
Ao Reg. Civil.:	R\$ 2,22
Ao Trib. Just.:	R\$ 2,90
Ao Iss.:	R\$ 2,22
Ao Fedmp.:	R\$ 2,03
Total.:	R\$ 71,80

Protocolo: 683932

Para conferir a procedência deste documento efetue a leitura do QR Code impresso ou acesse o endereço eletrônico <https://selodigital.tjsp.jusbr>

Valide este documento clicando no link a seguir: <https://assinador-web.onr.org.br/docs/AZU8Z-XBX8U-EFY9Q-YR9ET>Documento assinado digitalmente  
[www.registradores.onr.org.br](http://www.registradores.onr.org.br)saec  
Serviço de Atendimento  
Eletrônico Compartilhado





Valide aqui  
este documento

Valide este documento clicando no link a seguir: <https://assinador-web.onr.org.br/docs/AZU8Z-XBX8U-EFYYQ-YR9ET>

**CERTIFICO**, que o imóvel objeto da presente cópia da Matrícula nº 112667 tem a sua situação com referência a alienação e constituições de ônus reais, ações reais ou pessoais reipersecutórias, integralmente noticiadas na presente. Extraída sob a forma de documento eletrônico mediante processo de certificação digital disponibilizada pela ICP – Brasil, nos termos da Medida Provisória n 2.200-2 de 24 de agosto de 2001, devendo para validade ser conservada em meio eletrônico, bem como comprovada a autoria e integridade. Abrangendo a presente, apenas as mutações ocorridas até o dia útil imediatamente anterior a data da sua expedição. **CERTIFICO AINDA**, que a presente certidão foi extraída nos termos do art. 19, §1º, da Lei n. 6015/73. Dou fé, data abaixo indicada. Lucas Daniel dos Santos - Escrevente

Valide aqui  
este documento

CNM 113274.2.0112666-88

MATRÍCULA

112.666

FOLHA

-01-

**3.º CARTÓRIO DE REGISTRO DE IMÓVEIS  
CAMPINAS - SP**

LIVRO N. 2 - REGISTRO GERAL

IMÓVEL: UM PREDIO RESIDENCIAL sob nº 47 pela Rua Oscar Leite, nesta cidade, assim descrito e caracterizado: medindo 13,20m de frente para a referida Rua, do lado direito, partindo do alinhamento da Rua mede 21,50m deflete à esquerda 17,10m, deflete à direita 76,50m, até encontrar a linha do lado esquerdo, do lado esquerdo mede 19,20m, deflete à direita 0,33m, deflete à esquerda 12,62m, deflete à direita 14,80m e deflete à esquerda 53,63m até encontrar a linha do lado direito, confrontando com os prédios 35, 55 e Cia Paulista de Estrada de Ferro, atual FEPASA, perfazendo a área de 1.607,98m<sup>2</sup>. -

REGISTRO ANTERIOR: TRº 1.996, Lº 3-A, fls. 276; TRºs 89.374, 89.375, 89.376, 89.377 e 89.379 e fls. 118 e 119 do Lº 3-AZ; e TRºs 99.204, 99.206, 99.208, 99.210, 99.214 às fls. 164 - do Lº 3-BF, deste Cartório. -

PROPRIETÁRIOS: 1- AURORA PUCCINELLI LUCAS, viúva, do 1ar, residente em Itu-SP; 2- FRANCISCO RODRIGUES LUCAS FILHO e s/m MARIA MOURA LUCAS, domiciliados em Santos-SP; 3- JOÃO SALIN e s/m MARIA RODRIGUES LUCAS SALIN; 4- ARNALDO RIGHETTO e s/m ORNIZIA RODRIGUES LUCAS RIGHETTO; 5- ANTONIO NUNES e s/m ADELIA RODRIGUES LUCAS NUNES; 6- CLODOMIRO RODRIGUES LUCAS; e 7- OLGA RODRIGUES LUCAS, domiciliados nesta cidade; 8- JOSÉ RODRIGUES LUCAS, domiciliados em Santos-SP; 9.1- MARRUM CHEGURE LUCAS ou MARINA CHEGURE LUCAS, viúva, 9.2- WILSON LUCAS, casado e 9.3- IALBA LUCAS, desquitada, na proporção de: 1/9 - para cada um dos 8 primeiros; 1/8 para a de nº 9.1 e 1/36 para cada um dos demais (9.2 e 9.3). -

Campinas, 08 de setembro de 1993. -

0 Oficial, Graterno de Melo Almada Jr.  
- ESCRIVÃO -

R.01/112.666, em 08 de setembro de 1993. -

TÍTULO: ADJUDICAÇÃO. -

vide verso

Valide este documento clicando no link a seguir: <https://assinador-web.onr.org.br/docs/XMLX6-PM2QK-28TJX-7HBL7>Documento assinado digitalmente  
[www.registradores.onr.org.br](http://www.registradores.onr.org.br)saec  
Serviço de Atendimento  
Eletrônico Compartilhado

Valide aqui  
este documento

CNM 113274.2.0112666-88

MATRÍCULA

112.666

FOLHA

- 01 -

- VERSO -

De conformidade com Carta de Adjudicação dada e passada nesta cidade, em 06/06/1991, pelo 7º Ofício Cível local, devidamente assinada pelo MM.Juiz de Direito Substituto da 7ª Vara Cível local, Dr. Homero Maior, extraída dos Autos nº 1950/63 de Inventário dos bens deixados por falecimento de FRANCISCO RODRIGUES LUCAS FILHO, consta que por R.Sentença prolatada em 27/02/1991 pelo MM.Juiz de Direito da 2ª Vara Cível local, - Dr. Paulo Magalhães da Costa Coelho, a qual transitou em julgado em 29/04/1991, A PARTE IDEAL DE 1/9 do imóvel objeto desta matrícula, FOI ADJUDICADA à cessionária ASSOCIAÇÃO PAULISTA DA IGREJA ADVENTISTA DO SÉTIMO DIA, com sede em São Paulo-SP, à Rua Gabriele D'Annuzio nº 246, inscrita no CGC- sob nº 43.586.122/0001-14, pelo valor de NCr\$ 4.931,00 (moeda da época) e valor venal de CR\$ 243.687,00. (Conf.NDS)AL.-

A Esc.Aut. *Alexandra Cristina Felipe Degaspere* (ALEXANDRA CRISTINA FELIPE DEGASPARE)

R.02/112.666, em 08 de setembro de 1993.-

TÍTULO: ADJUDICAÇÃO.-

De conformidade com a Carta de Adjudicação dada e passada nesta cidade, em 07/08/1989, pelo 2º Ofício Cível local, devidamente assinada pelo MM.Juiz de Direito da 2ª Vara Cível, desta Comarca, Dr. Antonio de Almeida Sampaio, extraída dos Autos nº 466/82 de Arrolamento, dos bens deixados por falecimento de MARRUM CHEGURI LUCCAS, também conhecida por MARINA MARRUN LUCCAS e ou MARIA CHEGURI LUCCAS, consta que por R. Sentença prolatada em 08/03/1989 pelo mesmo MM.Juiz de Direito da 2ª Vara Cível local, a qual transitou em julgado em 15/06/1989, A PARTE IDEAL DE 2/36 ou 1/18 do imóvel desta matrícula, FOI ADJUDICADA à cessionária ASSOCIAÇÃO PAULISTA DA IGREJA ADVENTISTA DO SÉTIMO DIA, com sede em São Paulo-SP, à Rua Gabriele D'Annuzio nº 246, inscrita no CGC- sob número :-

continua fls.02

Valide este documento clicando no link a seguir: <https://assinador-web.onr.org.br/docs/XMLX6-PM2QK-28TJX-7HBL7>

Documento assinado digitalmente  
www.registradores.onr.org.br

Serviço de Atendimento  
Eletrônico Compartilhado



Valide aqui  
este documento

CNM 113274.2.0112666-88

MATRÍCULA

112.666

FOLHA

-02-

**3.0 CARTÓRIO DE REGISTRO DE IMÓVEIS  
CAMPINAS - SP**

LIVRO N. 2 = REGISTRO GERAL

*Deleg*

43.586.122/0001-14, pelo valor de Cr\$ 82.164,94 (moeda da -  
época) e valor venal de CR\$ 121.844,00. (Conf.NDS)AL.-  
A Esc.Aut. *Alexandra Degaspere* (ALEXANDRA CRISTINA FELIPE DEGASPARE)

Av.03/112.666, em 08 de setembro de 1993.-  
De conformidade com Certidão de Casamento nº 3.851 às fls.  
135vº do Lº B-46, expedida em 22/10/1974, pelo Cartório do  
Registro Civil de Bragança Paulista-SP, acostada às fls.03  
da Carta de Adjudicação a seguir registrada, o co-proprietá-  
rio WILSON LUCCAS é casado pelo regime da comunhão de bens,  
com MARIA HELENA DE LIMA LUCCAS, desde 17/01/1957.  
(Conf.NDS)AL.-  
A Esc.Aut. *Alexandra Degaspere* (ALEXANDRA CRISTINA FELIPE DEGASPARE).-

R.04/112.666, em 08 de setembro de 1993.-  
TÍTULO: ADJUDICAÇÃO.-  
De conformidade com a Carta de Adjudicação dada e passada -  
nesta cidade, em 07/08/1989, pelo 2º Ofício Cível local, de-  
vidamente assinada pelo MM.Juiz de Direito da 2ª Vara Cível,  
desta Comarca, Dr. Antonio de Almeida Sampaio, extraída dos  
Autos nº 467/82 de Arrolamento, dos bens deixados por faleci-  
mento de WILSON LUCCAS, consta que por R.Sentença prolatada  
em 08/03/1989, pelo mesmo MM.Juiz de Direito da 2ª Vara Cí-  
vel local, a qual transitou em julgado em 04/05/1989, A PAR-  
TE IDEAL DE 1/36 do imóvel desta matrícula, FOI ADJUDICADA à  
cessionária ASSOCIAÇÃO PAULISTA DA IGREJA ADVENTISTA DO SÉTI-  
MO DIA, com sede em São Paulo-SP, à Rua Gabriele D'Annunzio  
nº 246, inscrita no CGC- 43.586.122/0001-14, pelo valor de  
Cr\$ 41.082,47 (moeda da época) e valor venal de CR\$ ---  
60.922,00. (Conf.NDS)AL.-  
A Esc. Aut. *Alexandra Degaspere* (ALEXANDRA CRISTINA FELIPE DEGASPARE).

vide verso

Valide este documento clicando no link a seguir: <https://assinador-web.onr.org.br/docs/XMLX6-PM2QK-28TJX-7HBL7>Documento assinado digitalmente  
[www.registradores.onr.org.br](http://www.registradores.onr.org.br)saec  
Serviço de Atendimento  
Eletrônico Compartilhado

Valide aqui  
este documento

CNM 113274.2.0112666-88

MATRÍCULA

112.666

FOLHA

-02-

VERSO

Av.05/112.666, em 08 de setembro de 1993.-

De conformidade com requerimento assinado nesta cidade, em 20/05/1992, com firma reconhecida no 3º Cartório de Notas local, pediu-se averbar para ficar constando que, o estado civil da co-proprietária OLGA RODRIGUES LUCAS, à época da aquisição do imóvel, era de solteira, conforme Certidão de Casamento nº 219 às fls. 44vº do Lº B-06, expedida em 15/06/1992, pelo Cartório do Registro Civil do 3º Subdistrito local.

(Conf.NDS)AL.-

A Esc.Aut. *Alexandra Cristina Felipe Degaspere* (ALEXANDRA CRISTINA FELIPE DEGASPARE)

Av.06/112.666, em 08 de setembro de 1993.-

De conformidade com requerimento assinado nesta cidade, em 20/05/1992, com firma reconhecida no 3º Cartório de Notas local, pediu-se averbar para ficar constando que, a co-proprietária OLGA RODRIGUES LUCAS, teve seu estado civil alterado de solteira para casada, em virtude de ter contraído matrimônio com ROMEU CIOLFI, sob o regime da comunhão de bens, em 07/11/1940, passando ela assinar-se OLGA LUCAS CIOLFI, conforme Certidão de Casamento nº 219 às fls. 44vº do Lº B-06, expedida em 15/06/1992, pelo Cartório do Registro Civil do 3º Subdistrito local. (Conf.NDS)AL.-

A Esc.Aut. *Alexandra Cristina Felipe Degaspere* (ALEXANDRA CRISTINA FELIPE DEGASPARE)

R.07/112.666, em 08 de setembro de 1993.-

TÍTULO: ADJUDICAÇÃO.-

De conformidade com Carta de Adjudicação dada e passada nesta cidade, em 16/08/1988, pelo 6º Ofício Cível local, devidamente assinada pelo MM.Juiz de Direito da 6ª Vara Cível, desta Comarca, Dr. Luis Arlindo Feriani, extraída dos Autos nº 1564/82 de Arrolamento, dos bens deixados por falecimento de

continua fls. 03

Valide este documento clicando no link a seguir: <https://assinador-web.onr.org.br/docs/XMLX6-PM2QK-28TJX-7HBL7>

Valide aqui  
este documento

CNM 113274.2.0112666-88

MATRÍCULA  
112.666FOLHA  
-03-**3.0 CARTÓRIO DE REGISTRO DE IMÓVEIS  
CAMPINAS - SP**

LIVRO N. 2 = REGISTRO GERAL

*Delegado*

ROMEU CIOLFI, consta que por R.Sentença prolatada em --  
27/06/1988, pelo mesmo MM.Juiz de Direito da 6ª Vara Cível  
Local, a qual transitou em julgado em 11/08/1988, A PARTE -  
IDEAL DE 1/9 do imóvel objeto desta matrícula, FOI ADJUDICA-  
DA ã cessionária ASSOCIAÇÃO PAULISTA DE IGREJA ADVENTISTA DO  
SÉTIMO DIA, com sede ã Rua Gabriele D'Annuzio nº 246, em São  
Paulo-SP, inscrita no CGC- 43.586.122/0001-14, pelo valor de  
Cr\$ 321.376,44 (moeda da época) e valor venal de CR\$ ---  
243.687,00. (conf.NDS)AL.-

A Esc.Aut. *Alexandra Degaspere* (ALEXANDRA CRISTINA FELIPE DEGASPARE).-

R.08/112.666, em 08 de setembro de 1993.-

TÍTULO: ADJUDICAÇÃO.-

De conformidade com a Carta de Adjudicação dada e passada nes-  
ta cidade, em 16/09/1988, pelo 1º Ofício Cível local, devida-  
mente assinada pelo MM.Juiz de Direito da 1ª Vara Cível, des-  
ta Comarca, Dr. Walter Vieira, extraída dos Autos nº 982/70  
de Sobrepartilha, dos bens deixados por falecimento de MARIA  
DAS DORES LUCAS SALIN, também conhecida por MARIA RODRIGUES  
LUCAS SALIN, consta que por R.Sentença prolatada em ----  
04/07/1988, pelo MM.Juiz de Direito Substituto da 1ª Vara -  
Cível local, Dr. Jamil Miguel, a qual transitou em julgado -  
em 16/08/1988, A PARTE IDEAL DE 1/9 do imóvel objeto desta -  
matrícula, FOI ADJUDICADA ã cessionária ASSOCIAÇÃO PAULISTA  
DA IGREJA ADVENTISTA DO SÉTIMO DIA, com sede em São Paulo-SP,  
ã Rua Gabriele D'Annuzio nº 246, Brooklin Paulista, inscrita  
no CGC- 43.586.122/0001-14, pelo valor de Cr\$ 361.548,50 -  
(moeda da época) e valor venal de CR\$ 243.687,00.

(Conf.NDS)AL.-

> A Esc.Aut. *Alexandra Degaspere* (ALEXANDRA CRISTINA FELIPE DEGASPARE).

**O ATO ACIMA É O ÚLTIMO PRATICADO NESTA MATRÍCULA**

Campinas - SP, sexta-feira, 15 de março de 2024

Selo Digital: 1132743C300000092180124B

Ao Oficial:	R\$ 42,22
Ao Estado:	R\$ 12,00
Ao Sec.Fazenda:	R\$ 8,21
Ao Reg. Civil:	R\$ 2,22
Ao Trib. Just.:	R\$ 2,90
Ao Iss.:	R\$ 2,22
Ao Fedmp.:	R\$ 2,03
Total:	R\$ 71,80

**Protocolo: 683931**  
Para conferir a procedência deste  
documento efetue a leitura do QR  
Code impresso ou acesse o  
endereço eletrônico  
<https://selodigital.tjsp.jusbr>

Valide este documento clicando no link a seguir: <https://assinador-web.onr.org.br/docs/XMLX6-PM2QK-28TJX-7HBL7>Documento assinado digitalmente  
[www.registradores.onr.org.br](http://www.registradores.onr.org.br)saec  
Serviço de Atendimento  
Eletrônico Compartilhado





Valide aqui  
este documento

Valide este documento clicando no link a seguir: <https://assinador-web.onr.org.br/docs/XMLX6-PM2QK-28TJX-7HBL7>

**CERTIFICO**, que o imóvel objeto da presente cópia da Matrícula nº 112666 tem a sua situação com referência a alienação e constituições de ônus reais, ações reais ou pessoais reipersecutórias, integralmente noticiadas na presente. Extraída sob a forma de documento eletrônico mediante processo de certificação digital disponibilizada pela ICP – Brasil, nos termos da Medida Provisória n. 2.200-2 de 24 de agosto de 2001, devendo para validade ser conservada em meio eletrônico, bem como comprovada a autoria e integridade. Abrangendo a presente, apenas as mutações ocorridas até o dia útil imediatamente anterior a data da sua expedição. **CERTIFICO AINDA**, que a presente certidão foi extraída nos termos do art. 19, §1º, da Lei n. 6015/73. Dou fé, data abaixo indicada. Lucas Daniel dos Santos - Escrevente

Valide aqui  
este documento

CNM 113274.2.0112665-91

MATRICULA

112.665

FOLHA

-01-

**3.º CARTÓRIO DE REGISTRO DE IMÓVEIS  
CAMPINAS - SP**

LIVRO N. 2 = REGISTRO GERAL

IMÓVEL: UM PRÉDIO RESIDENCIAL sob nº 35 pela Rua Oscar Leite nesta cidade, assim descrito e caracterizado: medindo 7,20m de frente para a referida Rua, do lado direito 21,50m do lado esquerdo mede 21,50m e nos fundos 7,00m, confrontando dos lados com os prédios 31 e 47 e nos fundos com a Cia Paulista de Estradas de Ferro, atual FEPASA, perfazendo a área de - 152,65m<sup>2</sup>.-

REGISTRO ANTERIOR: TRº 1.996, Lº 3-A, fls. 276; TRºs 89.374, 89.375, 89.376, 89.377 e 89.379 às fls. 118 e 119 do Lº 3-AZ; e TRºs 99.204, 99.206, 99.208 e 99.210 e 99.214 às fls. 164 - do Lº 3-BF, deste Cartório.-

PROPRIETÁRIOS: 1- AURORA PUCCINELLI LUCAS, viúva, do lar, residente em Itú-SP; 2- FRANCISCO RODRIGUES LUCAS FILHO e s/m MARIA MOURA LUCAS, domiciliados em Santos-SP; 3- JOÃO SALIN e s/m MARIA RODRIGUES LUCAS SALIN; 4- ARNALDO RIGHETTO e s/m ORNIZIA RODRIGUES LUCAS RIGHETTO; 5- ANTONIO NUNES e s/m ADELIA RODRIGUES LUCAS NUNES; 6- CLODOMIRO RODRIGUES LUCAS; e 7- OLGA RODRIGUES LUCAS, domiciliados nesta cidade; 8- JOSÉ RODRIGUES LUCAS, domiciliado em Santos-SP; 9.1- MARRUM CHEGURE LUCAS ou MARINA CHEGURE LUCAS, viúva, 9.2- WILSON LUCAS, casado e 9.3- IALBA LUCAS, desquitada, na proporção de: 1/9 para cada um dos 8 primeiros; 1/18 para a de nº 9.1 e 1/36 para cada um dos demais (9.2 e 9.3).-

Campinas, 08 de setembro de 1993.-

O Oficial,

Fraterno de Melo Almada Jr.

- ESCRIVÃO -

R.01/112.665, em 08 de setembro de 1993.-

TÍTULO: ADJUDICAÇÃO.-

De conformidade com Carta de Adjudicação dada e passada nesta cidade, em 06/06/1991, pelo 7º Ofício Cível local, devidamente assinada pelo MM.Juiz de Direito Substituto da 7ª Vara  
vide verso

Valide este documento clicando no link a seguir: <https://assinador-web.onr.org.br/docs/NA8NR-FJF3A-LWGMJ-TGZTT>

.ONR

Documento assinado digitalmente  
[www.registradores.onr.org.br](http://www.registradores.onr.org.br)

saec

Serviço de Atendimento  
Eletrônico Compartilhado

Valide aqui  
este documento

CNM 113274.2.0112665-91

MATRÍCULA  
112.665FOLHA  
-01-  
VERSO

Cível local, Dr. Homero Maior, extraída dos Autos nº 1950/63 de Inventário dos bens deixados por falecimento de FRANCISCO RODRIGUES LUCAS FILHO, consta que por R.Sentença prolatada em 27/02/1991 pelo MM.Juiz de Direito da 2ª Vara Cível local, - Dr. Paulo Magalhães da Costa Coelho, a qual transitou em julgado em 29/04/1991, A PARTE IDEAL DE 1/9 do imóvel objeto desta matrícula, FOI ADJUDICADA à cessionária ASSOCIAÇÃO PAULISTA DA IGREJA ADVENTISTA DO SÉTIMO DIA, com sede em São Paulo-SP, à Rua Gabriele D'Annuzio nº 246, inscrita no CGC- nº 43.586.122/0001-14, pelo valor de NCr\$ 707,36 (moeda da época) e valor venal de CR\$ 243.687,00. (Conf.NDS)AL.-  
A Esc.Aut. *Alexandra Cristina Felipe Degaspere* (ALEXANDRA CRISTINA FELIPE DEGASPARE).

R.02/112.665, em 08 de setembro de 1993.-

TÍTULO: ADJUDICAÇÃO.-

De conformidade com Carta de Adjudicação dada e passada nesta cidade, em 07/08/1989, pelo 2º Ofício Cível local, devidamente assinada pelo MM.Juiz de Direito da 2ª Vara Cível, desta Comarca, Dr. Antonio de Almeida Sampaio, extraída dos Autos nº 466/82 de Arrolamento, dos bens deixados por falecimento de MARRUM CHEGURI LUCCAS, também conhecido por MARINA MARRUN LUCCAS e ou MARIA CHEGURI LUCCAS, consta que por R. Sentença prolatada em 08/03/1989 pelo mesmo MM.Juiz de Direito da 2ª Vara Cível local, a qual transitou em julgado em 15/06/1989, A PARTE IDEAL DE 2/36 ou 1/18 do imóvel desta matrícula, FOI ADJUDICADA à cessionária ASSOCIAÇÃO PAULISTA DA IGREJA ADVENTISTA DO SÉTIMO DIA, com sede em São Paulo-SP, à Rua Gabriele D'Annuzio nº 246, inscrita no CGC/MF- sob nº 43.586.122/0001-14, pelo valor de Cr\$ 28.454,16 (moeda da época) e valor venal de CR\$ 121.844,00. (Conf.NDS)AL.-

A Esc.Aut. *Alexandra Cristina Felipe Degaspere* (ALEXANDRA CRISTINA FELIPE DEGASPARE).

continua fls. 02

Valide este documento clicando no link a seguir: <https://assinador-web.onr.org.br/docs/NA8NR-FJF3A-LWGMJ-TGZTT>

ONR

Documento assinado digitalmente  
[www.registradores.onr.org.br](http://www.registradores.onr.org.br)

saec

Serviço de Atendimento  
Eletrônico Compartilhado



Valide aqui  
este documento

CNM 113274.2.0112665-91

MATRÍCULA

112.665

FOLHA

-02-

**3.º CARTÓRIO DE REGISTRO DE IMÓVEIS  
CAMPINAS - SP**

LIVRO N. 2 = REGISTRO GERAL

Av.03/112.665, em 08 de setembro de 1993.-

De conformidade com Certidão de Casamento nº 3.851 às fls. - 135vº do Lº B-46, expedida em 22/10/1974, pelo Cartório do Registro Civil de Bragança Paulista-SP, acostada às fls. 03 da Carta de Adjudicação a seguir registrada, o co-proprietário WILSON LUCCAS é casado pelo regime da comunhão de bens, com MARIA HELENA DE LIMA LUCCAS, desde 17/01/1957.-

(Conf.NDS)AL.-

A Esc.Aut. (ALEXANDRA CRISTINA FELIPE DEGASPARE).

R.04/112.665, em 08 de setembro de 1993.-

TÍTULO: ADJUDICAÇÃO.-

De conformidade com Carta de Adjudicação dada e passada nesta cidade, em 07/08/1989, pelo 2º Ofício Cível local, devidamente assinada pelo MM.Juiz de Direito da 2ª Vara Cível, desta Comarca, Dr. Antonio de Almeida Sampaio, extraída dos Autos nº 467/82 de Arrolamento, dos bens deixados por falecimento de WILSON LUCCAS, consta que por R.Sentença prolatada em 08/03/1989, pelo mesmo MM.Juiz de Direito da 2ª Vara Cível local, a qual transitou em julgado em 04/05/1989, A PARTE IDEAL DE 1/36 do imóvel desta matrícula, FOI ADJUDICADA à cessionária ASSOCIAÇÃO PAULISTA DA IGREJA ADVENTISTA DO SÉTIMO DIA, com sede em São Paulo-SP, à Rua Gabriele D'Annuzio nº 246, inscrita no CGC- 43.586.122/0001-14, pelo valor de Cr\$ 14.227,08. (moeda da época) e valor venal de CR\$ - 60.922,00. (Conf.NDS)AL.-

A Esc.Aut. (ALEXANDRA CRISTINA FELIPE DEGASPARE).

Av.05/112.665, em 08 de setembro de 1993.-

De conformidade com requerimento assinado nesta cidade, em 20/05/1992, com firma reconhecida no 3º Cartório de Notas lo-

vide verso

Valide este documento clicando no link a seguir: <https://assinador-web.onr.org.br/docs/NA8NR-FJF3A-LWGMJ-TGZTT>

.onr

Documento assinado digitalmente  
[www.registradores.onr.org.br](http://www.registradores.onr.org.br)

saec

Serviço de Atendimento  
Eletrônico Compartilhado

Valide aqui  
este documento

CNM 113274.2.0112665-91

MATRÍCULA

112.665

FOLHA

-02-

-VERSO-

cal, pediu-se averbar para ficar constando que, o estado civil da co-proprietária OLGA RODRIGUES LUCAS, à época da aquisição do imóvel, era de solteira, conforme Certidão de Casamento nº 219 às fls. 44vº do Lº B-06, expedida em 15/06/1992, pelo Cartório do Registro Civil do 3º Subdistrito local.

(conf.NDS)AL.

A Esc.Aut. *Alexandra Cristina Felipe Degaspere* (ALEXANDRA CRISTINA FELIPE DEGASPARE).

Av.06/112.665, em 08 de setembro de 1993.-

De conformidade com requerimento assinado nesta cidade, em 20/05/1992, com firma reconhecida no 3º Cartório de Notas local, pediu-se averbar para ficar constando que, a co-proprietária OLGA RODRIGUES LUCAS, teve seu estado civil alterado de solteira para casada, em virtude de ter contraído matrimônio com ROMEU CIOLFI, sob o regime da comunhão de bens, em -- 07/11/1940, passando ela assinar-se OLGA LUCAS CIOLFI, conforme Certidão de Casamento nº 219 às fls. 44vº do Lº B-06, expedida em 15/06/1992, pelo Cartório do Registro Civil do 3º Subdistrito local.

(Conf.NDS)AL.

A Esc.Aut. *Alexandra Cristina Felipe Degaspere* (ALEXANDRA CRISTINA FELIPE DEGASPARE).

R.07/112.665, em 08 de setembro de 1993.-

TÍTULO: ADJUDICAÇÃO.-

De conformidade com Carta de Adjudicação dada e passada nesta cidade, em 16/08/1988, pelo 6º Ofício Cível local, devidamente assinada pelo MM.Juiz de Direito da 6ª Vara Cível, desta Comarca, Dr. Luis Arlindo Feriani, extraída dos Autos nº - 1564/82 de Arrolamento, dos bens deixados por falecimento de ROMEU CIOLFI, consta que por R.Sentença prolatada em .. 27/06/1988, pelo mesmo MM.Juiz de Direito da 6ª Vara Cível -

continua fls. 03

Valide este documento clicando no link a seguir: <https://assinador-web.onr.org.br/docs/NA8NR-FJF3A-LWGMJ-TGZTT>

ONR

Documento assinado digitalmente  
[www.registradores.onr.org.br](http://www.registradores.onr.org.br)

saec

Serviço de Atendimento  
Eletrônico Compartilhado

Valide aqui  
este documento

CNM 113274.2.0112665-91

MATRÍCULA

112.665

FOLHA

-03-

**3.º CARTÓRIO DE REGISTRO DE IMÓVEIS  
CAMPINAS - SP**

LIVRO N. 2 ■ REGISTRO GERAL

local, a qual transitou em julgado em 11/08/1988, A PARTE - IDEAL DE 1/9 do imóvel objeto desta matrícula, FOI ADJUDICADA à cessionária ASSOCIAÇÃO PAULISTA DE IGREJA ADVENTISTA DO SÉTIMO DIA, com sede à Rua Gabriele D'Annunzio nº 246, em São Paulo-SP, inscrita no CGC- 43.586.122/0001-14, pelo valor de Cr\$ 111.293,44 (moeda da época) e valor venal de - CR\$ 243.687,00. (Conf.NDS)AL.-

A Esc.Aut. (ALEXANDRA CRISTINA FELIPE DEGASPARE).

R.08/112.665, em 08 de setembro de 1993.-

TÍTULO: ADJUDICAÇÃO.-

De conformidade com Carta de Adjudicação dada e passada nesta cidade, em 16/09/1988, pelo 1º Ofício Cível local, devidamente assinada pelo MM.Juiz de Direito da 1ª Vara Cível, desta Comarca, Dr. Walter Vieira, extraída dos Autos nº - 982/70 de Sobrepartilha, dos bens deixados por falecimento de MARIA DAS DORES LUCAS SALIN, também conhecida por MARIA RODRIGUES LUCAS SALIN, consta que por R.Sentença prolatada em 04/07/1988, pelo MM.Juiz de Direito Substituto da 1ª Vara Cível local, Dr. Jamil Miguel, a qual transitou em julgado em 16/08/1988, A PARTE IDEAL DE 1/9 do imóvel objeto desta matrícula, FOI ADJUDICADA à cessionária ASSOCIAÇÃO PAULISTA DA IGREJA ADVENTISTA DO SÉTIMO DIA, com sede em São Paulo-SP, à Rua Gabriele D'Annunzio nº 246, Brooklin Paulista, inscrita no CGC- 43.586.122/0001-14, pelo valor de Cr\$ ---- 125.205,12 (moeda da época) e valor venal de CR\$ --- 243.687,00. (Conf.NDS)AL.-

A Esc.Aut. (ALEXANDRA CRISTINA FELIPE DEGASPARE).

**O ATO ACIMA É O ÚLTIMO PRATICADO NESTA MATRÍCULA**

Campinas - SP, sexta-feira, 15 de março de 2024

Selo Digital: 1132743C300000092180024D

Ao Oficial.:	R\$ 42,22
Ao Estado.:	R\$ 12,00
Ao Sec.Fazenda.:	R\$ 8,21
Ao Reg. Civil.:	R\$ 2,22
Ao Trib. Just.:	R\$ 2,90
Ao Iss.:	R\$ 2,22
Ao Fedmp.:	R\$ 2,03
Total.:	R\$ 71,80

**Protocolo: 683930**  
Para conferir a procedência deste documento efetue a leitura do QR Code impresso ou acesse o endereço eletrônico <https://selodigital.tjsp.jusbr>

Valide este documento clicando no link a seguir: <https://assinador-web.onr.org.br/docs/NA8NR-FJF3A-LWGMJ-TGZTT>

.onr

Documento assinado digitalmente  
[www.registradores.onr.org.br](http://www.registradores.onr.org.br)

saec

Serviço de Atendimento  
Eletrônico Compartilhado





Valide aqui  
este documento

**CERTIFICO**, que o imóvel objeto da presente cópia da Matrícula nº 112665 tem a sua situação com referência a alienação e constituições de ônus reais, ações reais ou pessoais reipersecutórias, integralmente noticiadas na presente. Extraída sob a forma de documento eletrônico mediante processo de certificação digital disponibilizada pela ICP – Brasil, nos termos da Medida Provisória n. 2.200-2 de 24 de agosto de 2001, devendo para validade ser conservada em meio eletrônico, bem como comprovada a autoria e integridade. Abrangendo a presente, apenas as mutações ocorridas até o dia útil imediatamente anterior a data da sua expedição. **CERTIFICO AINDA**, que a presente certidão foi extraída nos termos do art. 19, §1º, da Lei n. 6015/73. Dou fé, data abaixo indicada. Lucas Daniel dos Santos - Escrevente

Valide este documento clicando no link a seguir: <https://assinador-web.onr.org.br/docs/NA8NR-FJF3A-LWGMJ-TGZTT>

Valide aqui  
este documento

CNM 113274.2.0112664-94

MATRÍCULA

112.664

FOLHA

-01-

**3.0 CARTÓRIO DE REGISTRO DE IMÓVEIS  
CAMPINAS - SP**

LIVRO N. 2 = REGISTRO GERAL

IMÓVEL: UM PRÉDIO RESIDENCIAL sob nº 31 pela Rua Oscar Leite, nesta cidade, assim descrito e caracterizado: medindo 7,40m de frente para a referida Rua, do lado direito mede 21,60m do lado esquerdo mede 21,50m e nos fundos 7,70m, confrontando - dos lados com os prédios 19 e 35 e nos fundos com a Cia Paulista de Estrada de Ferro, atual FEPASA, perfazendo a área de 162,70m².-

REGISTRO ANTERIOR: TRº 1.996, Lº 3-A, fls. 276; TRºs 89.374, 89.375, 89.376, 89.377 e 89.379 às fls. 118 e 119 do Lº 3-AZ; e TRºs 99.204, 99.206, 99.208 e 99.210, 99.214 às fls. 164 do Lº 3-BF, deste Cartório.-

PROPRIETÁRIOS: 1- AURORA PUCCINELLI LUCAS, viúva, do lar, residente em Itu-SP; 2- FRANCISCO RODRIGUES LUCAS FILHO e s/m MARIA MOURA LUCAS, domiciliados em Santos-SP; 3- JOÃO SALIN e s/m MARIA RODRIGUES LUCAS SALIN; 4- ARNANLDO RIGHETTO e s/m ORNIZIA RODRIGUES LUCAS RIGHETTO; 5- ANTONIO NUNES e s/m ADELIA RODRIGUES LUCAS NUNES; 6- CLODOMIRO RODRIGUES LUCAS; e 7- OLGA RODRIGUES LUCAS, domiciliados nesta cidade; 8- JOSE RODRIGUES LUCAS, domiciliado em Santos-SP; 9.1- MARRUM CHEGURE LUCAS ou MARINA CHEGURE LUCAS, viúva, 9.2- WILSON LUCAS, casado e 9.3- IALBA LUCAS, desquitada, na proporção de: 1/9 para cada um dos 8 primeiros; 1/18 para a de nº 9.1 e 1/36 para cada um dos demais (9.2 e 9.3).-

Campinas, 08 de setembro de 1993.-

0 Oficial, *[Assinatura]* *Braterno de Melo Almada Jr.*  
- ESCRIVÃO -

R.01/112.664, em 08 de setembro de 1993.-

TÍTULO: ADJUDICAÇÃO.-

De conformidade com Carta de Adjudicação dada e passada nesta cidade, em 06/06/1991, pelo 7º Ofício Cível local, devidamente assinada pelo MM.Juiz de Direito Substituto da 7ª Vara Cível

vide verso

Valide este documento clicando no link a seguir: <https://assinador-web.onr.org.br/docs/G2RY2-K7LES-QBZYH-HBRYW>

Documento assinado digitalmente  
www.registradores.onr.org.br

saec  
Serviço de Atendimento  
Eletrônico Compartilhado

Valide aqui  
este documento

CNM 113274.2.0112664-94

MATRÍCULA

112.664

FOLHA

-01-

-VERSO-

Local, Dr. Homero Maior, extraída dos Autos nº 1950/63 de -  
Inventário dos bens deixados por falecimento de FRANCISCO -  
RODRIGUES LUCAS FILHO, consta que por R.Sentença prolatada em  
27/02/1991 pelo MM.Juiz de Direito da 2ª Vara Cível local, -  
Dr. Paulo Magalhães da Costa Coelho, a qual transitou em jul-  
gado em 29/04/1991, A PARTE IDEAL DE 1/9 do imóvel objeto  
desta matrícula, FOI ADJUDICADA à cessionária ASSOCIAÇÃO PAU-  
LISTA DA IGREJA ADVENTISTA DO SÉTIMO DIA, com sede em São Pau-  
lo-SP, à Rua Gabriele D'Annuzio nº 246, inscrita no CGC- nº  
43.586.122/0001-14, pelo valor de NCz\$ 832,16 (moeda da épo-  
ca) e valor venal de CR\$ 243.687,00.

(conf.NDS)AU.-

A Esc.Aut. *Alexandra Cristina Felipe Degaspere* (ALEXANDRA CRISTINA FELIPE DEGASPARE)

R.02/112.664, em 08 de setembro de 1993.-

TÍTULO: ADJUDICAÇÃO.-

De conformidade com a Carta de Adjudicação dada e passada nes-  
ta cidade, em 07/08/1989, pelo 2º Ofício Cível local, devida-  
mente assinada pelo MM.Juiz de Direito da 2ª Vara Cível, des-  
ta Comarca, Dr. Antonio de Almeida Sampaio, extraída dos -  
Autos nº 466/82 de Arrolamento, dos bens deixados por faleci-  
mento de MARRUM CHEGURI LUCCAS, também conhecida por MARINA  
MARRUN LUCCAS e ou MARIA CHEGURI LUCCAS, consta que por R.Sen-  
tença prolatada em 08/03/1989 pelo mesmo MM.Juiz de Direito  
da 2ª Vara Cível local, a qual transitou em julgado em -  
15/06/1989, A PARTE IDEAL DE 2/36 ou 1/18 do imóvel objeto des-  
ta matrícula, FOI ADJUDICADA à cessionária ASSOCIAÇÃO PAULIS-  
TA DA IGREJA ADVENTISTA DO SÉTIMO DIA, com sede em São Paulo-  
SP, à Rua Gabriele D'Annuzio nº 246, inscrita no CGC- sob nº  
43.586.122/0001-14, pelo valor de Cr\$ 29.570,83 (moeda da épo-  
ca) e valor venal de CR\$ 121.844,00.- (Conf.NDS)AL.-

continua fls. 02

Valide este documento clicando no link a seguir: <https://assinador-web.onr.org.br/docs/G2RY2-K7LES-QBZYH-HBRYW>

ONR

Documento assinado digitalmente  
[www.registradores.onr.org.br](http://www.registradores.onr.org.br)

saec

Serviço de Atendimento  
Eletrônico Compartilhado



Valide aqui  
este documento

CNM 113274.2.0112664-94

MATRÍCULA

112.664

FOLHA

-02-

**3.0 CARTÓRIO DE REGISTRO DE IMÓVEIS  
CAMPINAS - SP**

LIVRO N. 2    ▫    REGISTRO GERAL

A Esc.Aut. *Alexandra Degaspere* (ALEXANDRA CRISTINA FELIPE DEGASPARE).

Av.03/112.664, em 08 de setembro de 1993.-

De conformidade com Certidão de Casamento nº 3.851 às fls. 135vº do Lº B-46, expedida em 22/10/1974, pelo Cartório do Registro Civil de Bragança Paulista-SP, acostada às fls. 03 da Carta de Adjudicação a seguir registrada, o co-proprietário WILSON LUCCAS é casado pelo regime da comunhão de bens, com MARIA HELENA DE LIMA LUCCAS, desde 17/01/1957.-  
(Conf.NDS)AL.-

A Esc.Aut. *Alexandra Degaspere* (ALEXANDRA CRISTINA FELIPE DEGASPARE).-

R.04/112.664, em 08 de setembro de 1993.-

TÍTULO: ADJUDICAÇÃO.-

De conformidade com Carta de Adjudicação dada e passada nesta cidade, em 07/08/1989, pelo 2º Ofício Cível local, devidamente assinada pelo MM.Juiz de Direito da 2ª Vara Cível, desta Comarca, Dr. Antonio de Almeida Sampaio, extraída dos Autos nº 467/82 de Arrolamento, dos bens deixados por falecimento de WILSON LUCCAS, consta que por R.Sentença prolatada em 08/03/1989, pelo mesmo MM.Juiz de Direito da 2ª Vara Cível local, a qual transitou em julgado em 04/05/1989, A PARTE - IDEAL DE 1/36 do imóvel objeto desta matrícula, FOI ADJUDICADA a cessionária ASSOCIAÇÃO PAULISTA DA IGREJA ADVENTISTA DO SÉTIMO DIA, com sede em São Paulo-SP, à Rua Gabriele D'Annunzio nº 246, inscrita no CGC- 43.586.122/0001-14, pelo valor de Cr\$ 14.785,41 (moeda da época) e valor venal de CR\$ ---- 60.922,00. (Conf.NDS)AL.-

A Esc.Aut. *Alexandra Degaspere* (ALEXANDRA CRISTINA FELIPE DEGASPARE)

Av.05/112.664, em 08 de setembro de 1993.-

vide verso

Valide este documento clicando no link a seguir: <https://assinador-web.onr.org.br/docs/G2RY2-K7LES-QBZYH-HBRYW>

.onr

Documento assinado digitalmente  
[www.registradores.onr.org.br](http://www.registradores.onr.org.br)

saec

Serviço de Atendimento  
Eletrônico Compartilhado

Valide aqui  
este documento

CNM 113274.2.0112664-94

MATRÍCULA  
112.664FOLHA  
- 02 -  
VERSO

De conformidade com requerimento assinado nesta cidade, em 20/05/1992, com firma reconhecida no 3º Cartório de Notas local, pediu-se averbar para ficar constando que, o estado civil da co-proprietária OLGA RODRIGUES LUCAS, à época da aquisição do imóvel, era de solteira, conforme Certidão de Casamento nº 219 às fls. 44vº do Lº B-06, expedida em 15/06/1992, pelo Cartório do Registro Civil do 3º Subdistrito local.

(Conf.NDS)AL.-

A Esc.Aut. *Alexandra Felipe Degaspere* (ALEXANDRA CRISTINA FELIPE DEGASPARE).

Av:06/112.664, em 08 de setembro de 1993.-

De conformidade com requerimento assinado nesta cidade, em 20/05/1992, com firma reconhecida no 3º Cartório de Notas local, pediu-se averbar para ficar constando que, a co-proprietária OLGA RODRIGUES LUCAS, teve seu estado civil alterado de solteira para casada, em virtude de ter contraído matrimônio com ROMEU CIOLFI, sob o regime da comunhão de bens, em 07/11/1940, passando ela assinar-se OLGA LUCAS CIOLFI, conforme Certidão de Casamento nº 219 às fls. 44vº do Lº B-06, expedida em 15/06/1992, pelo Cartório do Registro Civil do 3º Subdistrito local.

(Conf.NDS)AL.-

A Esc.Aut. *Alexandra Felipe Degaspere* (ALEXANDRA CRISTINA FELIPE DEGASPARE).

R.07/112.664, em 08 de setembro de 1993.-

TÍTULO: ADJUDICAÇÃO.-

De conformidade com Carta de Adjudicação dada e passada nesta cidade, em 16/08/1988, pelo 6º Ofício Cível local, devidamente assinada pelo MM.Juiz de Direito da 6ª Vara Cível, desta Comarca, Dr. Luis Arlindo Feriani, extraída dos Autos número 1564/82 de Arrolamento, dos bens deixados por falecimento de

continua fls. 03

Valide este documento clicando no link a seguir: <https://assinador-web.onr.org.br/docs/G2RY2-K7LES-QBZYH-HBRYW>

ONR

Documento assinado digitalmente  
[www.registradores.onr.org.br](http://www.registradores.onr.org.br)

saec

Serviço de Atendimento  
Eletrônico Compartilhado

Valide aqui  
este documento

CNM 113274.2.0112664-94

MATRÍCULA

112.664

FOLHA

-03-

**3.º CARTÓRIO DE REGISTRO DE IMÓVEIS  
CAMPINAS - SP**

LIVRO N. 2 • REGISTRO GERAL

ROMEU CIOLFI, consta que por R.Sentença prolatada em --  
27/06/1988, pelo mesmo MM.Juiz de Direito da 6ª Vara Cível -  
local, a qual transitou em julgado em 11/08/1988, A PARTE -  
IDEAL DE 1/9 do imóvel objeto desta matrícula, FOI ADJUDICADA  
ã cessionária ASSOCIAÇÃO PAULISTA DE IGREJA ADVENTISTA DO SÊ-  
TIMO DIA, com sede ã.Rua Gabriele D'Annuzio nº 246, em São -  
Paulo-SP, inscrita no CGC- 43.586.122/0001-14, pelo valor de  
Cr\$ 115.661,11 (moeda da época) e valor venal de CR\$ ----  
243.687,00. (Conf.NDS)AL.-  
A Esc.Aut. (ALEXANDRA CRISTINA FELIPE DEGASPARE).-

R.08/112.664, em 08 de setembro de 1993.-

TÍTULO: ADJUDICAÇÃO.-

De conformidade com Carta de Adjudicação dada e passada nes-  
ta cidade, em 16/09/1988, pelo 1º Ofício Cível local, devida-  
mente assinada pelo MM.Juiz de Direito da 1ª Vara Cível, des-  
ta Comarca, Dr. Walter Vieira, extraída dos Autos nº 982/70  
de Sobrepartilha, dos bens deixados por falecimento de MARIA  
DAS DORES LUCAS SALIN, também conhecida por MARIA RODRIGUES  
LUCAS SALIN, consta que por R.Sentença prolatada em --  
04/07/1988, pelo MM.Juiz de Direito Substituto da 1ª Vara -  
Cível local, Dr. Jamil Miguel, a qual transitou em julgado -  
em 16/08/1988, A PARTE IDEAL DE 1/9 do imóvel objeto desta ma-  
trícula, FOI ADJUDICADA ã cessionária ASSOCIAÇÃO PAULISTA DA  
IGREJA ADVENTISTA DO SÊTIMO DIA, com sede em São Paulo-SP, ã  
Rua Gabriele D'Annunzio nº 246, Brooklin Paulista, inscrita  
no CGC- 43.586.122/0001-14, pelo valor de Cr\$ 130.118,75 --  
(moeda da época) e valor venal de CR\$ 243.687,00.  
(Conf.NDS)AL.-

A Esc.Aut. (ALEXANDRA CRISTINA FELIPE DEGASPARE)

**O ATO ACIMA É O ÚLTIMO PRATICADO NESTA MATRÍCULA**Campinas - SP, sexta-feira, 15 de março de 2024  
1132743C300000092179524W

Ao Oficial.:	R\$ 42,22
Ao Estado.:	R\$ 12,00
Ao Sec.Fazenda.:	R\$ 8,21
Ao Reg. Civil.:	R\$ 2,22
Ao Trib. Just.:	R\$ 2,90
Ao Iss.:	R\$ 2,22
Ao Fedmp.:	R\$ 2,03
Total.:	R\$ 71,80

Selo Digital:

**Protocolo: 683929**  
Para conferir a procedência deste  
documento efetue a leitura do QR  
Code impresso ou acesse o  
endereço eletrônico  
<https://selodigital.tjsp.jus.br>

Valide este documento clicando no link a seguir: <https://assinador-web.onr.org.br/docs/G2RY2-K7LES-QBZYH-HBRYW>Documento assinado digitalmente  
[www.registradores.onr.org.br](http://www.registradores.onr.org.br)saec  
Serviço de Atendimento  
Eletrônico Compartilhado





Valide aqui  
este documento

Valide este documento clicando no link a seguir: <https://assinador-web.onr.org.br/docs/G2RY2-K7LES-QBZYH-HBRYW>

**CERTIFICO**, que o imóvel objeto da presente cópia da Matrícula nº 112664 tem a sua situação com referência a alienação e constituições de ônus reais, ações reais ou pessoais reipersecutórias, integralmente noticiadas na presente. Extraída sob a forma de documento eletrônico mediante processo de certificação digital disponibilizada pela ICP – Brasil, nos termos da Medida Provisória n 2.200-2 de 24 de agosto de 2001, devendo para validade ser conservada em meio eletrônico, bem como comprovada a autoria e integridade. Abrangendo a presente, apenas as mutações ocorridas até o dia útil imediatamente anterior a data da sua expedição. **CERTIFICO AINDA**, que a presente certidão foi extraída nos termos do art. 19, §1º, da Lei n. 6015/73. Dou fé, data abaixo indicada. Lucas Daniel dos Santos - Escrevente

Valide aqui  
este documento

CNM 113274.2.0112663-97

MATRÍCULA

112.663

FOLHA

-01-

**3.º CARTÓRIO DE REGISTRO DE IMÓVEIS  
CAMPINAS - SP**

LIVRO N. 2 = REGISTRO GERAL

*Lucy*

IMÓVEL: UM PRÉDIO RESIDENCIAL sob nº 19 pela Rua Oscar Leite, nesta cidade, assim descrito e caracterizado: medindo 16,10m de frente para a referida Rua, do lado direito mede 25,25m do lado esquerdo mede 21,60m e nos fundos 2,40m, confrontando do lado direito com o prédio 31, do lado esquerdo e nos fundos com a Cia Paulista de Estrada de Ferro, atual FEPASA, perfazendo a área de 300,00m<sup>2</sup>.-

REGISTRO ANTERIOR: TRº 1.996, Lº 3-A, fls. 276; TRºs 89.374, 89.375, 89.376, 89.377 e 89.379 às fls. 118 e 119 do Lº 3-AZ; e TRºs 99.204, 99.206, 99.208, 99.210 e 99.214 às fls. 164 do Lº 3-BF, deste Cartório.-

PROPRIETÁRIOS: 1- AURORA PUCCINELLI LUCAS, viúva, do lar, residente em Itu-SP; 2- FRANCISCO RODRIGUES LUCAS FILHO e s/m MARIA MOURA LUCAS, domiciliados em Santos-SP; 3- JOÃO SALIN e s/m MARIA RODRIGUES LUCAS SALIN; 4- ARNALDO RIGHETTO e s/m ORNIZIA RODRIGUES LUCAS RIGHETTO; 5- ANTONIO NUNES e s/m ADELIA RODRIGUES LUCAS NUNES; 6- CLODOMIRO RODRIGUES LUCAS; e 7- OLGA RODRIGUES LUCAS, domiciliados nesta cidade; 8- JOSÉ RODRIGUES LUCAS, domiciliado em Santos-SP; 9.1- MARRUM CHEGURE LUCAS ou MARINA CHEGURE LUCAS, viúva, 9.2- WILSON LUCAS, casado e 9.3- IALBA LUCAS, desquitada, na proporção de: 1/9 para cada um dos 8 primeiros; 1/18 para a de nº 9.1 e 1/36 para cada um dos demais (9.2 e 9.3).-

Campinas, 08 de setembro de 1993.-

0 Oficial, *Luiz Fernando* Fratetno de Melo Almada Jr.  
- ESCRIVÃO -

R.01/112.663, em 08 de setembro de 1993.-

TÍTULO: ADJUDICAÇÃO.-

De conformidade com Carta de Adjudicação dada e passada nesta cidade, em 06/06/1991, pelo 7º Ofício Cível local, devidamente assinada pelo MM.Juiz de Direito Substituto da 7ª Vara

vide verso

Valide este documento clicando no link a seguir: <https://assinador-web.onr.org.br/docs/NKD4E-X55WY-VFDX5-8T5JT>

Documento assinado digitalmente  
www.registradores.onr.org.br

saec  
Serviço de Atendimento  
Eletrônico Compartilhado

Valide aqui  
este documento

CNM 113274.2.0112663-97

MATRÍCULA  
112.663FOLHA  
-01-  
VERSO

Cível local, Dr. Homero Maior, extraída dos Autos nº 1950/63 de Inventário dos bens deixados por falecimento de FRANCISCO RODRIGUES: LUCAS FILHO, consta que por R.Sentença prolatada em 27/02/1991 pelo MM.Juiz de Direito da 2ª Vara Cível local, - Dr. Paulo Magalhães da Costa Coelho, a qual transitou em julgado em 29/04/1991, A PARTE IDEAL DE 1/9 do imóvel objeto desta matrícula, FOI ADJUDICADA à cessionária ASSOCIAÇÃO - PAULISTA DA IGREJA ADVENTISTA DO SÉTIMO DIA, com sede em São Paulo-SP, à Rua Gabriele D'Annuzio nº 246, inscrita no CGC- 43.586.122/0001-14, pelo valor de NCz\$ 1.371,00 (moeda da época) e valor venal de CR\$ 243.687,00. (Conf.NDS)AL.-

A Esc.Aut. *Alexandra Degaspere* (ALEXANDRA CRISTINA FELIPE DEGASPARE)

R.02/112.663, em 08 de setembro de 1993.-

TÍTULO: ADJUDICAÇÃO.-

De conformidade com a Carta de Adjudicação dada e passada nesta cidade, em 07/08/1989, pelo 2º Ofício Cível local, devidamente assinada pelo MM.Juiz de Direito da 2ª Vara Cível, desta Comarca, Dr. Antonio de Almeida Sampaio, extraída dos Autos nº 466/82 de Arrolamento, dos bens deixados por falecimento de MARRUM CHEGURI LUCCAS, também conhecida por MARINA MARRUM LUCCAS e ou MARIA CHEGURI LUCCAS, consta que por R.Sentença prolatada em 08/03/1989 pelo mesmo MM.Juiz de Direito da 2ª Vara Cível local, a qual transitou em julgado em 15/06/1989, A PARTE IDEAL DE 2/36 ou 1/18 do imóvel desta matrícula, FOI - ADJUDICADA à cessionária ASSOCIAÇÃO PAULISTA DA IGREJA ADVENTISTA DO SÉTIMO DIA, com sede em São Paulo-SP, à Rua Gabriele D'Annuzio nº 246, inscrita no CGC- 43.586.122/0001-14, pelo valor de Cr\$ 45.997,22 (moeda da época) e valor venal de - CR\$ 121.844,00.

(Conf.NDS)AL.-

continua fls. 02

Valide este documento clicando no link a seguir: <https://assinador-web.onr.org.br/docs/NKD4E-X55WY-VFDX5-8T5JT>



Documento assinado digitalmente  
[www.registradores.onr.org.br](http://www.registradores.onr.org.br)

saec

Serviço de Atendimento  
Eletrônico Compartilhado



Valide aqui  
este documento

CNM 113274.2.0112663-97

MATRICULA

112.663

FOLHA

-02-

**3.º CARTÓRIO DE REGISTRO DE IMÓVEIS  
CAMPINAS - SP**

LIVRO N. 2 = REGISTRO GERAL

A Esc.Aut. *Alexandra Cristina Felipe Degaspere* (ALEXANDRA CRISTINA FELIPE DEGASPARE).-

Av.03/112.663, em 08 de setembro de 1993.-

De conformidade com Certidão de Casamento nº 3.851 às fls. -  
135vº do Lº B-46, expedida em 22/10/1974, pelo Cartório do  
Registro Civil de Bragança Paulista-SP, acostada às fls. 03  
da Carta de Adjudicação a seguir registrada, o co-proprietário  
WILSON LUCCAS é casado pelo regime da comunhão de bens,  
com MARIA HELENA DE LIMA LUCCAS, desde 17/01/1957.

(Conf.NDS)AL.-

A Esc.Aut. *Alexandra Cristina Felipe Degaspere* (ALEXANDRA CRISTINA FELIPE DEGASPARE).-

R.04/112.663, em 08 de setembro de 1993.-

TÍTULO: ADJUDICAÇÃO.-

De conformidade com Carta de Adjudicação dada e passada nes-  
ta cidade, em 07/08/1989, pelo 2º Ofício Cível local, devida-  
mente assinada pelo MM.Juiz de Direito da 2ª Vara Cível, des-  
ta Comarca, Dr. Antonio de Almeida Sampaio, extraída dos Au-  
tos nº 467/82 de Arrolamento, dos bens deixados por faleci-  
mento de WILSON LUCCAS, consta que por R.Sentença prolatada  
em 08/03/1989, pelo mesmo MM.Juiz de Direito da 2ª Vara Cí-  
vel local, a qual transitou em julgado em 04/05/1989, A PAR-  
TE IDEAL DE 1/36 do imóvel desta matrícula, FOI ADJUDICADA à  
cessionária ASSOCIAÇÃO PAULISTA DA IGREJA ADVENTISTA DO SÉTIMO  
DIA, com sede em São Paulo-SP, à Rua Gabriele D'Annunzio nº  
246, inscrita no CGC- 43.586.122/0001-14, pelo valor de -  
Cr\$ 22.998,61 (moeda da época) e valor venal de CR\$ ----  
60.922,00. (Conf.NDS)AL.-

A Esc.Aut. *Alexandra Cristina Felipe Degaspere* (ALEXANDRA CRISTINA FELIPE DEGASPARE).-

Av.05/112.663, em 08 de setembro de 1993.-

vide verso

Valide este documento clicando no link a seguir: <https://assinador-web.onr.org.br/docs/NKD4E-X55WY-VFDX5-8T5JT>Documento assinado digitalmente  
[www.registradores.onr.org.br](http://www.registradores.onr.org.br)saec  
Serviço de Atendimento  
Eletrônico Compartilhado

Valide aqui  
este documento

CNM 113274.2.0112663-97

MATRÍCULA

112.663

FOLHA

-02-  
VERSO

De conformidade com requerimento assinado nesta cidade, em 20/05/1992, com firma reconhecida no 3º Cartório de Notas local, pediu-se averbar para ficar constando que, o estado civil da co-proprietária OLGA RODRIGUES LUCAS, à época da aquisição do imóvel, era de solteira, conforme Certidão de Casamento nº 219 às fls. 44vº do Lº B-06, expedida em 15/06/1992 pelo Cartório do Registro Civil do 3º Subdistrito local.

(Conf.NDS)AL.-

A Esc.Aut. *Alexandra Felipe Degaspere* (ALEXANDRA CRISTINA FELIPE DEGASPARE).

Av.06/112.663, em 08 de setembro de 1993.-

De conformidade com requerimento assinado nesta cidade, em 20/05/1992, com firma reconhecida no 3º Cartório de Notas local, pediu-se averbar para ficar constando que, a co-proprietária OLGA RODRIGUES LUCAS, teve seu estado civil alterado de solteira para casada, em virtude de ter contraído matrimônio com ROMEU CIOLFI, sob o regime da comunhão de bens, em -- 07/11/1940, passando ela assinar-se OLGA LUCAS CIOLFI, conforme Certidão de Casamento nº 219 às fls. 44vº do Lº B-06, expedida em 15/06/1992, pelo Cartório do Registro Civil do 3º Subdistrito local.

(Conf.NDS)AL.-

A Esc.Aut. *Alexandra Felipe Degaspere* (ALEXANDRA CRISTINA FELIPE DEGASPARE).

R.07/112.663, em 08 de setembro de 1993.-

TÍTULO: ADJUDICAÇÃO.-

De conformidade com Carta de Adjudicação dada e passada nesta cidade, em 16/08/1988, pelo 6º Ofício Cível local, devidamente assinada pelo MM.Juiz de Direito da 6ª Vara Cível, desta Comarca, Dr. Luis Arlindo Feriani, extraída dos Autos nº - 1564/82 de Arrolamento, dos bens deixados por falecimento de

continua fls. 03

Valide este documento clicando no link a seguir: <https://assinador-web.onr.org.br/docs/NKD4E-X55WY-VFDX5-8T5JT>

.onr

Documento assinado digitalmente  
[www.registradores.onr.org.br](http://www.registradores.onr.org.br)

saec

Serviço de Atendimento  
Eletrônico Compartilhado

Valide aqui  
este documento

CNM 113274.2.0112663-97

MATRÍCULA

112.663

FOLHA

-03-

**3.º CARTÓRIO DE REGISTRO DE IMÓVEIS  
CAMPINAS - SP**

LIVRO N. 2 - REGISTRO GERAL

ROMEU CIOLFI, consta que por R.Sentença prolatada em --  
27/06/1988, pelo mesmo MM.Juiz de Direito da 6ª Vara Cível lo-  
cal, a qual transitou em julgado em 11/08/1988, A PARTE IDEAL  
DE 1/9 do imóvel objeto desta matrícula, FOI ADJUDICADA ã -  
cessionária ASSOCIAÇÃO PAULISTA DE IGREJA ADVENTISTA DO SÉTI-  
MO DIA, com sede ã Rua Gabriele D'Annunzio nº 246, em São Pau-  
lo-SP, inscrita no CGC- 43.586.122/0001-14, pelo valor de -  
Cr\$ 179.911,11 (moeda da época) e valor venal de CR\$ ----  
243.687,00. (Conf.NDS)AL.-  
A Esc.Aut. (ALEXANDRA CRISTINA FELIPE DEGASPARE).-

R.08/112.663, em 08 de setembro de 1993.-

TÍTULO: ADJUDICAÇÃO.-

De conformidade com Carta de Adjudicação dada e passada nes-  
ta cidade, em 16/09/1988, pelo 1º Ofício Cível local, devida-  
mente assinada pelo MM.Juiz de Direito da 1ª Vara Cível, des-  
ta Comarca, Dr. Walter Vieira, extraída dos Autos nº 982/70  
de Sobrepartilha, dos bens deixados por falecimento de MARIA  
DAS DORES LUCAS SALIN, também conhecida por MARIA RODRIGUES  
LUCAS SALIN, consta que por R.Sentença prolatada em ---  
04/07/1988, pelo MM.Juiz de Direito Substituto da 1ª Vara -  
Cível local, Dr. Jamil Miguel, a qual transitou em julgado em  
16/08/1988, A PARTE IDEAL DE 1/9 do imóvel objeto desta matrí-  
cula, FOI ADJUDICADA ã cessionária ASSOCIAÇÃO PAULISTA DA  
IGREJA ADVENTISTA DO SÉTIMO DIA, com sede em São Paulo-SP,  
ã Rua Gabriele D'Annunzio nº 246, Brooklin Paulista, inscri-  
ta no CGC- 43.586.122/0001-14, pelo valor de Cr\$ 202.400,00  
(moeda da época) e valor venal de CR\$ 243.687,00.  
(Conf.NDS)AL.-

> A Esc.Aut. (ALEXANDRA CRISTINA FELIPE DEGASPARE)

**O ATO ACIMA É O ÚLTIMO PRATICADO NESTA MATRÍCULA**

Campinas - SP, sexta-feira, 15 de março de 2024

Selo Digital: 1132743C300000092179424Y

Ao Oficial.:	R\$ 42,22
Ao Estado.:	R\$ 12,00
Ao Sec.Fazenda.:	R\$ 8,21
Ao Reg. Civil.:	R\$ 2,22
Ao Trib. Just.:	R\$ 2,90
Ao Iss.:	R\$ 2,22
Ao Fedmp.:	R\$ 2,03
Total.:	R\$ 71,80

**Protocolo: 683928**  
Para conferir a procedência deste  
documento efetue a leitura do QR  
Code impresso ou acesse o  
endereço eletrônico  
<https://selodigital.tjsp.jusbr>

Valide este documento clicando no link a seguir: <https://assinador-web.onr.org.br/docs/NKD4E-X55WY-VFDX5-8T5JT>

ONR

Documento assinado digitalmente  
[www.registradores.onr.org.br](http://www.registradores.onr.org.br)

saec

Serviço de Atendimento  
Eletrônico Compartilhado





Valide aqui  
este documento

Valide este documento clicando no link a seguir: <https://assinador-web.onr.org.br/docs/NKD4E-X55WY-VFDX5-8T5JT>

**CERTIFICO**, que o imóvel objeto da presente cópia da Matrícula nº 112663 tem a sua situação com referência a alienação e constituições de ônus reais, ações reais ou pessoais reipersecutórias, integralmente noticiadas na presente. Extraída sob a forma de documento eletrônico mediante processo de certificação digital disponibilizada pela ICP – Brasil, nos termos da Medida Provisória n 2.200-2 de 24 de agosto de 2001, devendo para validade ser conservada em meio eletrônico, bem como comprovada a autoria e integridade. Abrangendo a presente, apenas as mutações ocorridas até o dia útil imediatamente anterior a data da sua expedição. **CERTIFICO AINDA**, que a presente certidão foi extraída nos termos do art. 19, §1º, da Lei n. 6015/73. Dou fé, data abaixo indicada. Lucas Daniel dos Santos - Escrevente

Valide aqui  
este documento

CNM 113274.2.0142456-55

MATRÍCULA

142456

FOLHA

1

**3º REGISTRO DE IMÓVEIS**  
**CAMPINAS - SP***Day* LIVRO Nº 2 - REGISTRO GERAL

IMÓVEL: UM PRÉDIO INDUSTRIAL sob nº 17 pela Rua Abolição, nesta cidade, e seu respectivo terreno, que corresponde ao Lote 01, assim descrito e caracterizado: confronta com a referida Rua, onde mede 20,75m; por um lado com a Companhia Paulista de Estrada de Ferro, onde mede 64,15m; numa face com frente para a Rua Oscar Leite, onde mede 24,05m; de outro com propriedade de José Salim, onde mede 41,10m e de outro lado e fundos com propriedade de Coroliano Oliveira Barbosa, onde mede respectivamente 32,70m e 14,00m, com a área de 1.561,80m².

Nº DO CONTRIBUINTE: 042.013.983.

REGISTRO ANTERIOR: TRº 5.793, às fls. 77 do Lº 3-E em 02/03/1944, deste Registro de Imóveis.

PROPRIETÁRIO: JOÃO JOSÉ ROSA, brasileiro, industrial, RG nº 5.698.462-SP, CPF nº 014.357.958-49, casado, residente nesta cidade.

Campinas, 26 de agosto de 2002.

O Oficial,

*Day**Fraterno de Melo Almada Jr.*  
- OFICIAL -

AV.01/142.456, em 26 de agosto de 2002.

O Imóvel objeto desta matrícula acha-se gravado com os seguintes ônus: ARRENDAMENTO em favor de Frigorífico Wilson do Brasil S/A, com sede em São Paulo-SP, conforme Inscrição 1.047, às fls. 78 do Lº 4-A em 07/02/1952; LOCAÇÃO em favor do Frigorífico Wilson do Brasil S/A, com sede em São Paulo-SP, conforme Inscrição 3.013, às fls 67 do Lº 4-C em 11/03/1957 e LOCAÇÃO em favor do Frigorífico Wilson do Brasil S/A, com sede em São Paulo-SP, conforme Inscrição 5.038, às fls. 23 do Lº 4-E em 13/03/1962, todas deste Registro de Imóveis.

A Escrevente

*Alexandra Leonetti*

Alexandra Leonetti.

AV.02/142.456, em 26 de agosto de 2002.

De conformidade com a Escritura Pública a seguir registrada, procede-se esta averbação para constar que o proprietário JOÃO JOSÉ ROSA é casado desde 26/06/1929 pelo regime da comunhão de bens, com ANNUNCIATA CONCEIÇÃO LEITE, conforme Certidão de Casamento nº 85, às fls. 3 do Lº 45-B, expedida em 28/07/1956 pelo Registro Civil de Ribeirão Preto-SP.

A Escrevente

*Alexandra Leonetti*

Alexandra Leonetti.

R.03/142.456, em 26 de agosto de 2002.

Vide Verso

Valide este documento clicando no link a seguir: <https://assinador-web.onr.org.br/docs/HQK75-5ZZGL-BT8H2-RQ4HK>

ONR

Documento assinado digitalmente  
[www.registradores.onr.org.br](http://www.registradores.onr.org.br)saec  
Serviço de Atendimento  
Eletrônico Compartilhado

Valide aqui  
este documento

CNM 113274.2.0142456-55

MATRÍCULA

142456

FOLHA

1  
VERSO

## TÍTULO: DOAÇÃO.

Por Escritura Pública lavrada no 6º Tabelionato local em 30/10/1987, às fls. 23 do Lº 106 e Escritura de Re-Ratificação lavrada no 5º Tabelionato local em 18/07/2002, às fls. 107 a 108 do Lº 796, os proprietários JOÃO JOSÉ ROSA, aposentado, RG nº 5.698.462-SP, CPF nº 014.357.958-49 e sua mulher ANNUNCIATA CONCEIÇÃO LEITE ROSA, também conhecida por ANNUNCIATA CONCEIÇÃO LEITE, do lar, RG nº 5.698.461-SP, CPF nº 014.357.958-49, brasileiros, casados pelo regime da comunhão de bens, antes da Lei 6.515/77, residentes e domiciliados nesta cidade, na Rua Proença nº 446, TRANSMITIRAM POR DOAÇÃO o imóvel objeto desta matrícula a GIAPHIRA APPARECIDA ROSA DE FARIA, professora de piano, RG nº 3.393.443-SP e seu marido PLINIO CONTE DE FARIA, advogado, RG nº 1.991.195-SP, brasileiros, casados pelo regime da comunhão de bens, antes da Lei 6.515/77, inscritos no CPF sob nº 074.280.498-49, residentes e domiciliados nesta cidade, na Rua Ferreira Penteado nº 611, apto. 202; AGLAI ROSA, brasileira, desquitada, professora, RG nº 1.986.080-SP, CPF nº 129.401.008-53, residente e domiciliada nesta cidade, na Rua Proença nº 446 e ANTONIO GILBERTO ROSA, do comércio, RG nº 2.414.156-SP e sua mulher JANICE NOGUEIRA ROSA, do lar, RG nº 2.881.207-SP, brasileiros, casados pelo regime da comunhão de bens, antes da Lei 6.515/77, inscritos no CPF sob nº 205.369.178-68, residentes e domiciliados nesta cidade, na Avenida da Saudade nº 326, pelo valor de Cz\$1.416.000,00 (m.e.). Valor Venal de R\$237.710,25.

A Escrevente

Alexandra Leonetti.

R.04/142.456, em 26 de agosto de 2002.

## TÍTULO: RESERVA DE USUFRUTO.

Pela Escritura Pública mencionada no R.03, os doadores JOÃO JOSÉ ROSA e sua mulher ANNUNCIATA CONCEIÇÃO LEITE ROSA, também conhecida por ANNUNCIATA CONCEIÇÃO LEITE, já qualificados, RESERVARAM PARA SI O USUFRUTO VITALÍCIO sobre o imóvel objeto desta matrícula, pelo valor de Cz\$708.000,00 (m.e.), acrescendo à parte do cônjuge supérstite a do que primeiro vier a falecer. Valor Venal de R\$118.855,12. (conf. PAZC)VANG.

A Escrevente

Alexandra Leonetti.

cont. fls. 02

Valide este documento clicando no link a seguir: <https://assinador-web.onr.org.br/docs/HQK75-5ZZGL-BT8H2-RQ4HK>



Valide aqui  
este documento

CNM 113274.2.0142456-55

MATRÍCULA  
142456FOLHA  
2**3º REGISTRO DE IMÓVEIS**  
**CAMPINAS - SP**

LIVRO Nº 2 - REGISTRO GERAL

AV.05/142.456, em 03 de abril de 2003.

De conformidade com o requerimento assinado nesta cidade, em 19/03/2003, com firma reconhecida no 5º Tabelionato de Notas local, procede-se esta averbação para ficar constando que fica CANCELADO O USUFRUTO objeto do R.04, em virtude dos falecimentos dos usufrutuários JOÃO JOSÉ ROSA, ocorrido em 12/03/2000, nesta cidade, conforme Certidão de Óbito nº 30.364, às fls. 161 vº do Lº C-118, expedida em 17/03/2000, pelo Registro Civil do 1º Subdistrito local, e de ANNUNCIATA CONCEIÇÃO LEITE ROSA, ocorrido em 13/03/2002, nesta cidade, conforme Certidão de Óbito nº 12670, às fls. 61 do Lº C-147, expedida em 22/03/2002, pelo Registro Civil do 2º Subdistrito local, ficando em consequência o imóvel livre e desembaraçado do referido ônus. (conf.PAZC)CBH.

A Escrevente Alexandra C.F.D.Teixeira.

AV.06/142.456, em 06 de Novembro de 2.006.

De conformidade com Formal de Partilha a seguir registrado, procede-se esta averbação de retificação nos termos da letra "g" do inciso I do artigo 213 da Lei 6.015/73, para ficar constando que o nome correto da proprietária é GLAPHIRA APPARECIDA ROSA DE FARIA e não como constou no R.03 desta matrícula, conforme Certidão de Casamento nº 2.817, às fls. 77 do Lº B-53, expedida em 24/05/2.000, pelo Registro Civil do 1º Subdistrito local, acostada às fls. 06 do referido Formal de Partilha.

A Escrevente, Thalita Maria Nakahashi.

R.07/142.456, em 06 de Novembro de 2.006.

TÍTULO: PARTILHA.

De conformidade com Formal de Partilha dado e passado nesta cidade em 05/07/2.006, pelo 3º Ofício da Família e Sucessões local, devidamente assinado pelo MM. Juiz de Direito da 3ª Vara da Família e Sucessões desta Comarca, Dr. Venilton Cavalcante Marrera, extraído dos Autos (Processo nº 114.01.2003.021973-0/000000-000, Ordem nº 4278/2005 de Inventário dos bens deixados pelo falecimento de GLAPHIRA APPARECIDA ROSA DE FARIA, que era inscrita no CPF/MF nº 074.280.498-49, consta que por R.Sentença prolatada em 23/03/2.006, pelo mesmo MM. Juiz de Direito da referida Vara, a qual transitou em julgado em 23/05/2.006, A PARTE IDEAL de 33,333% do imóvel objeto

Vide Verso

Valide este documento clicando no link a seguir: <https://assinador-web.onr.org.br/docs/HQK75-5ZZGL-BT8H2-RQ4HK>

ONR


Documento assinado digitalmente  
[www.registradores.onr.org.br](http://www.registradores.onr.org.br)SABC  
Serviço de Atendimento  
Eletrônico Compartilhado

Valide aqui  
este documento

CNM 113274.2.0142456-55

MATRÍCULA  
142.456FOLHA  
2  
VERSO

desta matrícula FOI PARTILHADO ao viúvo-meeiro PLINIO CONTI DE FARIA, residente e domiciliado nesta cidade, atualmente na Rua Regente Feijó n° 410, Apto. 33, Centro, já qualificado e aos herdeiros filhos: PLINIO CONTE DE FARIA JUNIOR, médico, RG n° 6.870.239-SSP/SP, CPF/MF n° 053.188.498-81, casado pelo regime da Comunhão Parcial de Bens, na vigência da Lei 6.515/77, com ANTONIA PAULA MARQUES DE FARIA, médica, RG n° 6.642.795-SSP/SP, CPF/MF n° 025.042.148-80, brasileiros, residentes e domiciliados nesta cidade, na Rua Diogo Prado n° 96, Apto. 91; JANE ROSA DE FARIA BERTINI, brasileira, enfermeira, RG n° 9.574.818-SSP/SP, CPF/MF n° 850.284.528-49, casada pelo regime da Comunhão Parcial de Bens, na vigência da Lei 6.515/77, com GIAN GASTONE BERTINI, norte americano, músico, filho de Robert Bertini e Jessie Bertini, residentes e domiciliados no estado da Pennsylvania-EUA-18.702, a 60 Mc Carragher ST.Wilkes Barre e JOYCE ROSA YANCEY, brasileira, secretária, RG n° 18.078.915-SSP/SP, CPF/MF n° 108.077.448-32, casada pelo regime da Comunhão Parcial de Bens, na vigência da Lei 6.515/77, com STEPHEN HENRY YANCEY, norte americano, filho de Henry Bennice Yancey e Elizabeth Yancey, residentes e domiciliados à 5648 Green Island Dr. Lake Worthy - FL. 33463-EUA, pelo valor de R\$128.987,09, sendo a presente partilha feita na proporção de 16,666% para o viúvo-meeiro e 5,555% para cada um dos herdeiros filhos. Valor venal de R\$202.679,20. (Conf. RL) ION.

A Escrevente,  Thalita Maria Nakahashi.

AV.08/142.456, em 03 de Outubro de 2.007.  
De conformidade com requerimento assinado nesta cidade em 11/09/2007, com firma reconhecida no 3° Tabelionato de Notas local, procede-se esta averbação para constar que os co-proprietários ANTONIO GILBERTO ROSA e JANICE NOGUEIRA ROSA tiveram seus estados civis alterados de casados para separados, nos termos da R.Sentença prolatada em 29/01/2004, pelo MM. Juiz de Direito da 1ª Vara Cível desta Comarca, Dr. Gilberto Luiz C. Franceschini, a qual transitou em julgado (Proc. 203/04), continuando a separanda a usar o mesmo nome de casada, ou seja, JANICE NOGUEIRA ROSA, conforme Certidão de Casamento n° 13.025, fls. 107 do L° B-54, expedida em 13/10/2006, pelo Registro Civil do 3° Subdistrito local. (Conf.LAA)PHRS.

Vide Folha 3

Valide este documento clicando no link a seguir: <https://assinador-web.onr.org.br/docs/HQK75-5ZZGL-BT8H2-RQ4HK>

Valide aqui  
este documento

CNM 113274.2.0142456-55

MATRÍCULA  
142456FOLHA  
3**3º REGISTRO DE IMÓVEIS**  
**CAMPINAS - SP**

LIVRO Nº 2 - REGISTRO GERAL

*Duy*O Substituto, *Thalita Maria Nakahashi* Pedro Sergio de Almeida.

AV.09/142.456, em 04 de junho de 2008.

De conformidade com a Escritura Pública adiante registrada, procede-se esta averbação para ficar constando que a co-proprietária AGLAI ROSA, teve seu estado civil alterado de desquitada para divorciada, nos termos da R.Sentença proferida em 02/08/1980, pelo MM. Juiz de Direito da 1ª Vara Cível desta Comarca, Dr. Walter Vieira, a qual transitou em julgado em 24/08/1982, conforme Certidão de Casamento nº 5590 às fls. 161 do Lº B-62, expedida em 19/10/2007, pelo Registro Civil do 1º Subdistrito local.

A Escrevente

Thalita Maria Nakahashi.

AV.10/142.456, em 04 de junho de 2008.

De conformidade com a Escritura Pública a seguir registrada, procede-se esta averbação para ficar constando que a co-proprietária JANE ROSA DE FARIA BERTINI, teve seu estado civil alterado de casada para divorciada, nos termos da R.Sentença proferida em 31/10/2007, pelo MM. Juiz de Direito da 1ª Vara da Família e das Sucessões desta Comarca, Dr. Luiz Antonio Alves Torrano, a qual transitou em julgado em 07/11/2007, voltando ela a assinar seu nome de solteira, qual seja, JANE ROSA DE FARIA, conforme Certidão de Casamento nº 12969, às fls. 141 do Lº B-136, expedida em 12/11/2007, pelo Registro Civil do 1º Subdistrito local.

A Escrevente

Thalita Maria Nakahashi.

R.11/142.456, em 04 de junho de 2008.

TÍTULO: VENDA E COMPRA.

Por Escritura Pública lavrada no 7º Tabelionato de Notas local em 27/11/2007, às fls. 311 do Lº 705, Re-Ratificada por outra, lavrada nas mesmas Notas em 16/04/2008, às fls. 160 do Lº 721, os proprietários AGLAI ROSA, divorciada; ANTONIO GILBETO ROSA, separado judicialmente, residente e domiciliado nesta cidade, atualmente na Rua Padre Vieira nº 880, 12º andar, apto. 121, Cambuí; JANICE NOGUEIRA ROSA, separada judicialmente; PLINIO CONTI DE FARIA, residente e domiciliado nesta cidade, atualmente na Rua Ferreira Penteado nº 611, apto. 202; PLINIO CONTE DE FARIA JUNIOR, assistido de sua mulher ANTONIA PAULA MARQUES DE

Vide Verso

Valide este documento clicando no link a seguir: <https://assinador-web.onr.org.br/docs/HQK75-5ZZGL-BT8H2-RQ4HK>

ONR

Documento assinado digitalmente  
[www.registradores.onr.org.br](http://www.registradores.onr.org.br)

saec

Serviço de Atendimento  
Eletrônico Compartilhado



Valide aqui  
este documento

CNM 113274.2.0142456-55

MATRÍCULA  
142.456FOLHA  
3  
VERSO

FARIA, residentes e domiciliados nesta cidade, atualmente na Rua Marubá n° 357, Alphaville; JANE ROSA DE FARIA BERTINI, também conhecida por JANE ROSA DE FARIA, divorciada e JOYCE ROSA YANCEY, assistida de seu marido STEPHEN HENRY YANCEY, autônomo, CPF. 232.755.928-66, todos já qualificados, TRANSMITIRAM POR VENDA o imóvel objeto desta matrícula a INSTITUIÇÃO PAULISTA ADVENTISTA DE EDUCAÇÃO E ASSISTENCIA SOCIAL, inscrita no CNPJ. sob n° 43.586.122/0001-14, com sede em Arthur Nogueira-SP., na Avenida Professora Magdalena Sanseverino Grosso n° 850, Jd. Rezek II, pelo valor de R\$636.000,00. (conf.PAZC)CBH. A Escrevente Thalita Maria Nakahashi.

**O ATO ACIMA É O ÚLTIMO PRATICADO NESTA MATRÍCULA**

**CERTIFICO**, que o imóvel objeto da presente cópia da Matrícula n° 142456 tem a sua situação com referência a alienação e constituições de ônus reais, ações reais ou pessoais reipersecutórias, integralmente noticiadas na presente. Extraída sob a forma de documento eletrônico mediante processo de certificação digital disponibilizada pela ICP – Brasil, nos termos da Medida Provisória n 2.200-2 de 24 de agosto de 2001, devendo para validade ser conservada em meio eletrônico, bem como comprovada a autoria e integridade. Abrangendo a presente, apenas as mutações ocorridas até o dia útil imediatamente anterior a data da sua expedição. **CERTIFICO AINDA**, que a presente certidão foi extraída nos termos do art. 19, §1º, da Lei n. 6015/73. Dou fé, data abaixo indicada. Lucas Daniel dos Santos - Escrevente

Valide este documento clicando no link a seguir: <https://assinador-web.onr.org.br/docs/HQK75-5ZZGL-BT8H2-RQ4HK>

Campinas - SP, sexta-feira, 15 de março de 2024

Selo Digital: 1132743C3000000092177524Y

Ao Oficial.:	R\$ 42,22
Ao Estado.:	R\$ 12,00
Ao Sec.Fazenda.:	R\$ 8,21
Ao Reg. Civil.:	R\$ 2,22
Ao Trib. Just.:	R\$ 2,90
Ao Iss.:	R\$ 2,22
Ao Fedmp.:	R\$ 2,03
Total.:	R\$ 71,80

**Protocolo: 683941**  
Para conferir a procedência deste documento efetue a leitura do QR Code impresso ou acesse o endereço eletrônico <https://selodigital.tjsp.jusbr>



Valide aqui  
este documento

CNM 113274.2.0119170-73

MATRÍCULA

119170

FOLHA

1

**3º CARTÓRIO DE REGISTRO DE IMÓVEIS**  
**CAMPINAS - SP****LIVRO Nº 2 - REGISTRO GERAL**

IMÓVEL: UMA CASA situada à Rua Abolição nº 45 e seu respectivo terreno e quintal, nesta cidade, assim descrito e caracterizado: possui uma porta e 2 janelas de frente, confrontando de ambos os lados com os prédios 27, 37 e 51 da mesma Rua, do espólio e pelos fundos com a herança de João Fontes.

Nº DO CONTRIBUINTE: 055.053.459.

REGISTRO ANTERIOR: TR9 3.311, fls. 12, L9 3-C em data de 07/05/1940, deste Serviço Registral.

PROPRIETÁRIOS: GILBERTO VIEIRA DA SILVA e s/mulher VIRGÍNIA FENTEADO VIEIRA, casados em comunhão de bens, antes da Lei 6515/77; JOÃO VIEIRA DA SILVA e s/mulher VERA LUCIA ALVES DA SILVA, casados em comunhão de bens, antes da Lei 6515/77; WALTER VIEIRA DA SILVA e s/mulher MARIA LUCIA VIEIRA DA SILVA, casados em comunhão de bens, antes da Lei 6515/77; LUIZ VIEIRA DA SILVA, que também assina LUIZ GONZAGA VIEIRA DA SILVA e s/mulher JOSEPHA DA CONCEIÇÃO FERREIRA VIEIRA DA SILVA, casados em comunhão de bens, antes da Lei 6515/77; WILSON VIEIRA DA SILVA, solteiro e WILLIAN VIEIRA DA SILVA, solteiro.

Campinas, 18 de março de 1996.

1º Oficial,

EDUARDO DE OLIVEIRA NASTRI  
Substituto do Oficial

R.01/119.170, em 18 de março de 1996.

TÍTULO: PARTILHA.

De conformidade com Formal de Partilha, dado e passado nesta cidade em 18/12/1995 pelo 1º Ofício Cível local, devidamente assinado pelo MM. Juiz de Direito da 1ª Vara Cível desta Comarca, Dr. Walter Vieira, extraído dos Autos nº 414/95 de Arrolamento, dos bens deixados por falecimentos de JOÃO VIEIRA DA SILVA E EMILIA SARTORI, que também era conhecida por EMILIA SERTORE e EMILIA SERTORI VIEIRA, consta que por R.Sentença prolatada em 09/11/1995 pelo mesmo MM. Juiz de Direito supra citado, a qual transitou em julgado em 11/12/1995, A PARTE IDEAL DE 1/6 do imóvel objeto desta matrícula FOI PARTILHADA aos herdeiros LUIS GONZAGA VIEIRA DA SILVA, também conhecido por LUIZ VIEIRA DA SILVA, executivo I (aposentado), RG número 5.163.600-SP, CPF nº 020.957.858-00, casado com JOSEPHA DA CONCEIÇÃO FERREIRA VIEIRA DA SILVA, funcionária pública, RG nº 2.215.469, CPF nº 197.716.228-20, residentes e domiciliados nesta cidade, à Rua Dr. Arnaldo de Carvalho nº 733, B.Bonfim; WALTER VIEIRA DA SILVA, também conhecido por VALTER VIEIRA DA SILVA, representante comercial,

vide verso

Valide este documento clicando no link a seguir: <https://assinador-web.onr.org.br/docs/7P5WU-ZEHMK-J8VJ6-JXTQV>

Valide aqui  
este documento

CNM 113274.2.0119170-73

MATRÍCULA

119170

FOLHA

1

VERSO

RG nº 2.597.873, CPF nº 229.935.333-00, casado com MARIA LUCIA VIEIRA DA SILVA, do lar, RG nº 2.688.300-4, CPF nº 075.701.118-77, residentes e domiciliados nesta cidade, à Rua Abolição nº 191, B.P.Preta, todos casados pelo regime da comunhão de bens, antes da Lei 6515/77 ; WILLIAM VIEIRA DA SILVA, solteiro, aposentado, RG nº 1.485.764-SP, - CPF nº 068.308.708-87, residente e domiciliado nesta cidade, à Rua Abolição nº 191, B. Ponte Preta e WILTON VIEIRA DA SILVA, solteiro, representante comercial, RG nº 6.890.392-SP, CPF nº 871.097.608-63, residente e domiciliado nesta cidade, à Rua Nilo Peçanha nº 130, Jd.Garcia, todos brasileiros, pelo valor de R\$ 2.318,99, sendo a presente partilha feita na proporção de 4,1666665% para cada um dos herdeiros, no valor de R\$ 579,74. Valor venal de R\$ 6.676,75.

(Conf LRCF) ACFD.

A ESCRIVENTE

ALEXANDRA LEONETTI

AV.02/119.170, em 29 de outubro de 1997.

De conformidade com a Carta de Sentença, dada e passada nesta cidade, em 25/04/1985, pelo 1º Ofício Cível local, devidamente assinada pelo MM. Juiz de Direito da 1ª Vara Cível desta Comarca, Dr. Walter Vieira, extraída dos autos nº 539/75 de Desapropriação, que figura como expropriante MUNICIPALIDADE DE CAMPINAS e expropriado WILSON VIEIRA DA SILVA & IRMÃOS ou sucessores, procede-se esta averbação para ficar constando que do imóvel objeto desta matrícula foi DESAPROPRIADA uma área de 59,25m²., em favor da MUNICIPALIDADE DE CAMPINAS, devidamente descrita e caracterizada na matrícula nº 125.711 aberta nesta data para esse fim, ficando a referida Carta de Sentença microfilmada neste Serviço Registral sob nº 222.762, nesta data. (conf.LAA)CBH.

A Escrevente

Alexandra Leonetti.

AV.03/119.170, em 16 de setembro de 1999.

De conformidade com R.Mandado de Averbação dado e passado nesta cidade em 31/08/1999, pelo 9º Ofício Cível local, devidamente assinado pela MMª Juíza de Direito Substituta da 9ª Vara Cível desta Comarca, Drª Gláucia Lacerda Mansutti, extraído dos autos da Ação de Retificação de Registro Imobiliário (processo 1.941/98), onde figura como

Vide Folha

2

Valide este documento clicando no link a seguir: <https://assinador-web.onr.org.br/docs/7P5WU-ZEHMK-J8VJ6-JXTQV>

ONR

Documento assinado digitalmente  
[www.registradores.onr.org.br](http://www.registradores.onr.org.br)saec  
Serviço de Atendimento  
Eletrônico Compartilhado

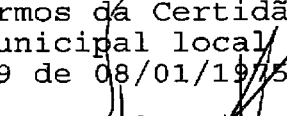


Valide aqui  
este documento

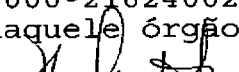
CNM 113274.2.0119170-73

MATRÍCULA  
119170FOLHA  
2**3º REGISTRO DE IMÓVEIS**  
**CAMPINAS - SP****LIVRO Nº 2 - REGISTRO GERAL**

requerente e requerido LUIZ GONZAGA VIEIRA DA SILVA, consta que por R. Sentença prolatada em 24/05/1999 pela MMª Juíza de Direito da referida Vara, Drª Mariella Ferraz de Arruda Pollice Nogueira, que transitou em julgado em 23/06/1999, foi determinada a presente averbação para constar que o remanescente do lote 02 que corresponde ao prédio 45 pela Rua Abolição possui a seguinte descrição: mede 8,60m de frente pela Rua Abolição; do lado direito 25,60m onde confronta com o terreno do prédio 39 pela mesma rua; do lado esquerdo 25,90m onde confronta com terreno do prédio 51 pela mesma rua e fundo 8,80m onde confronta com o terreno do prédio 26 pela Rua Oscar Leite, encerrando a área de 220,75m<sup>2</sup>, conforme Certidão gráfica nº 2219-C, nos termos da Certidão expedida em 10/03/1998 pela Prefeitura Municipal local e de acordo com Decreto Municipal nº 4.599 de 08/01/1975. (conf.LAA)CBH.

A Escrevente  Neusa Lima Ferreira.

AV.04/119.170, em 15 de setembro de 2000.  
Por requerimento assinado nesta cidade em 04/09/2000, com firma reconhecida no 5º Tabelionato local, procede-se esta averbação para ficar constando que o prédio nº 45 pela Rua Abolição, objeto desta matrícula, FOI DEMOLIDO em 18/12/1997, e seu terreno ficou designado pelo lote 02 da do quarteirão 1.162 do Cadastro Municipal, conforme Certidão expedida em 04/08/2000, pela Prefeitura Municipal local, quite com INSS, conforme Certidão Negativa de Débito-CND nº 123352000-21624002, expedida em 18/08/2000 pela agência local daquele órgão.

A Escrevente  Alexandra Leonetti.

R.05/119.170, em 15 de setembro de 2000.  
TÍTULO: ADJUDICAÇÃO.  
De conformidade com Carta de Adjudicação dada e passada nesta cidade em 08/03/1989 pelo 4º Ofício Cível local, devidamente assinada pela MMA. Juíza de Direito da 4ª Vara Cível local Dra. Meibel Farah, extraída dos Autos nº 1.763/87 de Arrolamento do Bens deixados por falecimento de WILSON VIEIRA DA SILVA, consta que por R.Sentença prolatada em 29/12/1988 pela mesma MMA. Juíza de Direito da referida Vara, a qual transitou em julgado em 17/02/1989 e Auto de Adjudicação datado de março de 1998, pela mesma MMA. Juíza de Direito, SUA PARTE IDEAL DE 1/6

Vide Verso

Valide este documento clicando no link a seguir: <https://assinador-web.onr.org.br/docs/7P5WU-ZEHMK-J8VJ6-JXTQV>

ONR

Documento assinado digitalmente  
[www.registradores.onr.org.br](http://www.registradores.onr.org.br)SAEC  
Serviço de Atendimento  
Eletrônico Compartilhado

Valide aqui  
este documento

CNM 113274.2.0119170-73

MATRÍCULA

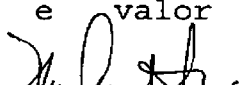
119.170

FOLHA

02

VERSO

no imóvel objeto desta matrícula FOI ADJUDICADA em favor de EMÍLIA SARTORE, brasileira, viúva, do lar, RG n° 9.903.091, CPF n° 365.358.428-00, residente e domiciliada nesta cidade, na Rua Abolição n° 191, pelo valor de Cz\$53.752,50 (m.e.) e valor venal de R\$2.960,29. (conf.PAZC)VAN.

A Escrevente  Alexandra Leonetti.

R.06/119.170, em 22 de novembro de 2.012.

TÍTULO: PARTILHA.

De conformidade com Formal de Partilha dado e passado nesta cidade, em 29/06/1.987, pelo 5° Ofício Cível local, devidamente assinado pelo MM. Juiz de Direito da 5ª Vara Cível desta Comarca, Dr. Anselmo Rodrigues, extraído dos Autos n° 1940/86, de Arrolamento dos bens deixados pelo falecimento de GÍLBERTO VIEIRA DA SILVA, consta que por R.Sentença prolatada em 15/04/1.987, pelo mesmo MM. Juiz de Direito da referida Vara, a qual transitou em julgado, A PARTE IDEAL CORRESPONDENTE A 1/6 do imóvel objeto desta matrícula FOI PARTILHADA a viúva-meeira: VERGINIA PENTEADO VIEIRA também conhecida por VIRGINIA PENTEADO VIEIRA, inscrito(a) no CPF/MF n° 412.446.058-91, portador(a) do RG n° 2979308, brasileira, do lar, aposentada, residente e domiciliada nesta cidade, na Rua Luiz Pereira Barreto, n° 130, Jardim Garcia; e ao herdeiro: WILTON VIEIRA DA SILVA, já qualificado, pelo valor de Cz\$3,07 (m.e). Sendo a presente Partilha, feita na proporção de 1/2 para a viúva e 1/2 para o herdeiro filho. Valor Venal de R\$31.990,12 (Valor Meação de R\$15.995,06). CC n° 3423.44.64.0248.01001.(Conf. AMB)LCS.

A Escrevente

Thalita Maria Nakahashi.

R.07/119.170, em 15 de agosto de 2.013.

TÍTULO: SOBREPARTILHA.

De conformidade com Formal de Partilha dado e passado nesta cidade, em 07/08/2.003, pelo 1° Ofício Cível local, devidamente assinado pela MMª. Juíza Substituta da 1ª Vara Cível desta Comarca, Drª. Karla Peregrino, e Aditamento dado e passado nesta cidade, em 25/06/2.013, pelo 1° Ofício da Família e das Sucessões local, assinado digitalmente pelo MM. Juiz de Direito da 1ª Vara da Família e das Sucessões desta Comarca, Dr. Luiz Antônio Alves Torrano, extraídos dos Autos n° 4388/02, de Sobrepilha dos bens deixados pelo falecimento de EMILIA SARTORI, que também era conhecida por EMILIA SARTORE, e era inscrito(a) no CPF/MF n° 365.358.428-00, consta que por

Vide Folha 003

Valide este documento clicando no link a seguir: <https://assinador-web.onr.org.br/docs/7P5WU-ZEHMK-J8VJ6-JXTQV>

Valide aqui  
este documento

CNM 113274.2.0119170-73

MATRÍCULA

119.170

FOLHA

003

**3º REGISTRO DE IMÓVEIS**  
**CAMPINAS - SP**

LIVRO Nº 2 - REGISTRO GERAL

R.Sentença prolatada em 08/04/2.003, pelo MM. Juiz de Direito da 1ª Vara Cível desta Comarca, Dr. Renato Siqueira de Pretto, a qual transitou em julgado em 30/04/2.003 e R.Despacho datado de 21/05/2.013, pelo MM. Juiz de Direito da 1ª Vara da Família e das Sucessões desta Comarca, Dr. Luiz Antônio Alves Torrano, A PARTE IDEAL CORRESPONDENTE A 1/6 do imóvel objeto desta matrícula FOI PARTILHADA aos herdeiros: LUIS GONZAGA VIEIRA DA SILVA, também conhecido por LUIZ VIEIRA DA SILVA, casado com JOSEPHA DA CONCEIÇÃO FERREIRA VIEIRA DA SILVA, portador(a) do RG nº 2215469-SSP/SP, funcionária pública aposentada, residentes e domiciliados nesta cidade, atualmente na Rua Eurico Gaspar Dutra, nº 150, Jardim Chapadão; WALTER VIEIRA DA SILVA, portador(a) do RG nº 2597873-SSP/SP, casado com MARIA LÚCIA VIEIRA DA SILVA, portador(a) do RG nº 26883004-SSP/SP; WILTON VIEIRA DA SILVA, residente e domiciliado nesta cidade, atualmente na Rua Luiz Pereira Barreto, nº 130, Jardim Garcia, todos já qualificados, pelo valor de R\$16.308,41. Sendo a presente Partilha, feita na proporção de 1/18 para cada um dos herdeiros. Valor Venal de R\$33.894,00. CC nº 3423.44.64.0248.01001.

A Escrevente

Crislane Cristina Baldone Alves.

AV.08/119.170, em 15 de agosto de 2.013.

De conformidade com Formal de Partilha a seguir registrado, procede-se esta averbação para constar que a co-proprietária VIRGINIA PENTEADO VIEIRA teve seu estado civil alterado de viúva para casada, em virtude de ter contraído matrimônio em 2ª Nupcias em 10/09/1.977, pelo regime da obrigatória separação de bens, de acordo com o artigo 258, parágrafo único, inciso II do Código Civil Brasileiro, com JOÃO DE ALMEIDA FILHO, passando ela a assinar VIRGINIA PENTEADO DE ALMEIDA, conforme Certidão de Casamento matrícula nº 121327 01 55 1977 2 00105 003 0002929 11, expedida em 15/08/2.013, pelo Registro Civil do 3º Subdistrito local.

A Escrevente

Crislane Cristina Baldone Alves.

R.09/119.170, em 15 de agosto de 2.013.

TÍTULO: ADJUDICAÇÃO.

De conformidade com a Carta de Adjudicação dada e passada nesta cidade, em 16/12/2.004, pelo 6º Ofício Cível local, devidamente assinada pelo MM. Juiz de Direito da 6ª Vara Cível desta Comarca, Dr. Gilberto Luiz C. Franceschini, extraída dos Autos nº 1448/2000, de Arrolamento dos bens deixados pelo falecimento de VIRGINIA PENTEADO DE ALMEIDA, que era inscrito(a) no CPF/MF

Vide Verso

Valide este documento clicando no link a seguir: <https://assinador-web.onr.org.br/docs/7P5WU-ZEHMK-J8VJ6-JXTQV>

ONR

Documento assinado digitalmente  
[www.registradores.onr.org.br](http://www.registradores.onr.org.br)saec  
Serviço de Atendimento  
Eletrônico Compartilhado



Valide aqui  
este documento

CNM 113274.2.0119170-73

MATRÍCULA

119.170

FOLHA

003

VERSO

nº 412.446.058-91, consta que por Auto de Adjudicação datado de de 03/10/2.003, e R.Sentença prolatada em 14/10/2.003, ambos pelo mesmo MM. Juiz de Direito da referida Vara, a qual transitou em julgado em 29/01/2.004, A PARTE IDEAL CORRESPONDENTE A 1/12 do imóvel objeto desta matrícula FOI ADJUDICADA ao herdeiro: WILTON VIEIRA DA SILVA, já qualificado, pelo valor de Cr\$1.004.619,46 (m.e). Valor Venal de R\$16.947,00. (Conf.DSS)LCS.

A Escrevente

Crislane Cristina Baldone Alves.

AV.10, em 01 de outubro de 2.013.

De conformidade com a Escritura Publica a seguir registrada, procede-se esta averbação de retificação nos termos da letra "g" do inciso I do artigo 213 da Lei 6.015/73, para ficar constando que o proprietário WILLIAN VIEIRA DA SILVA, atualmente é inscrito(a) no CPF/MF nº 719.863.408-72, e portador da Carteira de Identidade - RG nº 100510449-SSP-SP, conforme cópia autenticada do referido documento que fica arquivada digitalmente sob nº 485.678, nesta data e Registro de Imóveis.

A Escrevente

Crislane Cristina Baldone Alves.

R.11, em 01 de outubro de 2.013.

TÍTULO: VENDA E COMPRA.

Por Escritura Pública lavrada no Serviço Notarial e Registral do Distrito de Sousas, nesta cidade, às fls. 169/172 do Lº 00107, e Escritura de Retificação e Ratificação lavrada nas mesmas Notas, em 13/09/2.013, às fls. 371 a 374 do Lº 229, os proprietários LUIS GONZAGA VIEIRA DA SILVA, também conhecida por LUIS VIEIRA DA SILVA, executivo público NI aposentado, e sua mulher JOSEPHA DA CONCEIÇÃO FERREIRA VIERA DA SILVA, residentes e domiciliados nesta cidade atualmente na Rua Dr. Arnaldo de Carvalho, nº 733, Bonfim; WALTER VIEIRA DA SILVA, inscrito(a) no CPF/MF nº 229.935.338-00, portador(a) do RG nº 2597873-SSP/SP, vendedor, e sua mulher MARIA LUCIA VIEIRA DA SILVA, portador(a) do RG nº 26883004-SSP/SP; WILLIAN VIEIRA DA SILVA, inscrito(a) no CPF/MF nº 719.863.408-72, portador(a) do RG nº 100510449-SSP/SP; WILTON VIEIRA DA SILVA, maior, vendedor, residentes e domiciliados nesta cidade, atualmente na Rua Luiz Pereira Barreto, nº 130, Jardim Conceição, já qualificados, TRANSMITIRAM POR VENDA o imóvel objeto desta matrícula a MARCOS ROBERTO LANDUCCI, inscrito(a) no CPF/MF nº 054.768.228-01, portador(a) do RG nº 16574200-SSP/SP, brasileiro, comerciante, casado sob o regime da comunhão universal de bens, na vigência da Lei 6.515/77, nos termos da Escritura de Pacto Antenupcial sob nº 9.759 do Lº

Vide Folha 004

Valide este documento clicando no link a seguir: <https://assinador-web.onr.org.br/docs/7P5WU-ZEHMK-J8VJ6-JXTQV>Documento assinado digitalmente  
[www.registradores.onr.org.br](http://www.registradores.onr.org.br)Serviço de Atendimento  
Eletrônico Compartilhado

Valide aqui  
este documento

CNM 113274.2.0119170-73

MATRÍCULA  
119.170FOLHA  
004**3º REGISTRO DE IMÓVEIS**  
**CAMPINAS - SP**

LIVRO Nº 2 - REGISTRO GERAL

3-Reg.Aux., neste Registro de Imóveis, com DENISE DE LIMA LANDUCCI, portador(a) do RG nº 12792019-SSP/SP, brasileira, pedagoga, residentes e domiciliados nesta cidade, na Rua Guilherme de Almeida, nº 321, Jardim Conceição, Distrito de Sousas, pelo valor de R\$55.000,00. Valor Venal R\$203.364,03. (Conf.LAA)LCS/TCCC.

A Escrevente

Crislane Cristina Baldone Alves.

R.12, em 30 de outubro de 2013.

TÍTULO: VENDA E COMPRA.

Por Escritura Pública lavrada no 7º Tabelionato de Notas local, em 08/10/2013, às fls. 009 do Lº 957, os proprietários MARCOS ROBERTO LANDUCCI, e sua mulher DENISE DE LIMA LANDUCCI, inscrito(a) no CPF/MF nº 095.026.158-08, portador(a) do RG nº 127920195-SSP/SP, residentes e domiciliados nesta cidade, atualmente na Rua Abolição, nº 39, Ponte Preta, já qualificados, TRANSMITIRAM POR VENDA o imóvel objeto desta matrícula a CATARINA HELENA DE LIMA, inscrito(a) no CPF/MF nº 119.282.928-01, portador(a) do RG nº 12552316-SSP/SP, brasileira, solteira, maior, aposentada, residente e domiciliada nesta cidade, na Rua Atilio Miatto, nº 86, Vila Santana Sousas, pelo valor de R\$200.000,00. Valor Venal de R\$203.364,03. (Conf.PHR)GRGD/TCCC.

A Escrevente

Thalita Maria Nakahashi.

R.13, em 01 de agosto de 2016.

TÍTULO: VENDA E COMPRA.

Por Escritura Pública lavrada no 7º Tabelionato de Notas local, em 15/07/2016 às fls. 136 do Livro 1078, a proprietária CATARINA HELENA DE LIMA, inscrito(a) no CPF/MF nº 119.282.928-01, portador(a) do RG nº 125523166-SSP/SP, do lar, já qualificada, TRANSMITIU POR VENDA o imóvel objeto desta matrícula a INSTITUIÇÃO PAULISTA ADVENTISTA DE EDUCAÇÃO E ASSISTÊNCIA SOCIAL, inscrito(a) no CNPJ nº 43.586.122/0001-14, com sede em Artur Nogueira-SP, na Avenida Professora Magdalena Sanseverino Grosso, nº 850, Jardim Rezek, pelo valor de R\$634.000,00, pagos na seguinte forma: R\$1.000.000,00 (incluindo outros imóveis), que dão plena quitação e o restante de R\$900.000,00 (incluindo outros imóveis), será pago em 10 (dez) parcelas no valor de R\$90.000,00 cada uma, representada por 10 (dez) notas promissórias, com vencimento da primeira delas no dia 11/08/2016

Vide Verso

Valide este documento clicando no link a seguir: <https://assinador-web.onr.org.br/docs/7P5WU-ZEHMK-J8VJ6-JXTQV>

Valide aqui  
este documento

CNM 113274.2.0119170-73

MATRÍCULA

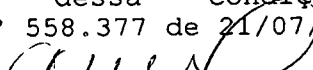
119.170

FOLHA

004

VERSO

e as demais no mesmo dia dos meses subsequentes. Sendo que a presente venda foi feita com **CLÁUSULA RESOLUTIVA**, conforme os Artigos 474 e 475 do Código Civil Brasileiro e que uma vez pago totalmente o saldo devedor, poderão a ora outorgada compradora, mediante a apresentação das Notas Promissórias devidamente quitadas requerer ao Oficial deste Registro de Imóveis, o cancelamento dessa condição resolutiva. (Conf.LAV) DAO. Prenotação nº 558.377 de 21/07/2016.

A Escrevente  Thais Cristiane da Costa Cruz.

### O ATO ACIMA É O ÚLTIMO PRATICADO NESTA MATRÍCULA

**CERTIFICO**, que o imóvel objeto da presente cópia da Matrícula nº 119170 tem a sua situação com referência a alienação e constituições de ônus reais, ações reais ou pessoais reipersecutórias, integralmente noticiadas na presente. Extraída sob a forma de documento eletrônico mediante processo de certificação digital disponibilizada pela ICP – Brasil, nos termos da Medida Provisória n. 2.200-2 de 24 de agosto de 2001, devendo para validade ser conservada em meio eletrônico, bem como comprovada a autoria e integridade. Abrangendo a presente, apenas as mutações ocorridas até o dia útil imediatamente anterior a data da sua expedição. **CERTIFICO AINDA**, que a presente certidão foi extraída nos termos do art. 19, §1º, da Lei n. 6015/73. Dou fé, data abaixo indicada. Lucas Daniel dos Santos - Escrevente

Valide este documento clicando no link a seguir: <https://assinador-web.onr.org.br/docs/7P5WU-ZEHMK-J8VJ6-JXTQV>

ONR

Documento assinado digitalmente  
[www.registradores.onr.org.br](http://www.registradores.onr.org.br)saec  
Serviço de Atendimento  
Eletrônico Compartilhado

Campinas - SP, sexta-feira, 15 de março de 2024

Selo Digital: 1132743C3000000921774240

Ao Oficial.:	R\$ 42,22
Ao Estado.:	R\$ 12,00
Ao Sec.Fazenda.:	R\$ 8,21
Ao Reg. Civil.:	R\$ 2,22
Ao Trib. Just.:	R\$ 2,90
Ao Iss.:	R\$ 2,22
Ao Fedmp.:	R\$ 2,03
Total.:	R\$ 71,80

**Protocolo: 683940**  
Para conferir a procedência deste documento efetue a leitura do QR Code impresso ou acesse o endereço eletrônico <https://selodigital.tjsp.jusbr>





Valide aqui  
este documentoMATRÍCULA  
47694FOLHA  
01

CNM 113274.2.0047694-34

**3.º CARTÓRIO DE REGISTRO DE IMÓVEIS**  
CAMPINAS - SP

LIVRO N. 2 - REGISTRO GERAL

IMÓVEL= Lote de terreno sob nº 1-A do quarteirão 1162 do --  
 Cadastro Municipal, bairro da Ponte Preta-com frente para a --  
 rua Abolição-medindo 11,00 ms defrente, 6,90 ms nos fundos, --  
 26,60 ms de um lado e 26,40 ms de outro lado, com a area de --  
 236,25 m2- confrontando com o lote 1 e quem de direito- c.c. --  
 055012936 na PM local-PROPRIETARIO=Coriolano Oliveira Barbo- --  
 sa-brasileiro e s/m Angelica Oliveira Barbosa ou Angelica --  
 Vieira da Silva, residentes nesta cidade- TITULO AQUISITIVO = --  
 transc. sob nº 5792 deste cartorio-Campinas, 06 de maio de --  
 1981-

*Maria Silvia Siqueira de Carvalho*  
 Oficial Maior Subst.

R.1. Em 06 de maio de 1981-Pela certidão extraída dos autos --  
 de Inventario de Coriolano Oliveira Barbosa e de Angelica Oli- --  
 veira Barbosa ou Angelica Vieira da Silva, em 27-11-80 do 3º --  
 oficio local (Autos 1365/73) foi atribuido ao Espolio de --  
 Aldo de Oliveira Barbosa, o imovel acima matriculado, pelo va- --  
 lor de cr\$ 425.250,00- V.V. cr\$ 858.000,00-A Esc. hab. *Isaura Cruz*

*Maria Silvia Siqueira de Carvalho*  
 Oficial Maior Subst.

R.2. Em 20 de agosto de 1982- Por certidão extraída dos autos --  
 de inventario dos bens deixados por falecimento de ALDO ==  
 OLIVEIRA BARBOSA do 4º oficio local (Autos 1126/78) de --

Valide este documento clicando no link a seguir: <https://assinador-web.onr.org.br/docs/M4RKL-KJ7Q6-Q9SJK-Y628R>Documento assinado digitalmente  
www.registradores.onr.org.brsaec  
Serviço de Atendimento  
Eletrônico Compartilhado

Valide aqui  
este documento

CNM 113274.2.0047694-34

MATRÍCULA


47694


FOLHA

01

VERSO

30/6/82 o imóvel da presente matrícula foi atribuído-  
 a viúva GENI SARNES BARBOSA e ao herdeiro ADÍLSON ==  
 OLIVEIRA BARBOSA na proporção de uma parte de cr\$ --  
 cr\$ 179.580,25 para a viúva e uma parte no valor de --  
 cr\$ 245.669,72- para o único herdeiro numa avaliação--  
 de cr\$ 425.250,00-V.V/cr\$ 2.810.170,00-AEsc.hab. - -

  
 Izaura Luzzi Duarte

  
 Of. Major Maria S. S. de Carvalho

AV.03/47.694, em 06 de junho de 2012.

De conformidade com requerimento assinado nesta cidade, em 04/04/2012, com firma reconhecida no 1º Tabelionato de Notas local, procede-se esta averbação para constar que o co-proprietário ADÍLSON OLIVEIRA BARBOSA teve seu estado civil alterado de solteiro para casado, em virtude de ter contraído matrimônio com PAULA QUAGLIARINI, pelo regime da comunhão parcial de bens em 03/12/1988, passando ela a assinar PAULA QUAGLIARINI BARBOSA, conforme cópia autenticada da Certidão de Casamento nº 16.826 do 1º B-149 às fls. 98, expedida em 03/12/1988, pelo Registro Civil do 1º Subdistrito local.

A Escrevente

Thalita Maria Nakahashi.

AV.04/47.694, em 06 de junho de 2012.

De conformidade com requerimento assinado nesta cidade, em 13/03/2012, com firma reconhecida no 1º Tabelionato de Notas local, procede-se esta averbação para constar que no imóvel objeto desta matrícula FOI EDIFICADO UM PRÉDIO COMERCIAL que recebeu o nº 39 pela Rua Abolição, nesta cidade, com área total construída de 51,62m²., nos termos do Habite-se expedido pela Prefeitura Municipal local em 18/03/1982, conforme Certidão expedida em 11/07/1997, pela referida Prefeitura, quite com o INSS, conforme Certidão Negativa de Débito - CND nº 434391,

Vide Folha 002

Valide este documento clicando no link a seguir: <https://assinador-web.onr.org.br/docs/M4RKL-KJ7Q6-Q9SJK-Y628R>

.ONR

Documento assinado digitalmente  
[www.registradores.onr.org.br](http://www.registradores.onr.org.br)

saec

Serviço de Atendimento  
Eletrônico Compartilhado

Valide aqui  
este documento

CNM 113274.2.0047694-34

MATRÍCULA  
47.694FOLHA  
002**3º REGISTRO DE IMÓVEIS**  
**CAMPINAS - SP**

LIVRO Nº 2 - REGISTRO GERAL

série H, expedida em 10/09/1997, pelo referido órgão.  
Atribuiu-se à construção o valor de R\$178.702,12.  
A Escrevente Thalita Maria Nakahashi.

AV.05/47.694, em 06 de junho de 2012.

De conformidade com a Escritura Pública a seguir registrada, procede-se esta averbação nos termos do Artigo 213, Inciso I, letra "b" da Lei 6.015/73, para constar que o imóvel objeto desta matrícula, atualmente confronta do lado direito com parte do terreno do prédio nº 17 pela Rua Abolição; do lado esquerdo com o terreno do prédio nº 51 pela citada rua e fundo com parte do terreno do prédio nº 17 pela citada rua e com parte do lote 24, conforme Certidão expedida em 15/05/2012 pela Prefeitura Municipal local, a qual fica arquivada digitalmente neste Registro de Imóveis sob nº 454.197, nesta data.

A Escrevente

Thalita Maria Nakahashi.

R.06/47.694, em 06 de junho de 2012.

TÍTULO: VENDA E COMPRA.

Por Escritura Pública lavrada no 2º Tabelionato de Notas local em 02/10/1997, às fls. 341 do Lº 809, apresentada para registro em forma de Certidão expedida pelas mesmas Notas em 30/03/2012, os proprietários GENI SARNES BARBOSA, inscrito(a) no CPF/MF nº 032.409.398-51, portador(a) do RG nº 228543071-SSP-SP., brasileira, viúva, do lar, residente e domiciliada nesta cidade, na Rua Guaiases nº 176 e ADÍLSON OLIVEIRA BARBOSA, inscrito(a) no CPF/MF nº 245.796.968-91, portador(a) do RG nº 5758055-SSP-SP., economista, assistido de sua mulher PAULA QUAGLIARINI BARBOSA, inscrito(a) no CPF/MF nº 111.247.218-51, portador(a) do RG nº 6996395-SSP-SP., do lar, brasileiros, casados pelo regime da comunhão parcial de bens, na vigência da Lei 6.515/77, residentes e domiciliados nesta cidade, na Rua Gabriel Penteado nº 460, TRANSMITIRAM POR VENDA o imóvel objeto desta matrícula a MARCOS ROBERTO LANDUCCI, inscrito(a) no CPF/MF nº 054.768.228-01, portador(a) do RG nº 16574200-SSP-SP., do comércio, e sua mulher DENISE DE LIMA LANDUCCI, inscrito(a) no CPF/MF nº 095.026.158-08, portador(a) do RG nº 12792019-SSP-SP., do lar, brasileiros, casados pelo regime da comunhão de bens, na vigência da Lei 6.515/77, nos termos da Escritura de Pacto Antenupcial registrada sob nº 9.759 no Lº 03 de Registro Auxiliar deste Registro de Imóveis, residentes e domiciliados nesta cidade, na Rua Guilherme de Almeida nº 32, Jd. Conceição, Distrito de Souzas, pelo valor de R\$50.000,00. Valor Venal de R\$178.702,12. (conf.DSS)CBH.

Vide Verso

Valide este documento clicando no link a seguir: <https://assinador-web.onr.org.br/docs/M4RKL-KJ7Q6-Q9SJK-Y628R>

ONR

Documento assinado digitalmente  
[www.registradores.onr.org.br](http://www.registradores.onr.org.br)

saec

Serviço de Atendimento  
Eletrônico Compartilhado



Valide aqui  
este documento

CNM 113274.2.0047694-34

MATRÍCULA

47.694

FOLHA

002

VERSO

A Escrevente

Thalita Maria Nakahashi.

AV.07/47.694, em 02 de abril de 2.013.

De conformidade com Escritura Pública a seguir registrada, procede-se esta averbação para ficar constando que o imóvel objeto desta matrícula acha-se cadastrado sob o nº 055.015.027/3423.44.64.0257.01001 na Prefeitura Municipal local, conforme Demonstrativo do Lançamento de IPTU referente ao presente exercício.

A Escrevente

Thalita Maria Nakahashi.

R.08/47.694, em 02 de abril de 2.013.

TÍTULO: VENDA E COMPRA.

Por Escritura Pública lavrada no 7º Tabelionato de Notas local, em 04/10/2.012, às fls. 015 do Lº 906, os proprietários MARCOS ROBERTO LANDUCCI, comerciante, e sua mulher DENISE DE LIMA LANDUCCI, portador(a) do RG nº 127920195-SSP/SP, professora, residentes e domiciliados nesta cidade, atualmente na Rua Abolição, nº 39, Ponte Preta, já qualificados, TRANSMITIRAM POR VENDA o imóvel objeto desta matrícula a CATARINA HELENA DE LIMA, inscrito(a) no CPF/MF nº 119.282.928-01, portador(a) do RG nº 12552316-SSP/SP, brasileira, solteira, maior, aposentada, residente e domiciliada nesta cidade, na Rua Atilio Miatto, nº 86, Vila Santana, Sousas, pelo valor de R\$178.000,00. Valor Venal R\$189.337,52. (Copnf.LAA)LCS/TCCC.

A Escrevente

Thalita Maria Nakahashi.

R.09, em 01 de agosto de 2.016.

TÍTULO: VENDA E COMPRA.

Por Escritura Pública lavrada no 7º Tabelionato de Notas local, em 15/07/2016 às fls. 136 do Livro 1078, a proprietária CATARINA HELENA DE LIMA, inscrito(a) no CPF/MF nº 119.282.928-01, portador(a) do RG nº 125523166-SSP/SP, do lar, já qualificada, TRANSMITIU POR VENDA o imóvel objeto desta matrícula a INSTITUIÇÃO PAULISTA ADVENTISTA DE EDUCAÇÃO E ASSISTÊNCIA SOCIAL, inscrito(a) no CNPJ nº 43.586.122/0001-14, com sede em Artur Nogueira-SP, na Avenida Professora Magdalena Sanseverino Grosso, nº 850, Jardim Rezek, pelo valor de R\$633.000,00, pagos na seguinte forma: R\$1.000.000,00 (incluindo outros imóveis), que dão plena quitação e o restante de R\$900.000,00 (incluindo outros imóveis), será pago em 10 (dez) parcelas no valor de R\$90.000,00 cada uma, representada por 10 (dez) notas

Vide Folha 003

Valide este documento clicando no link a seguir: <https://assinador-web.onr.org.br/docs/M4RKL-KJ7Q6-Q9SJK-Y628R>

Valide aqui  
este documento

CNM 113274.2.0047694-34

MATRÍCULA

47.694

FOLHA

003

**3º REGISTRO DE IMÓVEIS  
CAMPINAS - SP**

CNS/CNJ N° 11.327-4

LIVRO N° 2 - REGISTRO GERAL

promissórias, com vencimento da primeira delas no dia 11/08/2016 e as demais no mesmo dia dos meses subsequentes. Sendo que a presente venda foi feita com CLÁUSULA RESOLUTIVA, conforme os Artigos 474 e 475 do Código Civil Brasileiro e que uma vez pago totalmente o saldo devedor, poderão a ora outorgada compradora, mediante a apresentação das Notas Promissórias devidamente quitadas requerer ao Oficial deste Registro de Imóveis, o cancelamento dessa condição resolutive. (Conf.LAV) DAO. Prenotação n° 558.377 de 21/07/2016.

A Escrevente Thais Cristiane da Costa Cruz.

**O ATO ACIMA É O ÚLTIMO PRATICADO NESTA MATRÍCULA**

**CERTIFICO**, que o imóvel objeto da presente cópia da Matrícula n° 47694 tem a sua situação com referência a alienação e constituições de ônus reais, ações reais ou pessoais reipersecutórias, integralmente noticiadas na presente. Extraída sob a forma de documento eletrônico mediante processo de certificação digital disponibilizada pela ICP – Brasil, nos termos da Medida Provisória n 2.200-2 de 24 de agosto de 2001, devendo para validade ser conservada em meio eletrônico, bem como comprovada a autoria e integridade. Abrangendo a presente, apenas as mutações ocorridas até o dia útil imediatamente anterior a data da sua expedição. **CERTIFICO AINDA**, que a presente certidão foi extraída nos termos do art. 19, §1º, da Lei n. 6015/73. Dou fé, data abaixo indicada. Lucas Daniel dos Santos - Escrevente

Valide este documento clicando no link a seguir: <https://assinador-web.onr.org.br/docs/M4RKL-KJ7Q6-Q9SJK-Y628R>

Campinas - SP, sexta-feira, 15 de março de 2024

Selo Digital: 1132743C3000000921773242

Ao Oficial.:	R\$ 42,22
Ao Estado.:	R\$ 12,00
Ao Sec.Fazenda.:	R\$ 8,21
Ao Reg. Civil.:	R\$ 2,22
Ao Trib. Just.:	R\$ 2,90
Ao Iss.:	R\$ 2,22
Ao Fedmp.:	R\$ 2,03
Total.:	R\$ 71,80

**Protocolo: 683939**  
Para conferir a procedência deste documento efetue a leitura do QR Code impresso ou acesse o endereço eletrônico <https://selodigital.tjsp.jusbr>



Valide aqui  
este documento

MATRÍCULA

47693

FOLHA

01

CNM 113274.2.0047693-37

**3.º CARTÓRIO DE REGISTRO DE IMÓVEIS**  
CAMPINAS - SP

LIVRO N. 2 - REGISTRO GERAL

IMÓVEL= Lote de terreno sob nº lds quarteirão 1162 do Cadas-  
tro Municipal, bairro da Ponte Preta, com frentepara a rua  
Abolição medindo 11,10 ms de frente- 7,26 ms nos fundos, 27,44  
ms de um lado e 26,60 ms de outro, com a area de 238,35 m2,  
confrontando com o lote 1-A e quem de direito-c.c.055012936  
na PM local- PROPRIETARIO= Coriolano Oliveira Barbosa, brasi-  
leiro e s/m Angelica Oliveira Barbosa ou Angelica Vieira da  
Silva, residentes nesta cidade-TITULO AQUISITIVO= transac. sob  
nº 5792 deste cartorio-Campinas, 06 de maio de 1981

*Maria Silnia Siqueira de Carvalho*  
Oficial Maior Subst.

R.1. Em 06 de maio de 1981-Pela certidão extraída dos autos  
de Inventario de Coriolano Oliveira Barbosa e de Angelica  
Oliveira Barbosa ou Angelica Vieira da Silva, em 27/11/80  
do 3º oficio local (Autos 1365/73) foi atribuido a HOROS MA-  
RACINI BARBOSA, casado com MIRNA IGNACIO BARBOSA; e WALTER  
JULIANO, casado com ENEIDE BARBOSA JULIANO, brasileiros, resi-  
dentes nesta cidade, o imovel acima matriculado, pelo valôr de  
cr\$ 429.030,00 - v.v. cr\$ 858.060,00 - A Esc. hab.

*Suzana Cruzel Duarte*  
Oficial Maior Subst.

*Maria Silnia Siqueira de Carvalho*  
Oficial Maior Subst.

R.02/47.693 - Em 10 de março de 1997.

TITULO: VENDA E COMPRA.

Por Escritura Pública lavrada no 1º Tabelionato local, em  
27/01/1997, fls. 296, Lº 1.558, os proprietários WALTER  
JULIANO, do comércio, RG nº 2.770.749-SSP-SP, CPF número  
121.649.098-87 e sua mulher ENEIDE BARBOSA JULIANO, do  
vide verso

Valide este documento clicando no link a seguir: <https://assinador-web.onr.org.br/docs/APVM7-2XEY5-SES97-GY3TN>Documento assinado digitalmente  
www.registradores.onr.org.brSABC  
Serviço de Atendimento  
Eletrônico Compartilhado



Valide aqui  
este documento

CNM 113274.2.0047693-37

MATRÍCULA

47693

FOLHA

01

VERSO

lar, RG nº 4.552.884-SSP-SP, CPF nº 120.768.108-38, ambos brasileiros, casados sob o regime da comunhão de bens, antes da Lei nº 6.515/77, residentes e domiciliados nesta cidade, na Rua Lupércio Arruda Camargo nº 797, e HORUS MARACCINI BARBOSA, que também usa assinar e é conhecido por HOROS MARACINI BARBOSA, funcionário público aposentado, RG nº 2.574.282-SSP-SP, CPF nº 139.381.508-15, e sua mulher MIRNA IGNACIO BARBOSA, aposentada, RG nº 4.848.923-SSP-SP, CPF nº 021.914.908-91, ambos brasileiros, casados sob o regime da comunhão de bens, antes da Lei nº 6.515/77, residentes e domiciliados nesta cidade, na Rua Barão de Anhumas nº 152, apto. 53, TRANSMITIRAM POR VENDA o imóvel objeto desta matrícula a DCAMARGO SOLUÇÕES GRÁFICAS LTDA, com sede nesta cidade, na Rua Abolição nº 71, Bairro Ponte Preta, inscrita no CGC. 68.386.010/0001-40, pelo valor de R\$ 35.000,00.

(Conf.PAZC) SMC.

A Escrevente

Alexandra Leonetti.

AV.03/47.693, em 02 de agosto de 2.011.

De conformidade com Carta de Adjudicação a seguir registrada, procede-se esta averbação para constar que a proprietária DCAMARGO SOLUÇÕES GRÁFICAS LTDA, teve sua razão social alterada para DCAMARGO REPRESENTAÇÃO E PARTICIPAÇÃO LTDA, inscrito(a) no CNPJ nº 68.386.010/0001-40, com sede nesta cidade, na Rua Visconde de Taunay, nº 420, sala 28, Guanabara, conforme Alteração Contratual registrada na JUCESP sob o nº 034185/99.9 em 11/03/1989, nos termos da Certidão Específica expedida em 18/07/2.011, autenticidade nº 15551243, que fica arquivada digitalmente sob nº 434.605, neste Registro de Imóveis, nesta data.

O Substituto

Pedro Sérgio de Almeida.

R.04/47.693, em 02 de agosto de 2.011.

TÍTULO: ADJUDICAÇÃO.

De conformidade com Carta de Adjudicação, dada e passada nesta cidade em 07/04/2.011 pelo 1º Ofício Cível local, devidamente assinada pelo MM. Juiz de Direito da 1ª Vara Cível desta Comarca, Dr. Renato Siqueira de Pretto, extraída dos Autos (Proc. nº 114.01.2008.019308-0 - Ordem 823/08) de Adjudicação Compulsória requerida por MARCOS ROBERTO LANDUCCI, movida contra DCAMARGO REPRESENTAÇÃO E PARTICIPAÇÃO LTDA, consta que por R.Sentença prolatada em 01/12/2.009, pelo mesmo MM. Juiz de Direito da referida Vara local, a qual transitou em julgado em

Vide Folha 002

Valide este documento clicando no link a seguir: <https://assinador-web.onr.org.br/docs/APVM7-2XEY5-SES97-GY3TN>

Valide aqui  
este documento

CNM 113274.2.0047693-37

MATRÍCULA

47.693

FOLHA

002

**3º REGISTRO DE IMÓVEIS**  
**CAMPINAS - SP**

LIVRO Nº 2 - REGISTRO GERAL

04/02/2.010, o imóvel objeto desta matrícula foi ADJUDICADO a MARCOS ROBERTO LANDUCCI, inscrito(a) no CPF/MF nº 054.768.228-01, portador(a) do RG nº 16574200-SSP/SP, brasileiro, comerciante, casado pelo regime da comunhão de bens, na vigência da Lei 6.515/77, conforme Escritura de Pacto Antenupcial registrada sob nº 9.579, no Lº 3-Reg.Aux., de Registro de Imóveis, com DENISE DE LIMA LANDUCCI, inscrito(a) no CPF/MF nº 095.026.158-08, portador(a) do RG nº 127920195-SSP/SP, brasileira, pedagoga, residentes e domiciliados nesta cidade, na Rua Abolição, nº 39, Bairro Ponte Preta, pelo valor de R\$40.000,00. A transmitente apresentou a CND do INSS sob nº 035332011-21024030, emitida em 03/03/2.011, e a CCP-EN da Receita Federal, Código de Controle sob nº A742.6F4C.26DF.2C21, emitida em 03/03/2.011. Valor venal de R\$130.398,05. (Conf.RL) LCS.

O Substituto

Pedro Sérgio de Almeida.

R.05/47.693, em 02 de abril de 2.013.

TÍTULO: VENDA E COMPRA.

Por Escritura Pública lavrada no 7º Tabelionato de Notas local, em 04/10/2.012, às fls. 012 do Lº 906, os proprietários MARCOS ROBERTO LANDUCCI, e sua mulher DENISE DE LIMA LANDUCCI, professora, já qualificados, TRANSMITIRAM POR VENDA o imóvel objeto desta matrícula a CATARINA HELENA DE LIMA, inscrito(a) no CPF/MF nº 119.282.928-01, portador(a) do RG nº 12552316-SSP/SP, brasileira, solteira, aposentada, residente e domiciliada nesta cidade, na Rua Atilio Miatto, nº 86, Vila Santana, Sousas, pelo valor de R\$180.000,00. Valor Venal R\$191.187,54. CC nº 3423.44.64.0268.01001. (Conf. LAA) LCS/TCCC.

A Escrevente

Thalita Maria Nakahashi.

R.06, em 01 de agosto de 2.016.

TÍTULO: VENDA E COMPRA.

Por Escritura Pública lavrada no 7º Tabelionato de Notas local, em 15/07/2016 às fls. 136 do Livro 1078, a proprietária CATARINA HELENA DE LIMA, inscrito(a) no CPF/MF nº 119.282.928-01, portador(a) do RG nº 125523166-SSP/SP, do lar, já qualificada, TRANSMITIU POR VENDA o imóvel objeto desta matrícula a INSTITUIÇÃO PAULISTA ADVENTISTA DE EDUCAÇÃO E ASSISTÊNCIA SOCIAL, inscrito(a) no CNPJ nº 43.586.122/0001-14, com sede em Artur Nogueira-SP, na Avenida Professora Magdalena Sanseverino Grosso, nº 850, Jardim Rezek, pelo valor de R\$633.000,00, pagos

Vide Verso

Valide este documento clicando no link a seguir: <https://assinador-web.onr.org.br/docs/APVM7-2XEY5-SES97-GY3TN>

.onr

Documento assinado digitalmente  
[www.registradores.onr.org.br](http://www.registradores.onr.org.br)saec  
Serviço de Atendimento  
Eletrônico Compartilhado

Valide aqui  
este documento

CNM 113274.2.0047693-37

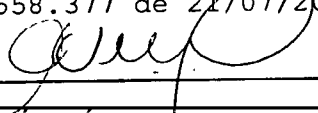
MATRÍCULA

47.693

FOLHA

002  
VERSO

na seguinte forma: R\$1.000.000,00 (incluindo outros imóveis), que dão plena quitação e o restante de R\$900.000,00 (incluindo outros imóveis), será pago em 10 (dez) parcelas no valor de R\$90.000,00 cada uma, representada por 10 (dez) notas promissórias, com vencimento da primeira delas no dia 11/08/2016 e as demais no mesmo dia dos meses subsequentes. Sendo que a presente venda foi feita com CLÁUSULA RESOLUTIVA, conforme os Artigos 474 e 475 do Código Civil Brasileiro e que uma vez pago totalmente o saldo devedor, poderão a ora outorgada compradora, mediante a apresentação das Notas Promissórias devidamente quitadas requerer ao Oficial deste Registro de Imóveis, o cancelamento dessa condição resolutiva. (Conf.LAV) DAO. Prenotação nº 558.377 de 21/07/2016.

A Escrevente  Thais Cristiane da Costa Cruz.

**O ATO ACIMA É O ÚLTIMO PRATICADO NESTA MATRÍCULA**

**CERTIFICO**, que o imóvel objeto da presente cópia da Matrícula nº 47693 tem a sua situação com referência a alienação e constituições de ônus reais, ações reais ou pessoais reipersecutórias, integralmente noticiadas na presente. Extraída sob a forma de documento eletrônico mediante processo de certificação digital disponibilizada pela ICP – Brasil, nos termos da Medida Provisória n 2.200-2 de 24 de agosto de 2001, devendo para validade ser conservada em meio eletrônico, bem como comprovada a autoria e integridade. Abrangendo a presente, apenas as mutações ocorridas até o dia útil imediatamente anterior a data da sua expedição. **CERTIFICO AINDA**, que a presente certidão foi extraída nos termos do art. 19, §1º, da Lei n. 6015/73. Dou fé, data abaixo indicada. Lucas Daniel dos Santos - Escrevente

Valide este documento clicando no link a seguir: <https://assinador-web.onr.org.br/docs/APVM7-2XEY5-SES97-GY3TN>

Campinas - SP, sexta-feira, 15 de março de 2024

Selo Digital: 1132743C3000000921772244

Ao Oficial.:	R\$ 42,22
Ao Estado.:	R\$ 12,00
Ao Sec.Fazenda.:	R\$ 8,21
Ao Reg. Civil.:	R\$ 2,22
Ao Trib. Just.:	R\$ 2,90
Ao Iss.:	R\$ 2,22
Ao Fedmp.:	R\$ 2,03
Total.:	R\$ 71,80

**Protocolo: 683938**  
Para conferir a procedência deste documento efetue a leitura do QR Code impresso ou acesse o endereço eletrônico <https://selodigital.tjsp.jusbr>





Valide aqui  
este documento

CNM 113274.2.0097837-52

MATRÍCULA

097837

FOLHA

-1-

**3.0 CARTÓRIO DE REGISTRO DE IMÓVEIS  
CAMPINAS - SP**

LIVRO N. 2 = REGISTRO GERAL

IMÓVEL:-Prédio à rua Alvaro Ribeiro nº 86, medindo o terreno inclusive a parte edificada 7,50ms de frente para a cidade da rua; tendo nos fundos a largura de 7,50ms; e da frente aos fundos, de um lado mede 24,05ms e de outro lado mede 23,98ms, confrontando respectivamente com os prédios nºs 74, 87, 71, 83, e Prédio nº 55 da rua Oscar Leite.-C.C.035.598.000.-PROPRIETÁRIOS:-PAULO FERNANDES AGUEIRO, e s/m. MARIA TEREZA SANCHO FERNANDES, brasileiros, casados no regime de com. de bens, antes da lei nº 6515/77, cic.352.019.088/53, residente nesta cidade, à rua General Carneiro nº 576, Bloco D, aptº 11.-TÍTULO AQUISITIVO:-Transc. nº 56.396 deste cartório.-Campinas 19 de Julho de 1.989.- A Escrivã Interina Maria Silvia Siqueira de Carvalho (Maria Silvia Siqueira de Carvalho). -

R.1.-Em 19 de Julho de 1.989.-Por Carta de Adjudicação extraída dos autos de Arrolamento dos bens deixados por falecimento de PAULO FERNANDES AGUEIRO, do Juízo de Direito, da 4ª Vara Cível desta Comarca (autos nº 129/88), de 16/03/89, homologado por sentença de 30/01/89, assinado pela MM.Juiza de Direito Drª Meibel Farah, o imóvel objeto da presente matrícula, foi ADJUDICADO, em favor de ELIANA AUGUSTO, brasileira, solteira, analista de métodos e sistemas, RG.7.709.328, e cic. 819.719.238/34, residente nesta cidade, à rua --

vide verso

Valide este documento clicando no link a seguir: <https://assinador-web.onr.org.br/docs/PAMM5-Z9CPU-W9U8J-XBW7Z>

Valide aqui  
este documento

CNM 113274.2.0097837-52


MATRÍCULA

097837

FOLHA

-1-

VERSO

Alvaro Ribeiro nº 258, pela avaliação de Cz\$ 285.000,00.-V.  
V.NCz\$ 2.492,92.- O escrevente autorizado   
(Ricardo Siqueira Camargo).

AV.02/97.837, em 18 de Maio de 2.004.

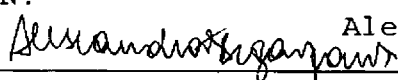
De conformidade com Escritura Pública a seguir registrada, procede-se esta averbação para constar que a proprietária ELIANA AUGUSTO, teve seu estado civil alterado de solteira para casada, em virtude de ter contraído matrimônio com JONATAS MANZOLLI, pelo regime da Comunhão de Bens em 11/09/1989, conforme Escritura de Pacto Antenupcial registrada sob nº 7.630, L° 03 - Reg. Aux., deste Registro de Imóveis, passando à assinar ELIANA AUGUSTO MANZOLLI, conforme Certidão de Casamento nº 24.935 do L° B-178, às fls. 152, expedida em 11/09/1989, pelo Registro Civil do 3° Subdistrito local, averbação esta, feita por indicação do referido Pacto Antenupcial.

A Escrevente,  Alexandra C.F.D. Teixeira.

R.03/97.837, em 18 de Maio de 2.004.

TÍTULO: VENDA E COMPRA.

Por Escritura Pública lavrada no 7° Tabelionato de Notas local, em 09/12/2.003, às fls. 389 do L° 568, os proprietários ELIANA AUGUSTO MANZOLLI, analista de métodos e sistemas, RG nº 7.709.328-SSP/SP, inscrita no CPF/MF nº 819.719.238-34 e seu marido JÔNATAS MANZOLLI, professor universitário, RG nº 7.705.528-SSP/SP, inscrito no CPF/MF nº 049.840.768-36, brasileiros, casados no regime da Comunhão de Bens, na vigência da Lei 6.515/77, conforme Escritura de Pacto Antenupcial registrada sob nº 7.630, L° 3 - Reg. Aux., deste Registro de Imóveis, residentes e domiciliados na Rua José de Toledo nº 17, Apto. 23, nesta cidade, TRANSMITIRAM POR VENDA o imóvel objeto desta matrícula a INSTITUIÇÃO PAULISTA ADVENTISTA DE EDUCAÇÃO E ASSISTÊNCIA SOCIAL, com sede na Avenida Professora Magdalena Sanseverino Grosso nº 850, Jardim Rezek II, em Artur Nogueira-SP, inscrita no CNPJ/MF sob o nº 43.586.122/0001-14, pelo valor de R\$50.000,00.

(Conf. PAZC) ION.  
A Escrevente,  Alexandra C.F.D. Teixeira.

**O ATO ACIMA É O ÚLTIMO PRATICADO NESTA MATRÍCULA**

Campinas - SP, sexta-feira, 15 de março de 2024

Selo Digital: 1132743C3000000921803247

Ao Oficial:	R\$ 42,22
Ao Estado:	R\$ 12,00
Ao Sec.Fazenda:	R\$ 8,21
Ao Reg. Civil:	R\$ 2,22
Ao Trib. Just.:	R\$ 2,90
Ao Iss.:	R\$ 2,22
Ao Fedmp.:	R\$ 2,03
Total:	R\$ 71,80

Protocolo: 683937

Para conferir a procedência deste documento efetue a leitura do QR Code impresso ou acesse o endereço eletrônico <https://selodigital.tjsp.jusbr>

Valide este documento clicando no link a seguir: <https://assinador-web.onr.org.br/docs/PAMM5-Z9CPU-W9U8J-XBW7Z>Documento assinado digitalmente  
[www.registradores.onr.org.br](http://www.registradores.onr.org.br)

saec

Serviço de Atendimento  
Eletrônico Compartilhado



Valide aqui  
este documento

Valide este documento clicando no link a seguir: <https://assinador-web.onr.org.br/docs/PAMM5-Z9CPU-W9U8J-XBW7Z>

**CERTIFICO**, que o imóvel objeto da presente cópia da Matrícula nº 97837 tem a sua situação com referência a alienação e constituições de ônus reais, ações reais ou pessoais reipersecutórias, integralmente noticiadas na presente. Extraída sob a forma de documento eletrônico mediante processo de certificação digital disponibilizada pela ICP – Brasil, nos termos da Medida Provisória n 2.200-2 de 24 de agosto de 2001, devendo para validade ser conservada em meio eletrônico, bem como comprovada a autoria e integridade. Abrangendo a presente, apenas as mutações ocorridas até o dia útil imediatamente anterior a data da sua expedição. **CERTIFICO AINDA**, que a presente certidão foi extraída nos termos do art. 19, §1º, da Lei n. 6015/73. Dou fé, data abaixo indicada. Lucas Daniel dos Santos - Escrevente



Valide aqui  
este documentoMATRÍCULA  
**23693**FOLHA  
**1**CNM 113274.2.0023693-63  
**3.º CARTÓRIO DE REGISTRO DE IMÓVEIS**  
CAMPINAS - SP

LIVRO N. 2 - REGISTRO GERAL

IMÓVEL: Prédio residencial, com seu respectivo terreno e quintal, sito, à rua Oscar Leite, 87, medindo o terreno inclusive a parte edificada 6,86m. de frente, 3,03m. de chanfro na confluencia das ruas Oscar Leite e Alvaro Ribeiro, por 16,50m. de um lado para a rua Alvaro Ribeiro e 18,52m. de outro lado, confrontando com José Steinberg, tendo nos fundos, a largura de 9,00m. confrontando com o mesmo José Steinberg, com a area de 165,50m<sup>2</sup>.- C.C. 5.004.100.- PROPRIETARIOS: ANTONIO MARQUES JORDÃO NETTO, industrial, RG. 4.856.754 e s/m.da. NEIDE BELODI JORDÃO, do lar, RG. 4.856.753, brasileiros, res. à Av. Dr. Moraes Sales, 1659, 10º and. aptº 103,-- CIC 552.903.888/34.- TITULO AQUISITIVO: Tr: 66.924 deste cartório.- Campinas, 8 de novembro de 1.978.- O ESCR. HABILITADO

*Joaquim Nelson de Oliveira* O OFICIAL *Alvares*  
*Joaquim Nelson de Oliveira*

R.1 **23693** <sup>Escrivento</sup>.- Campinas, 8 de novembro de 1.978.- TRANSMITENTES: Os proprietarios acima qualificados.- ADQUIRENTE: REGINALDO MENDES PINTO, brasileiro, solteiro maior, escrivão, residente à rua Dr. Ricardo, 620, RG.6.784.141, CIC. 552.903.888/34.- TITULO: COMPRA E VENDA.- FORMA DO TITULO: - Escr. de 21/7/78, do 7º Tab. local, (Lº 4 fls. 61).- VALOR: - Cr\$315.000,00.- O ESCR. HAB

O OFICIAL *Alvares* *Joaquim Nelson de Oliveira*  
Escrivento

R.2. 23693 - Em 03 de maio de 1.979. Pela escritura de 19/02/1979, do 7º Tab. local (Lº 11, fls. 89), o proprietário Reginaldo Mendes Pinto, brasileiro, solteiro, maior, escri-

vide verso

Valide este documento clicando no link a seguir: <https://assinador-web.onr.org.br/docs/MRH47-AWH8Z-44JEU-R6MNR>

ONR

Documento assinado digitalmente  
[www.registradores.onr.org.br](http://www.registradores.onr.org.br)SABC  
Serviço de Atendimento  
Eletrônico Compartilhado



Valide aqui  
este documento

CNM 113274.2.0023693-63

MATRÍCULA

23.693

FOLHA

02

**3.º CARTÓRIO DE REGISTRO DE IMÓVEIS**  
CAMPINAS - SP

LIVRO N. 2 - REGISTRO GERAL

cula à MAIR NOGUEIRA, brasileiro, solteiro, maior, mecânico, RG. 7.596.403 e CIC. 850.503.348/53; MARILDA NOGUEIRA, brasileira, solteira, maior, bancária, RG. 8.741.384 e CIC. 299.276.178/87; MARIZA NOGUEIRA, brasileira, solteira, maior, professora, RG. 6.754.531 e CIC. 475.538.808/25, residente e domiciliada a Rua Ramalho Ortigaõ, nº 89, Jardim Santa Genebra; MAURO NOGUEIRA, brasileiro, solteiro, maior, militar portador do RG. (M.E.X) 022.689.513/4 e CIC. 051.519.078/8, e MARINA NOGUEIRA DE LIMA, brasileira, do lar, portadora do RG. 6.841.925 e CIC. 192.050.906/20, casada pelo regime de comunhão de bens, antes da lei 6.515/77 com ANTONIO APARECIDO MATOS LIMA, residentes e domiciliados nesta cidade, à Rua Ramalho Ortigaõ, 89, Jardim Santa Genebra, pelo preço de Cr\$ 3.000.000,00. O Escr. aut. - *Caetanil Rodrigues*

Av.5-Em 13 de abril de 1989- Certifico que conforme certidão de casamento expedida pelo cartorio de Registro Civil de Sumaré- de 16/9/87 (Lº B-31 fls 124vºF nº 3669)-consta que: MAIR NOGUEIRA casou- se com OZIMARCIA CECILIA ALVES DUENAS- pelo regime de separação de bens obrigatoria- artº- 258- passando a contraente assinar- se OZIMARCIA CECILIA ALVES DUENAS NOGUEIRA= A Esc. aut. - *Osvaldo Truzzi Duarte*

Av.6-Em 13 de abril de 1989- Certifico que conforme certidão cont.verso

Valide este documento clicando no link a seguir: <https://assinador-web.onr.org.br/docs/MRH47-AWH8Z-44-JEU-R6MNR>Documento assinado digitalmente  
www.registradores.onr.org.brServiço de Atendimento  
Eletrônico Compartilhado



Valide aqui  
este documento

CNM 113274.2.0023693-63

MATRÍCULA

23693

FOLHA

02

VERSO

de casamento fornecida pelo cartorio de Registro Civil do -  
2º sub-distrito local, de 20/12/86 (Lº C-109, fls. 34, nº. 11854  
consta que: MAURO NOGUEIRA casou-se com REGINA LUCIA PICOLI  
FRANCISCO pelo regime de comunhão parcial de bens, após a lei  
6515/77, passando a contraente assinar-se REGINA LUCIA PICO-  
LI FRANCISCO NOGUEIRA= A Esc. aut. *Dezoberto Duarte*

Esc. Autorizado

R.7-Em 13 de abril de 1989- Por escritura lavrada nas notas-  
do 3º tab. local (Lº 356 fls 149) de 29/12/81- os proprietá -  
rios MAIR NOGUEIRA, mecânico, RG 7.596.403 e Cic 850.503.348/-  
53 e s/m OZIMARCIA CECILIA ALVES DUENAS NOGUEIRA casados no-  
regime de separação de bens obrigatória após a lei 6515/77 -  
RG 20.623.419- e Cic 094.816.518/94- brasileiros, residentes -  
nesta cidade, a rua Fernandopolis- 345- MARINA NOGUEIRA LIMA=  
dolar- RG 6.841.925- Cic 192.050.906/20 e s/m ANTONIO APARE-  
CIDO MATTOS LIMA, casados no regime de comunhão de bens, antes  
a lei 6515/77- médico, RG 4.466.159 e Cic 192.050.906/20- brasi-  
leiros, residentes a rua Ramalho Ortigão 89- MAURO NOGUEIRA==  
auxiliar de segurança- industrial- Cic 051.519.078/08 e s/m-  
REGINA LUCIA PICOLI FRANCISCO NOGUEIRA casados no regime de-  
comunhão parcial de bens, após a lei 6515/77- dolar- RG 15.12  
1611- brasileiros, residentes nesta cidade, a rua Prudente de -  
Moraes- 62- MARILDA NOGUEIRA, brasileira, solteira, maior, ban-  
caria- RG 8.741.384- Cic 299.276.178/87- residente a rua Os -  
cont. fls 03

Valide este documento clicando no link a seguir: <https://assinador-web.onr.org.br/docs/MRH47-AWH8Z-44-JEU-R6MNR>

Valide aqui  
este documento

CNM 113274.2.0023693-63

MATRÍCULA

23693

FOLHA

03

**3.º CARTÓRIO DE REGISTRO DE IMÓVEIS  
CAMPINAS - SP**

LIVRO N. 2   ▪   REGISTRO GERAL

car Leite 87 e MARIZA NOGUEIRA, brasileira, solteira, maior, -  
professora - RG 6.754.531 e Cíc 475.538.808/25 - residente nes  
ta cidade, a rua Ramalho Ortigão - 89 - VENDERAM o imóvel obje  
to da presente matrícula para: MARIA CECILIA RIBEIRO DE SI  
QUEIRA, brasileira, solteira, maior, professora - RG 8.546.445 -  
Cíc 014.295.238/91 - residente a rua Joaquim Novaes, 267, pelo  
preço de Cz\$ 307.541,00 - V.VNCz\$ 307,54 - A Esc. *Esc. Autorizada*

R-08 - Em 01 de Dezembro de 1.989. Por escritura lavrada nas  
notas do 3º Tabelião local (Lº 356, fls. 228) de 21.11.89, à  
proprietária MARIA CECÍLIA RIBEIRO DE SIQUEIRA, brasileira,  
solteira, maior, professora, RG nº 8.546.445-SSP/SP, CPF nº -  
014.295.238-91, residente nesta cidade, à Rua Joaquim Novaes  
nº 267, VENDEU o imóvel objeto da presente matrícula para --  
LAURO EDUARDO FERNANDES SIQUEIRA, brasileiro, empresário, RG  
nº 7.688.442, CPF nº 777.598.858-49, casado pelo regime da -  
comunhão parcial de bens, na vigência da Lei 6.515/77, com -  
HELENA RIBEIRO DE SIQUEIRA, brasileira, advogada, RG nº - --  
9.594.509-SSP/SP, residentes nesta cidade à Rua Pandiá nº 51  
apto. nº 81, pelo valor de NCZ\$, 10.017,98. V.V. NCZ\$. - - -  
.10.017,97. A Escrevente Autorizada.

*Selma M. Santos*  
SELMA M. SANTOS  
Esc. Autorizada

vide verso

Valide este documento clicando no link a seguir: <https://assinador-web.onr.org.br/docs/MRH47-AWH8Z-44JEU-R6MNR>Documento assinado digitalmente  
[www.registradores.onr.org.br](http://www.registradores.onr.org.br)SABC  
Serviço de Atendimento  
Eletrônico Compartilhado

Valide aqui  
este documento

CNM 113274.2.0023693-63

MATRÍCULA

23.693

FOLHA

03

R.09/23.693, em 10 de julho de 2001.

TÍTULO: VENDA E COMPRA..

Por Escritura Pública lavrada no 5º Tabelionato local em 07/06/2001, às fls. 025 do Lº 724, os proprietários LAURO EDUARDO FERNANDES SIQUEIRA, RG- 7.688.442-SSP/SP e sua mulher HELENA RIBEIRO DE SIQUEIRA, CPF- 045.143.168-57, residentes e domiciliados nesta cidade, atualmente à Rua Maria Monteiro nº 1.721, apto. 101, Bairro Cambuí, já qualificados, TRANSMITIRAM POR VENDA o imóvel objeto desta matrícula a MEDICAL CAMP EQUIPAMENTOS E PRODUTOS MÉDICOS HOSPITALARES LTDA., com sede nesta cidade, à Avenida Princesa D'Oeste nº 1.645, 9º andar, conjunto 92, Jd. Proença, inscrita no CNPJ- 03.738.947/0001-92, pelo valor de R\$ 40.000,00. (Conf. MAN) JFA.

A Escrevente

Alexandra Leonetti

R.10/23.693 - Em 20 de Setembro de 2005.

TÍTULO: VENDA E COMPRA.

Por Escritura Pública lavrada no 7º Tabelionato de Notas local, em 17/12/2004 às fls. 275 do Lº 603, a proprietária MEDICAL CAMP EQUIPAMENTOS E PRODUTOS MÉDICOS HOSPITALARES LTDA, já qualificada, TRANSMITIU POR VENDA o imóvel objeto desta matrícula a INSTITUIÇÃO PAULISTA ADVENTISTA DE EDUCAÇÃO E ASSISTÊNCIA SOCIAL, com sede à Avenida Professora Magdalena Sanseverino Grosso, nº 850, Jardim Rezek II, em Arthur Nogueira-SP, inscrita no CNPJ nº 43.586.122/0001-14, pelo valor de R\$65.000,00. A vendedora apresentou a CND do INSS nº 200132004-21024020, expedida em 19/10/2004 e a CND da Receita Federal nº 016A.5DE4.CF4B.0425, expedida em 16/12/2004. (Conf. PAZC) FB.

A Escrevente

Alexandra C.F.D.Teixeira.

**O ATO ACIMA É O ÚLTIMO PRATICADO NESTA MATRÍCULA**

**CERTIFICO**, que o imóvel objeto da presente cópia da Matrícula nº 23693 tem a sua situação com referência a alienação e constituições de ônus reais, ações reais ou pessoais reipersecutórias, integralmente noticiadas na presente. Extraída sob a forma de documento eletrônico mediante processo de certificação digital disponibilizada pela ICP - Brasil, nos termos da Medida Provisória nº 2.200-2 de 24 de agosto de 2001, devendo para validade ser conservada em meio eletrônico, bem como comprovada a autoria e integridade. Abrangendo a presente, apenas as mutações ocorridas até o dia útil imediatamente anterior a data da sua expedição. **CERTIFICO** que existe nesta serventia em andamento, o protocolo nº 746095 em 22/02/2024. A presente certidão foi extraída na forma do § 1º do artigo 19 da Lei 6.015 de 31/12/73. **CERTIFICO AINDA**, que a presente certidão foi extraída nos termos do art. 19, §1º, da Lei n. 6015/73. Dou fé, data abaixo indicada. Lucas Daniel dos Santos - Escrevente

Campinas - SP, sexta-feira, 15 de março de 2024  
1132743C300000092183724W

Selo Digital:

Ao Oficial.:	R\$ 42,22
Ao Estado.:	R\$ 12,00
Ao Sec.Fazenda.:	R\$ 8,21
Ao Reg. Civil.:	R\$ 2,22
Ao Trib. Just.:	R\$ 2,90
Ao Iss.:	R\$ 2,22
Ao Fedmp.:	R\$ 2,03
Total.:	R\$ 71,80

**Protocolo: 683936**

Para conferir a procedência deste documento efetue a leitura do QR Code impresso ou acesse o endereço eletrônico  
<https://selodigital.tjsp.jus.br>

Valide este documento clicando no link a seguir: <https://assinador-web.onr.org.br/docs/MRH47-AWH8Z-44JEU-R6MNR>

ONR

Documento assinado digitalmente  
[www.registradores.onr.org.br](http://www.registradores.onr.org.br)saec  
Serviço de Atendimento  
Eletrônico Compartilhado



Valide aqui  
este documento

CNM 113274.2.0105537-38

MATRÍCULA  
105.537FOLHA  
-01-**3.0 CARTÓRIO DE REGISTRO DE IMÓVEIS  
CAMPINAS - SP**

LIVRO N. 2 = REGISTRO GERAL

IMÓVEL: UM PRÉDIO RESIDENCIAL e seu respectivo terreno, sob o nº 55, pela Rua Oscar Leite, nesta cidade, desta Comarca, assim descrito e caracterizado: 5,70m de frente para a Via de acesso, do lado direito, partindo do alinhamento da Rua mede 19,20m., deflete a direita 0,33m., deflete a esquerda 12,62m., até encontrar a linha de fundo, do lado esquerdo mede 31,30m da frente aos fundos, nos quais mede 5,75m e -- confronta com a CIA Paulista de Estrada de Ferro-FEPASA; -- confronta a direita com o prédio nº 47 e a esquerda com o prédio 57, encerrando a área total de 197,25m².-

NÚMERO DO CONTRIBUINTE: 055.060.150.-

REGISTRO ANTERIOR: transcrição nº 1.996, Fls.276, Lº 3-A; -- transcrição nº 89.378, Fls.118, Lº 3-AZ; transcrição nº 99212 Fls.164, Lº 3-BF, deste Cartório.-

PROPRIETÁRIOS: AURORA PUCCINELLI LUCAS, viúva, do lar, residente em Itú-SP; FRANCISCO RODRIGUES LUCAS FILHO e s/m MARIA MOURA LUCAS; JOSE RODRIGUES LUCAS, todos domiciliados em Santos/SP; JOAO SALIN e s/m MARIA RODRIGUES LUCAS SALIN; ARNALDO RIGHETTO e s/m ORNIZIA RODRIGUES LUCAS RIGHETTO; ANTONIO-NUNES e s/m ADELIA RODRIGUES LUCAS NUNES; CLODOMIRO RODRIGUES LUCAS; OLGA RODRIGUES LUCAS domiciliada nesta cidade; MARIA-MARUN LUCAS ou MARRUM CHEGURE LUCAS ou MARINA CHEGURE LUCAS, viúva; WILSON LUCAS, casado; IALBA LUCAS, desquitada, residentes nesta cidade, sendo o imóvel dividido na seguinte proporção: para MARIA MARUN LUCCAS, uma parte ideal de 1/18; a WILSON LUCAS e a IALBA LUCAS a parte ideal de 1/36 para cada um ; e para os demais, a parte ideal de 1/9 para cada um.-  
Campinas, 12 de setembro de 1.991.-

0 Oficial Substituto,

EDUARDO DE OLIVEIRA NASTRO  
Oficial Substituto

VIDE VERSO

Valide este documento clicando no link a seguir: <https://assinador-web.onr.org.br/docs/MYCVQ-Y3XXH-9SLF2-YJQF8>

Valide aqui  
este documento

CNM 113274.2.0105537-38

MATRÍCULA

105.537

FOLHA

-01-

VERSO

R.01/105.537, em 12 de Setembro de 1.991.-

TÍTULO: ADJUDICAÇÃO.-

De conformidade com Carta de Adjudicação, dada e passada nesta cidade, pelo 2º Ofício Cível local, em 06/06/1.991, devidamente assinado pelo MM. Juiz de Direito da 2ª Vara Cível desta Comarca, Dr. Paulo Magalhães da Costa Coelho, extraída dos Autos nº 1.950/63 de Inventário dos bens deixados por falecimento de FRANCISCO RODRIGUES LUCAS FILHO, consta que por R.Sentença prolatada em 27/02/1.991, pelo mesmo MM. Juiz de Direito - a qual transitou em julgado em 29/04/1.991, a parte ideal de 1/9 do imóvel objeto desta matrícula FOI ADJUDICADA à ASSOCIAÇÃO PAULISTA DA IGREJA ADVENTISTA DO SETIMO DIA, com sede em São Paulo-SP, à Rua Gabriele D'Annuzio, nº 246, inscrita no - CGC/MF sob nº 43.586.122/0001-14, pelo valor de NCZ\$.72,40 (moeda da época) e valor venal de CR\$.14.928.797,92.-

A Escrevente Autorizada,  Neusa L. Ferreira(SMS/RCG).-

R.02/105.537, em 12 de Setembro de 1.991.-

TÍTULO: ADJUDICAÇÃO.-

De conformidade com Carta de Adjudicação, dada e passada nesta cidade, em 07/08/1.989, pelo 2º Ofício Cível local, devidamente assinada pelo MM. Juiz de Direito da 2ª Vara Cível desta Comarca, Dr. Antonio de Almeida Sampaio, extraída dos Autos nº 467/82 de Arrolamento dos bens deixados por falecimento de WILSON LUCAS, consta que por R.Sentença prolatada pelo mesmo, MM. Juiz de Direito, em 08/03/1.989, a qual transitou em julgado em 04/05/1.989, a parte ideal de 1/36 do imóvel objeto - desta matrícula FOI ADJUDICADA à ASSOCIAÇÃO PAULISTA DA IGREJA ADVENTISTA DO SETIMO DIA, supra qualificada, pelo valor de CR\$.11.814,91 (moeda da época) e V.V de CR\$.3.732.199,48.-

A Escrevente Autorizada,  Neusa L. Ferreira(SMS/RCG).-

continua F1.02..

Valide este documento clicando no link a seguir: <https://assinador-web.onr.org.br/docs/MYCVQ-Y3XXH-9SLF2-YJQF8>

Valide aqui  
este documento

CNM 113274.2.0105537-38

MATRÍCULA

105.537

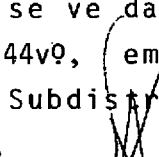
FOLHA

02

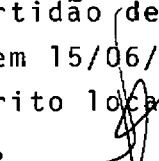
**3.º CARTÓRIO DE REGISTRO DE IMÓVEIS  
CAMPINAS - SP**

LIVRO N. 2 = REGISTRO GERAL

Av.3/105.537, em 16 de junho de 1992.-

De conformidade com requerimento assinado nesta cidade em -  
20/05/1992, com firma reconhecida no 3º Cartório de Notas lo-  
cal, pediu-se averbar para ficar constando que, à época da -  
aquisição do imóvel objeto desta matrícula, em 14/02/1938, -  
o estado civil da co-proprietária OLGA RODRIGUES LUCAS, era  
o de solteira, conforme se vê da Certidão de Casamento nº219  
extraída do Lº B-06, fls.44vº, em 15/06/1992, pelo Cartório -  
do Registro Civil do 3º Subdistrito local.-(Conf.ADMA-ADMA).-  
A Escrevente Autorizada,  (Neusa Lima Ferreira).-

Av.4/105.537, em 16 de junho de 1992.-

De conformidade com requerimento assinado nesta cidade, em -  
20/05/1992, com firma reconhecida no 3º Cartório de Notas lo-  
cal, pediu-se averbar para ficar constando que, a co-proprie-  
tária OLGA RODRIGUES LUCAS, teve seu estado civil alterado -  
de solteira para casada, em virtude de ter contraído matrimô-  
nio com ROMEU CIOLFI, sob o regime da comunhão universal de  
bens, em 07/11/1940, passando a contraente a assinar OLGA LU-  
CAS CIOLFI, conforme Certidão de Casamento nº 219, extraída  
do Lº B-6, fls. 44vº, em 15/06/1992, pelo Cartório do Regis-  
tro Civil do 3º Subdistrito local.-(Conf.ADMA-ADMA).-  
A Escrevente Autorizada,  (Neusa Lima Ferreira).-

R.05/105.537, em 16 de junho de 1992.-

TÍTULO: ADJUDICAÇÃO.-

Por Carta de Adjudicação dada e passada nesta cidade, em 16  
de agosto de 1988, pelo 6º Ofício Cível local, devidamente -  
assinada pelo MM. Juiz de Direito da 6a. Vara Cível desta Co-  
marca, Dr. Luis Arlindo Feriani, extraída dos autos nº1564/  
vide verso

Valide este documento clicando no link a seguir: <https://assinador-web.onr.org.br/docs/MYCVQ-Y3XXH-9SLF2-YJQF8>

ONR

Documento assinado digitalmente  
[www.registradores.onr.org.br](http://www.registradores.onr.org.br)

saec

Serviço de Atendimento  
Eletrônico Compartilhado



Valide aqui  
este documento

CNM 113274.2.0105537-38

MATRICULA

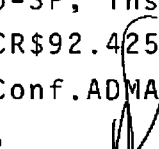
105.537

FOLHA

02

VERSO

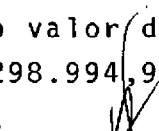
82 de Arrolamento, dos bens deixados por falecimento de ROMEU CIOLFI, consta que por R.Sentença prolatada em 27/06/1988 pelo mesmo MM. Juiz de Direito, a qual transitou em julgado em 11/08/1988, A PARTE IDEAL DE 1/9 do imóvel objeto desta matrícula, FOI ADJUDICADA à cessionária ASSOCIAÇÃO PAULISTA DA IGREJA ADVENTISTA DO 7º DIA, com sede à Rua Gabriele D'Annunzio nº 246, em São Paulo-SP, inscrita no CGC/MF nº43.586.122/0001-14, pelo valor de CR\$92.425,55(moeda da época). Valor Venal CR\$44.597.989,81.-(Conf.ADMA-ADMA).-

A Escrevente Autorizada,  (Neusa Lima Ferreira).-

R.6/105.537, em 16 de junho de 1992.-

TÍTULO: ADJUDICAÇÃO.-

Por Carta de Adjudicação dada e passada nesta cidade, em 07 de agosto de 1989, pelo 2º Ofício Cível local, devidamente assinada pelo MM. Juiz de Direito da 2ª Vara Cível local, Dr. Antonio de Almeida Sampaio, extraída dos Autos nº466/82, de Arrolamento, dos bens deixados por falecimento de MARRUM CHEGURI LUCAS, consta que por R.Sentença prolatada em 08/03/1989, pelo mesmo MM. Juiz de Direito, a qual transitou em julgado em 15/06/1989, a PARTE IDEAL DE 1/18 do imóvel objeto desta matrícula, FOI ADJUDICADA à cessionária ASSOCIAÇÃO PAULISTA DA IGREJA ADVENTISTA DO 7º DIA, com sede em São Paulo-SP, à Rua Gabriele D'Annunzio nº 246, inscrita no CGC/MF sob nº -/43.586.122/0001-14, pelo valor de CR\$23.629,83(moeda da época). Valor Venal CR\$22.298.994,90.-(Conf.ADMA-ADMA).-

A Escrevente Autorizada,  (Neusa Lima Ferreira).-

R.7/105.537, em 16 de junho de 1992.-

TÍTULO: ADJUDICAÇÃO.-

vide folha 03

Valide este documento clicando no link a seguir: <https://assinador-web.onr.org.br/docs/MYCVQ-Y3XXH-9SLF2-YJQF8>

Valide aqui  
este documento

CNM 113274.2.0105537-38

MATRÍCULA


105.537

FOLHA

03

**3.º CARTÓRIO DE REGISTRO DE IMÓVEIS  
CAMPINAS - SP**

LIVRO N. 2 = REGISTRO GERAL

Por Carta de Adjudicação dada e passada nesta cidade, em 16 de setembro de 1988, pelo 1º Ofício Cível local, devidamente assinada pelo MM. Juiz de Direito da 1ª Vara Cível desta Comarca, Dr. Walter Vieira, extraída dos Autos nº 982/70 de Sobrepilha dos bens deixados por falecimento de MARIA DAS - DORES LUCAS SALIN, que também era conhecida por MARIA RODRIGUES LUCAS SALIN, consta que por R.Sentença prolatada em 04 de julho de 1988, pelo MM. Juiz de Direito Substituto, Dr. Jamil Miguel, a qual transitou em julgado em 16/08/1988, A PARTE IDEAL DE 1/9 do imóvel objeto desta matrícula, FOI ADJUDICADA à cessionária ASSOCIAÇÃO PAULISTA DA IGREJA ADVENTISTA DO 7º DIA, em São Paulo-SP, à Rua Gabrielé D'Annunzio nº 246, inscrita no CGC/MF sob nº 43.586.122/0001-14, pelo valor de CR\$ 92.425,55 (moeda da época), Valor Venal CR\$44.597.989,81. A Escrevente Autorizada,  (Neusa Lima Ferreira).-

AV.08/105.537, em 27 de março de 2.009.

De conformidade com requerimento assinado nesta cidade em 05/03/2009, com firma reconhecida no Registro Civil do 2º Subdistrito local, procede-se esta averbação para ficar constando que a co-proprietária ASSOCIAÇÃO PAULISTA DA IGREJA ADVENTISTA DO 7º DIA teve sua razão social alterada para INSTITUIÇÃO PAULISTA ADVENTISTA DE EDUCAÇÃO E ASSISTÊNCIA SOCIAL, com sede em Artur Nogueira-SP, na Avenida Profª Magdalena Sanseverino Grosso, nº 850, inscrita no CNPJ/MF nº 43.586.122/0001-14, conforme Ata da Assembléia Geral Extraordinária realizada em Artur Nogueira-SP em 04/12/1995, averbada na Inscrição nº 891 do Lº A-3 e microfilmada sob nº 19407 no Cartório de Registro Civil de Pessoas Jurídicas de Mogi Mirim-SP e que fica microfilmada neste Registro de Imóveis sob nº 386.306 nesta data. (Conf. AMB) PHRS.

A Escrevente,

Alexandra Leonetti.

**O ATO ACIMA É O ÚLTIMO PRATICADO NESTA MATRÍCULA**

Campinas - SP, sexta-feira, 15 de março de 2024

Selo Digital: 1132743C3000000921793240

Ao Oficial.:	R\$ 42,22
Ao Estado.:	R\$ 12,00
Ao Sec.Fazenda.:	R\$ 8,21
Ao Reg. Civil.:	R\$ 2,22
Ao Trib. Just.:	R\$ 2,90
Ao Iss.:	R\$ 2,22
Ao Fedmp.:	R\$ 2,03
Total.:	R\$ 71,80

**Protocolo: 683927**

Para conferir a procedência deste documento efetue a leitura do QR Code impresso ou acesse o endereço eletrônico <https://selodigital.tjsp.jusbr>

Valide este documento clicando no link a seguir: <https://assinador-web.onr.org.br/docs/MYCVQ-Y3XXH-9SLF2-YJQF8>



Valide aqui  
este documento

Valide este documento clicando no link a seguir: <https://assinador-web.onr.org.br/docs/MYCVQ-Y3XXH-9SLF2-YJQF8>

**CERTIFICO**, que o imóvel objeto da presente cópia da Matrícula nº 105537 tem a sua situação com referência a alienação e constituições de ônus reais, ações reais ou pessoais reipersecutórias, integralmente noticiadas na presente. Extraída sob a forma de documento eletrônico mediante processo de certificação digital disponibilizada pela ICP – Brasil, nos termos da Medida Provisória n 2.200-2 de 24 de agosto de 2001, devendo para validade ser conservada em meio eletrônico, bem como comprovada a autoria e integridade. Abrangendo a presente, apenas as mutações ocorridas até o dia útil imediatamente anterior a data da sua expedição. **CERTIFICO AINDA**, que a presente certidão foi extraída nos termos do art. 19, §1º, da Lei n. 6015/73. Dou fé, data abaixo indicada. Lucas Daniel dos Santos - Escrevente



Projeção: UTM  
Datum: SIRGAS2000  
Zona: 23S



## Legenda

- Área Diretamente Afetada
- Área de Influência Indireta - 111,21 ha

### Uso e Ocupação do Solo

- Residencial unifamiliar - 20,41 %
- Res. Multifamiliar Vertical - 6,96 %
- Comercial e serviços - 19,55 %
- Institucional - 8,11 %
- Misto - 7,12 %
- Livre - 0,65 %
- Público - 4,05 %
- Verde e lazer - 1,90 %

Rua Rafael Andrade Duarte, 266  
Campinas-SP, CEP: 13092-180  
Telefone: (19) 3237-8344/3237-1551  
consultoria@planambiental.com.br



[www.planambiental.com.br](http://www.planambiental.com.br)

04/03/2024

## Mapa do Uso e Ocupação do Solo

ESCALA 1:4500

Empreendimento Institucional - CSEI  
Estudo de Impacto de Vizinhança - EIV



173

Jardim São Vicente / Parque Itália

VER NA WEB

A linha de ônibus 173 | (Jardim São Vicente / Parque Itália) tem 2 itinerários.

(1) Jd São Vicente: 05:14 - 23:20(2) Parque Italia: 04:50 - 23:20

Use o aplicativo do Moovit para encontrar a estação de ônibus da linha 173 mais perto de você e descubra quando chegará a próxima linha de ônibus 173.

**Sentido: Jd São Vicente**

44 pontos

[VER OS HORÁRIOS DA LINHA](#)

Rua Madre Mariana De Jesus De Souza Leite 74  
- Parque Itália Campinas - SP 13036-200  
República Federativa Do Brasil

R. Pedro Braga 26 - Parque Italia Campinas - SP  
Brasil

R. Newton Carneiro Santiago 21 - Parque Italia  
Campinas - SP 13036-170 Brasil

Av. Prestes Maia 507-541 - Vila Industrial  
Campinas - SP Brasil

Avenida João Jorge 256 Campinas - São Paulo  
13035 Brasil

R. Saldanha Marinho 152 - Centro Campinas -  
SP 13013-081 Brasil

Av. Dr. Campos Sales 738-750 - Centro  
Campinas - SP 13010-080 Brasil

Av. Francisco Glicério 829 - Vila Lidia Campinas -  
SP 13012-100 Brasil

Av. Francisco Glicério 551-601 - Vila Lidia  
Campinas - SP 13012-100 Brasil

Av. Francisco Glicério 245 - Vila Lidia Campinas -  
SP 13026-501 Brasil

Avenida Da Saudade Ao Lado Do 354campinas -  
São Paulo 13041 Brasil

Av. Da Saudade 664 - Pte. Preta Campinas - SP  
13041-670 Brasil

Av. Da Saudade 960 - Pte. Preta Campinas - SP  
13041-670 Brasil

Av. Eng. Antônio Francisco De Paula Souza 124 -

**Horários da linha de ônibus 173**

Tabela de horários sentido Jd São Vicente

Domingo	06:10 - 23:00
Segunda-feira	05:14 - 23:20
Terça-feira	05:14 - 23:20
Quarta-feira	05:14 - 23:20
Quinta-feira	05:14 - 23:20
Sexta-feira	05:14 - 23:20
Sábado	06:10 - 23:00

**Informações da linha de ônibus 173****Sentido:** Jd São Vicente**Paradas:** 44**Duração da viagem:** 70 min**Resumo da linha:** [Mapa da linha 173 de ônibus](#)

Jardim São Vicente Campinas - SP 13045-137  
Brasil

Av. Eng. Antônio Francisco De Paula Souza 542 -  
Jardim São Vicente Campinas - SP 13045-137  
Brasil

Av. Eng. Antônio Francisco De Paula Souza 730 -  
Vila Paraiso Campinas - SP 13043-540 Brasil

Av. Eng. Antônio Francisco De Paula Souza 1092  
- Vila Paraiso Campinas - SP 13043-540 Brasil

Av. Eng. Antônio Francisco De Paula Souza 1484  
- Vila Paraiso Campinas - SP 13043-540 Brasil

Rod. Francisco Von Zuben Campinas - SP Brasil

Rod. Francisco Von Zuben Campinas - SP Brasil

Av. Eng. Antônio Francisco De Paula Souza 2940  
- Jardim São Vicente Campinas - SP 13044-502  
Brasil

R. Antônio Campagnone 905-945 - Jardim Bom  
Sucesso Campinas - SP 13045-220 Brasil

Rua Francisco João Carlos Éberl 46 - Jardim São  
Vicente Campinas - SP 13045-160 Brasil

Rua Itanil De Melo 230-332 - Jardim Sao Vicente  
Campinas - SP 13045-165 Brasil

Rua Mario Bassani 1-75 - Jardim Sao Vicente  
Campinas - SP 13045-180 Brasil

Rua Francisco Antônio Da Silva 182 - Vila  
Formosa Campinas - SP 13045-025 Brasil

Rua Francisco João Carlos Éberl 580 - Jardim  
São Vicente Campinas - SP 13045-160 Brasil

R. Francisco Antônio Da Silva 390-454 - Vila  
Formosa Campinas - SP 13045-025 Brasil

Rua Francisco Antônio Da Silva 803-907 - Vila  
Formosa Campinas - SP 13045-025 Brasil

Rua Francisco João Carlos Éberl 1065 - Jardim  
Sao Vicente Campinas - SP 13045-160 Brasil

Vergílio Brito Simões 67-419 - Jardim Antonio  
Von Zuben - Jardim Antonio Von Zuben  
Campinas - SP Brasil

Vergílio Brito Simões 78 - Jardim Antonio Von  
Zuben - Jardim Antonio Von Zuben Campinas -  
SP 13044-630 Brasil

Rua Antônio Marques Serra 181-203 - Jardim  
Antonio Von Zuben Campinas - SP 13044-500  
Brasil

Rua Antônio Marques Serra 436 - Jardim Antonio



Von Zuben Campinas - SP 13044-500 Brasil

Rua Antônio Marques Serra 726 - Jardim Antonio Von Zuben Campinas - SP 13044-500 Brasil

Rua Antônio Marques Serra Campinas - São Paulo Brasil

R. Leonel Natali Elizi 164 - Jardim Antonio Von Zuben Campinas - SP 13044-590 Brasil

R. Vicente Celestino 919 - Jardim Antonio Von Zuben Campinas - SP 13044-640 Brasil

Rua Vicente Celestino 557 - Jardim Antonio Von Zuben Campinas - SP 13044-640 Brasil

Rua Vicente Celestino 415 - Jardim Antonio Von Zuben SP Brasil

R. Waldomiro Castellani 99 - Jardim São Vicente Campinas - SP 13044-650 Brasil

Rua Nassif José Mokarzel 33 - Jardim Sao Vicente Campinas - SP 13045-145 Brasil

Rua Waldomiro De Angelo Campinas - São Paulo 13044 Brasil

Rua Pedro Azevedo Campinas - São Paulo 13044 Brasil

### Sentido: Parque Italia

53 pontos

[VER OS HORÁRIOS DA LINHA](#)

Rua Pedro Azevedo Campinas - São Paulo 13044 Brasil

Rua Waldomiro De Angelo Campinas - São Paulo 13044 Brasil

R. Waldomiro Castellani 99 - Jardim São Vicente Campinas - SP 13044-650 Brasil

Rua Vicente Celestino 260 - Jardim Antonio Von Zuben Campinas - SP Brasil

Rua Vicente Celestino 410 - Jardim Antonio Von Zuben Campinas - SP Brasil

Rua Vicente Celestino 602 - Jardim Antonio Von Zuben Campinas - SP 13044-640 Brasil

R. Vicente Celestino 942 - Jardim Antonio Von Zuben Campinas - SP 13044-640 Brasil

R. Leonel Natali Elizi 167 - Jardim Antonio Von Zuben Campinas - SP 13044-590 Brasil

Rua Antônio Marques Serra Campinas - São

### Horários da linha de ônibus 173

Tabela de horários sentido Parque Italia

Domingo	05:00 - 23:00
Segunda-feira	04:50 - 23:20
Terça-feira	04:50 - 23:20
Quarta-feira	04:50 - 23:20
Quinta-feira	04:50 - 23:20
Sexta-feira	04:50 - 23:20
Sábado	05:00 - 23:00

### Informações da linha de ônibus 173

**Sentido:** Parque Italia

**Paradas:** 53

**Duração da viagem:** 70 min

**Resumo da linha:**

 [Mapa da linha 173 de ônibus](#)

Paulo Brasil

Rua Antônio Marques Serra 457-759 - Jardim Antonio Von Zuben Campinas - SP 13044-500 Brasil

Rua Antônio Marques Serra 456 - Jardim Antonio Von Zuben Campinas - SP 13044-500 Brasil

Rua Antônio Marques Serra 236 - Jardim Antonio Von Zuben Campinas - SP 13044-500 Brasil

R. Vergílio Brito Simões 94 - Jardim Antonio Von Zuben Campinas - SP 13044-630 Brasil

R. Vergílio Brito Simões 67-419 - Jardim Antonio Von Zuben Campinas - SP 13044-630 Brasil

R. Mário De Souza Damy 38-96 - Vila Formosa Campinas - SP 13045-090 Brasil

Rua Francisco João Carlos Éberl 848 - Jardim São Vicente Campinas - SP 13045-160 Brasil

Rua Alfredo Pacífico Belgama 1-69 - Vila Formosa Campinas - SP 13045-015 Brasil

R. Francisco Antônio Da Silva 165 - Vila Formosa Campinas - SP 13045-025 Brasil

R. Mário De Souza Damy 95 - Vila Formosa Campinas - SP 13045-090 Brasil

Rua Francisco João Carlos Éberl 587 - Jardim São Vicente Campinas - SP 13045-160 Brasil

R. Francisco Antônio Da Silva 162 - Vila Formosa Campinas - SP 13045-025 Brasil

Rua Mario Bassani 2-76 - Jardim Sao Vicente Campinas - SP 13045-180 Brasil

R. Itanil De Melo 157-227 - Jardim São Vicente Campinas - SP 13045-165 Brasil

Rua Francisco João Carlos Éberl 65 - Jardim São Vicente Campinas - SP 13045-160 Brasil

R. Antônio Campagnone 868-918 - Jardim Bom Sucesso Campinas - SP 13045-220 Brasil

Rod. Francisco Von Zuben - Jardim São Vicente Campinas - SP Brasil

Rod. Francisco Von Zuben Campinas - SP Brasil

Rod. Francisco Von Zuben Campinas - SP Brasil

Estr. Da Boiada 1475-1817 - Jardim São Vicente Campinas - SP Brasil

Av. Eng. Antônio Francisco De Paula Souza 1101 - Jardim São Vicente Campinas - SP 13044-502 Brasil

Av. Eng. Antônio Francisco De Paula Souza 790 -  
Jardim São Vicente Campinas - SP 13045-137  
Brasil

Av. Eng. Antônio Francisco De Paula Souza 542 -  
Jardim São Vicente Campinas - SP 13045-137  
Brasil

Av Eng Antonio Francisco De Paula Souza

Av. Eng. Antônio Francisco De Paula Souza 89 -  
Jardim São Vicente Campinas - SP 13044-502  
Brasil

Av. Da Saudade 1214-1416 - Pte. Preta  
Campinas - SP 13041-670 Brasil

R. Da Abolição 843 - Pte. Preta Campinas - SP  
13041-445 Brasil

R. Da Abolição 421-445 - Pte. Preta Campinas -  
SP Brasil

R. Da Abolição 169 - Pte. Preta Campinas - SP  
13041-445 Brasil

R. Proença 1184-1230 - Bosque Campinas - SP  
13026-121 Brasil

Av. Aquidaban 187 - Centro Campinas - SP  
13026-510 Brasil

Av. Aquidaban 201-328 - Centro Campinas - SP  
13026-510 Brasil

Rua José Paulino 792 Campinas - São Paulo  
13013 Brasil

R. José Paulino 1010 - Centro Campinas - SP  
13013-001 Brasil

Avenida Benjamin Constant Campinas - São  
Paulo 13010 Brasil

Av. Senador Saraiva 676 - Centro Campinas - SP  
13013-060 Brasil

Av. João Jorge 164 - Vila Industrial Campinas -  
SP 13035-680 Brasil

R. Donato Paschoal 100 - Parque Italia  
Campinas - SP 13036-130 Brasil

Av. Pref. Faria Lima 141-227 - Vila Rialto  
Campinas - SP Brasil

R. Newton Carneiro Santiago 21 - Parque Italia  
Campinas - SP 13036-170 Brasil

R. Pedro Domingos Vitali 160 - Parque Italia  
Campinas - SP 13036-180 Brasil

R. Pedro Braga 210 - Sao Bernado Campinas -  
SP 13036-135 Brasil



Rua Madre Mariana De Jesus De Souza Leite  
411 - Parque Itália Campinas - SP 13036-200  
República Federativa Do Brasil

Rua Madre Mariana De Jesus De Souza Leite 74  
- Parque Itália Campinas - SP 13036-200  
República Federativa Do Brasil

Os horários e os mapas do itinerário da linha de ônibus 173 estão disponíveis, no formato PDF offline, no site: [moovitapp.com](https://moovitapp.com). Use o [Moovit App](#) e viaje de transporte público por Campinas e Região! Com o Moovit você poderá ver os horários em tempo real dos ônibus, trem e metrô, e receber direções passo a passo durante todo o percurso!

[Sobre o Moovit](#) • [Soluções MaaS](#) • [Países atendidos](#) • [Comunidade Mooviter](#)

© 2023 Moovit - Todos os direitos reservados

**Confira os horários de  
chegada em tempo real!**



253

Swift/ Vila Boa Vista

VER NA WEB

A linha de ônibus 253 | (Swift/ Vila Boa Vista) tem 2 itinerários.

(1) Swift: 00:30 - 23:55(2) Vila Boa Vista: 00:30 - 23:55

Use o aplicativo do Moovit para encontrar a estação de ônibus da linha 253 mais perto de você e descubra quando chegará a próxima linha de ônibus 253.

**Sentido: Swift**

64 pontos

[VER OS HORÁRIOS DA LINHA](#)

R. Mario Alves Da Cruz 51 - Parque Via Norte  
Campinas - SP 13065-624 Brasil

R. Dr. Alberto Franco Lamunier 510-588 - Parque  
Via Norte Campinas - SP 13065-531 Brasil

R. Francisco Lopes Mesquita 180-242 - Parque  
Via Norte Campinas - SP 13065-705 Brasil

Rua Francisco Lopes Mesquita 124 Parque Via  
Norte Campinas - SP 13065-705 Brasil

Rua Octaviano Carlos Sampaio Ferraz 190  
Parque Via Norte Campinas - SP 13065-700  
Brasil

-22.878014 -47.12672 - Parque Via Norte  
Campinas - SP 13065-080 Brasil

Rua Salvador Miniacci Caruso 455 - Parque Via  
Norte Campinas - SP Brasil

Rua Pedro Gianfrancisco 84 - Parque Via Norte  
Campinas - SP Brasil

Rua Pedro Gianfrancisco 198 - Parque Via Norte  
Campinas - SP 13065-195 Brasil

Rua João Purchio 443 - Parque Via Norte  
Campinas - SP República Federativa Do Brasil

Rua João Purchio 157-219 - Parque Via Norte  
Campinas - São Paulo 13065-190 República  
Federativa Do Brasil

Rua Geovane Bertoldi 253-315 - Parque Via  
Norte Campinas - SP 13065-060 Brasil

Rua André Bertoldi 317-347 - Parque Via Norte  
Campinas - SP 13065-040 Brasil

**Horários da linha de ônibus 253**

Tabela de horários sentido Swift

Domingo	04:50 - 23:20
Segunda-feira	00:30 - 23:20
Terça-feira	00:30 - 23:55
Quarta-feira	00:30 - 23:55
Quinta-feira	00:30 - 23:55
Sexta-feira	00:30 - 23:55
Sábado	00:30 - 23:20

**Informações da linha de ônibus 253****Sentido:** Swift**Paradas:** 64**Duração da viagem:** 70 min**Resumo da linha:**

Rua José Bertoldi Campinas - São Paulo 13067 Brasil

Rua Dos Jacarandás 462-506 - Vila Boa Vista Campinas - SP 13064-748 Brasil

Rua Dos Jacarandás 240-266 - Vila Boa Vista Campinas - SP 13064-748 Brasil

Rua Dos Jacarandás 58-96 - Vila Boa Vista Campinas - SP 13064-748 Brasil

Rua Das Acácias 740-822 - Vila Boa Vista Campinas - SP 13064-797 República Federativa Do Brasil

Rua Dos Álamos 102-148 - Vila Boa Vista Campinas - São Paulo 13064-750 República Federativa Do Brasil

Rua Dos Álamos 342-380 - Vila Boa Vista Campinas - SP Brasil

Rua Das Figueiras 2-52 - Vila Boa Vista Campinas - SP 13064-787 Brasil

Rua Dos Cedros 48 - Vila Boa Vista Campinas - SP 13064-753 República Federativa Do Brasil

Rua Das Acácias 1360-1406 - Vila Boa Vista Campinas - SP 13064-797 República Federativa Do Brasil

Rod. Jorn. Francisco Aguirre Proença Campinas - SP Brasil

Rod. Jorn. Francisco Aguirre Proença 182 - Parque Via Norte Campinas - SP Brasil

Av. Lix Da Cunha 3990-4152 - Bonfim Campinas - SP 13070-716 Brasil

R. Santa Margarida Maria Alacoque 553 - Jardim Bandeirantes Campinas - SP 13033-390 Brasil

Avenida Marechal Rondon Campinas - São Paulo 13033 Brasil

Rua Reinaldo Lubenstein Campinas - São Paulo 13033 Brasil

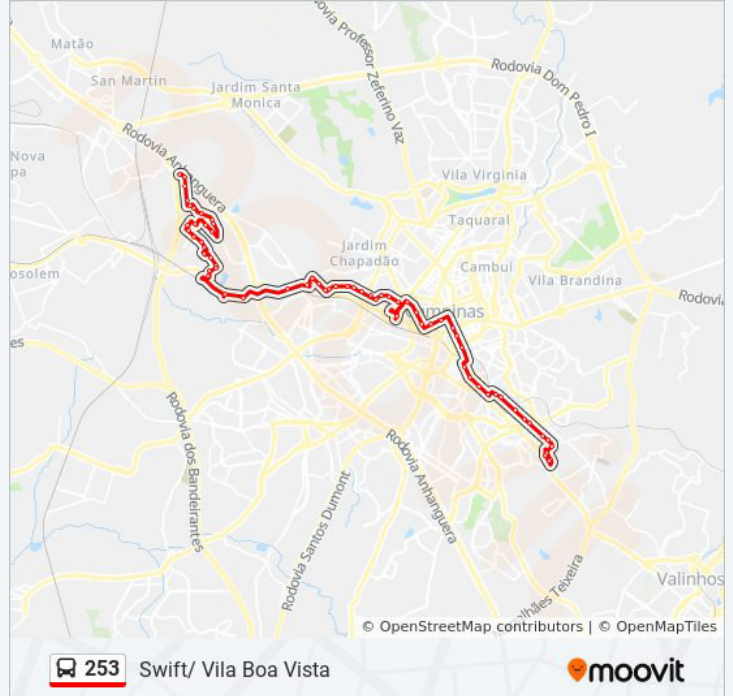
R. Reinaldo Laubenstein 57-65 - Jardim Quarto Centenário Campinas - SP 13070-204 Brasil

Rua Clodomiro Ferreira De Camargo Campinas - São Paulo 13033 Brasil

R. Dr. Arnaldo De Carvalho 1151-1263 - Bonfim Campinas - SP 13070-723 Brasil

Rua Doutor Arnaldo De Carvalho Campinas - São Paulo 13070 Brasil

Rua Doutor Arnaldo De Carvalho Campinas -





São Paulo 13070 Brasil

Rua Doutor Arnaldo De Carvalho Campinas -  
São Paulo 13070 Brasil

R. Dr. Arnaldo De Carvalho 160 - Jardim  
Chapadao Campinas - SP 13070-185 Brasil

R. Dr. Arnaldo De Carvalho 15-19 - Jardim  
Chapadao Campinas - SP 13070-185 Brasil

R. Dr. Joaquim De Souza Campos Júnior 89 -  
Bonfim Campinas - SP 13070-718 Brasil

R. Salustiano Penteado 381-415 - Botafogo  
Campinas - SP 13020-410 Brasil

R. Salustiano Penteado 145 - Botafogo  
Campinas - SP Brasil

Av. Governador Pedro De Toledo 78 C - Bonfim  
Campinas - SP 13070-752 Brasil

R. Saldanha Marinho 1165 - Centro Campinas -  
SP 13013-080 Brasil

R. Onze De Agosto 627-641 - Centro Campinas -  
SP 13013-100 Brasil

R. Onze De Agosto 270 - Centro Campinas - SP  
13013-101 Brasil

Av. Dr. Campos Sales 436 - Centro Campinas -  
SP 13010-080 Brasil

Avenida Francisco Glicério 935 Campinas - São  
Paulo 13012 Brasil

Av. Francisco Glicério 601 - Vila Lidia Campinas -  
SP 13012-100 Brasil

Av. Francisco Glicério 245 - Vila Lidia Campinas -  
SP 13026-501 Brasil

Av. Da Saudade 286 - Pte. Preta Campinas - SP  
13041-670 Brasil

Av. Da Saudade 664 - Pte. Preta Campinas - SP  
13041-670 Brasil

Av. Da Saudade 960 - Pte. Preta Campinas - SP  
13041-670 Brasil

Av. Da Saudade 1214-1416 - Pte. Preta  
Campinas - SP 13041-670 Brasil

R. Da Abolição 1260-1398 - Pte. Preta Campinas  
- SP 13041-445 Brasil

R. Da Abolição 1435-1551 - Pte. Preta Campinas  
- SP 13041-445 Brasil

R. Da Abolição 1976-1986 - Vila Joaquim Inacio  
Campinas - SP Brasil

R. Da Abolição 2344 - Pte. Preta Campinas - SP  
13041-445 Brasil

R. Da Abolição 2512 - Vila Joaquim Inacio  
Campinas - SP 13045-750 Brasil

R. Da Abolição 3046-3048 - Vila Joaquim Inacio  
Campinas - SP 13045-750 Brasil

R. Da Abolição 3178 - Vila Joaquim Inacio  
Campinas - SP Brasil

Rua Rafael Spina 249 Jardim Cura D Ars  
Campinas - SP 13045-590 Brasil

Rua Deoclésio Câmara Mattos 160 Jardim Cura  
D Ars Campinas - SP 13045-425 Brasil

Rua Deoclésio Câmara Mattos 365 Vila  
Carminha Campinas - SP 13045-425 Brasil

Rua Avelino De Oliveira Valente 551 Vila  
Carminha Campinas - SP 13043-805 Brasil

-22.938105 -47.03417 - Jardim Cura D Ars  
Campinas - SP 13045-541 Brasil

### Sentido: Vila Boa Vista

63 pontos

[VER OS HORÁRIOS DA LINHA](#)

-22.938105 -47.03417 - Jardim Cura D Ars  
Campinas - SP 13045-541 Brasil

Rua Avelino De Oliveira Valente 474-588 - Vila  
Georgina Campinas - São Paulo 13043-805  
República Federativa Do Brasil

Rua Deoclésio Câmara Matos 371 - Vila  
Carminha Campinas - SP 13045-425 República  
Federativa Do Brasil

Rua Joaquim Duarte Barbosa 452 Vila Carminha  
Campinas - SP 13045-529 Brasil

Rua Deoclésio Câmara Mattos 100 Jardim Cura  
D Ars Campinas - SP 13045-425 Brasil

R. Da Abolição 3177-3189 - Vila Joaquim Inacio  
Campinas - SP 13045-750 Brasil

R. Da Abolição 2965 - Vila Joaquim Inacio  
Campinas - SP 13045-750 Brasil

R. Da Abolição 2381-2599 - Vila Joaquim Inacio  
Campinas - SP 13045-750 Brasil

R. Da Abolição 2201-2357 - Vila Joaquim Inacio  
Campinas - SP Brasil

### Horários da linha de ônibus 253

Tabela de horários sentido Vila Boa Vista

Domingo	04:50 - 23:20
Segunda-feira	00:30 - 23:55
Terça-feira	00:30 - 23:55
Quarta-feira	00:30 - 23:55
Quinta-feira	00:30 - 23:55
Sexta-feira	00:30 - 23:55
Sábado	00:30 - 23:20

### Informações da linha de ônibus 253

**Sentido:** Vila Boa Vista

**Paradas:** 63

**Duração da viagem:** 70 min

**Resumo da linha:**

R. Da Abolição 1991-2053 - Vila Joaquim Inacio  
Campinas - SP Brasil

R. Da Abolição 1670 - Pte. Preta Campinas - SP  
13041-445 Brasil

R. Da Abolição 1299-1387 - Pte. Preta Campinas  
- SP 13041-445 Brasil

R. Da Abolição 843 - Pte. Preta Campinas - SP  
13041-445 Brasil

R. Da Abolição 421-445 - Pte. Preta Campinas -  
SP Brasil

R. Da Abolição 169 - Pte. Preta Campinas - SP  
13041-445 Brasil

R. Proença 352 - Bosque Campinas - SP 13026-  
120 Brasil

R. Proença 542 - Bosque Campinas - SP 13026-  
120 Brasil

R. Boaventura Do Amaral 354 - Bosque  
Campinas - SP 13026-908 Brasil

Rua Boaventura Do Amaral Campinas - São  
Paulo 13015 Brasil

R. Boaventura Do Amaral 956-988 - Centro  
Campinas - SP 13015-191 Brasil

R. São Pedro 210 - Conceicao Campinas - SP  
13025-350 Brasil

Avenida Benjamin Constant 1701 - Centro  
Campinas - SP 13010-140 Brasil

Condomínio Edifício Hilario Magro - Av. Benjamin  
Constant 1287 - Centro Campinas - SP Brasil

Terminal Mercado I - Conceicao Campinas - SP  
Brasil

Av. Benjamin Constant 539-625 - Centro  
Campinas - SP 13010-142 Brasil

Rua Marquês De Três Rios Campinas - São  
Paulo 13020 Brasil

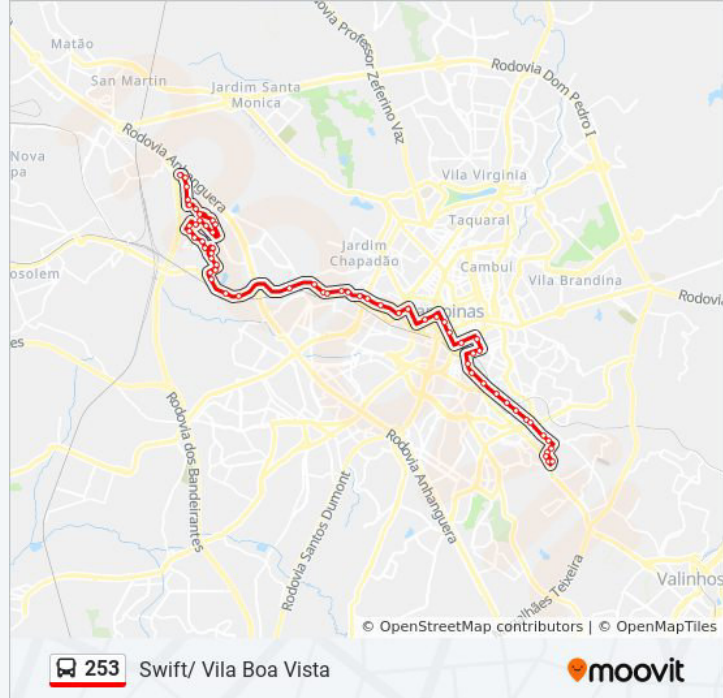
Avenida Francisco Elisário Campinas - São Paulo  
13020 Brasil

Av. Governador Pedro De Toledo 638-682 -  
Bonfim Campinas - SP 13070-752 Brasil

Avenida Governador Pedro De Toledo Campinas  
- São Paulo 13070 Brasil

Avenida Governador Pedro De Toledo Campinas  
- São Paulo 13070 Brasil

Rua Quintino Bocaiúva 23 - Bonfim Campinas -





SP 13070-017 Brasil

Rua Quintino Bocaiúva Campinas - São Paulo  
13070 Brasil

Rua Quintino Bocaiúva Campinas - São Paulo  
13033 Brasil

Avenida Governador Pedro De Toledo Campinas  
- São Paulo 13033 Brasil

Avenida Governador Pedro De Toledo Campinas  
- São Paulo 13033 Brasil

Av. Lix Da Cunha 529-695 - Bonfim Campinas -  
SP 13070-716 Brasil

Rod. Jorn. Francisco Aguirre Proença 182 -  
Parque Via Norte Campinas - SP Brasil

Rod. Jorn. Francisco Aguirre Proença - Parque  
Via Norte Campinas - SP Brasil

R. Das Acácias 1455-1501 - Vila Boa Vista  
Campinas - SP 13064-797 Brasil

Rua Dos Cedros 15-51 - Vila Boa Vista  
Campinas - SP 13064-753 República Federativa  
Do Brasil

Rua Das Figueiras 53-99 - Vila Boa Vista  
Campinas - São Paulo 13064-787 República  
Federativa Do Brasil

Rua Das Peróbas 229 - Vila Boa Vista Campinas  
- SP 13064-763 Brasil

Rua Dos Álamos 101-147 - Vila Boa Vista  
Campinas - SP 13064-750 Brasil

R Dos Ipes Amarelos

Rua Dos Jequitibás 667-727 - Vila Boa Vista  
Campinas - SP 13064-749 Brasil

Rua Dos Jacarandás 57-95 - Vila Boa Vista  
Campinas - SP 13064-748 Brasil

Rua Dos Jacarandás 239-265 - Vila Boa Vista  
Campinas - SP 13064-748 Brasil

Rua Dos Jacarandás 461-505 - Vila Boa Vista  
Campinas - SP 13064-748 Brasil

Rua José Bertoldi Campinas - São Paulo 13067  
Brasil

Rua André Bertoldi 334 - Parque Via Norte  
Campinas - SP 13065-040 Brasil

Rua Geovane Bertoldi 254-316 - Parque Via  
Norte Campinas - SP 13065-060 Brasil

Rua Maria Edna Vilagelin Zakia 796-862 - Parque

Via Norte Campinas - SP Brasil

Rua João Purchio 190 - Parque Via Norte  
Campinas - SP 13065-190 Brasil

Rua João Purchio 430 - Parque Via Norte  
Campinas - SP Brasil

Rua Pedro Gianfrancisco 181-215 - Parque Via  
Norte Campinas - SP 13065-195 Brasil

Rua Pedro Gianfrancisco 59 - Parque Via Norte  
Campinas - SP Brasil

R Salvador Miniacci Caruso 455

Rua João D Agostino 515 Parque Via Norte  
Campinas - SP 13065-610 Brasil

Rua Octaviano Carlos Sampaio Ferraz 195  
Parque Via Norte Campinas - SP 13065-700  
Brasil

Rua Francisco Lopes Mesquita 164 Parque Via  
Norte Campinas - SP 13065-705 Brasil

Rua Francisco Lopes Mesquita 562 Parque Via  
Norte Campinas - SP 13065-705 Brasil

R. Dr. Alberto Franco Lamunier 510-588 - Parque  
Via Norte Campinas - SP 13065-531 Brasil

R. Mario Alves Da Cruz 51 - Parque Via Norte  
Campinas - SP 13065-624 Brasil

Os horários e os mapas do itinerário da linha de ônibus 253 estão disponíveis, no formato PDF offline, no site: [moovitapp.com](https://moovitapp.com). Use o [Moovit App](#) e viaje de transporte público por Campinas e Região! Com o Moovit você poderá ver os horários em tempo real dos ônibus, trem e metrô, e receber direções passo a passo durante todo o percurso!

[Sobre o Moovit](#) · [Soluções MaaS](#) · [Países atendidos](#) · [Comunidade Mooviter](#)

© 2023 Moovit - Todos os direitos reservados

**Confira os horários de  
chegada em tempo real!**



341

Jardim São Gabriel

VER NA WEB

A linha de ônibus 341 | (Jardim São Gabriel) tem 2 itinerários.

(1) Jd São Gabriel: 05:50 - 23:30(2) Rodoviária: 04:55 - 22:35

Use o aplicativo do Moovit para encontrar a estação de ônibus da linha 341 mais perto de você e descubra quando chegará a próxima linha de ônibus 341.

**Sentido: Jd São Gabriel**

29 pontos

[VER OS HORÁRIOS DA LINHA](#)

R. Dr. Ricardo 428 - Centro Campinas - SP  
13013-181 Brasil

Av. Governador Pedro De Toledo 78 C - Bonfim  
Campinas - SP 13070-752 Brasil

Avenida Barão De Itapura Campinas - São Paulo  
13020 Brasil

R. Dr. Delfino Cintra 641-665 - Botafogo  
Campinas - SP 13020-100 Brasil

Rua Doutor Delfino Cintra 275-319 - Botafogo  
Campinas - SP 13020-100 Brasil

Condomínio Edifício Bandeirantes - Av. Francisco  
Glicério 1249 - Centro Campinas - SP Brasil

Av. Francisco Glicério 829 - Vila Lidia Campinas -  
SP 13012-100 Brasil

Av. Francisco Glicério 245 - Vila Lidia Campinas -  
SP 13026-501 Brasil

Avenida Da Saudade Ao Lado Do 354campinas -  
São Paulo 13041 Brasil

Av. Da Saudade 664 - Pte. Preta Campinas - SP  
13041-670 Brasil

Av. Da Saudade 960 - Pte. Preta Campinas - SP  
13041-670 Brasil

R. Da Abolição 1260-1398 - Pte. Preta Campinas  
- SP 13041-445 Brasil

R. Da Abolição 1670 - Pte. Preta Campinas - SP  
13041-445 Brasil

R. Da Abolição 1976-1986 - Vila Joaquim Inacio  
Campinas - SP Brasil

**Horários da linha de ônibus 341**

Tabela de horários sentido Jd São Gabriel

Domingo	06:00 - 22:00
Segunda-feira	05:50 - 23:30
Terça-feira	05:50 - 23:30
Quarta-feira	05:50 - 23:30
Quinta-feira	05:50 - 23:30
Sexta-feira	05:50 - 23:30
Sábado	05:49 - 23:13

**Informações da linha de ônibus 341****Sentido:** Jd São Gabriel**Paradas:** 29**Duração da viagem:** 55 min**Resumo da linha:** [Mapa da linha 341 de ônibus](#)



Av. Engenheiro Augusto Figueiredo 88-348 - Vila Progresso Campinas - SP 13045-603 Brasil

Av. Engenheiro Augusto Figueiredo 688 - Vila Progresso Campinas - SP 13045-603 Brasil

Av. Engenheiro Augusto Figueiredo 1088 - Vila Progresso Campinas - SP 13045-603 Brasil

Av. Engenheiro Augusto Figueiredo 1365 - Vila Progresso Campinas - SP 13045-603 Brasil

R. Antônio Teixeira 1-63 - Jardim Santo Expedito Campinas - SP Brasil

Rua Luiz Augusto Morgado 78 Jardim São Gabriel Campinas - SP 13045-305 Brasil

Rua Pedro Taques De Almeida Alvim 1050 Jardim São Gabriel Campinas - SP 13045-170 Brasil

Rua Antônio Campagnone Campinas - São Paulo Brasil

Rua Antônio Campagnone Campinas - São Paulo Brasil

Rua Antônio Campagnone Campinas - São Paulo Brasil

Rua Carlos Duarte De Oliveira Campinas - São Paulo Brasil

Rua Francisco Antônio Da Silva 182 - Vila Formosa Campinas - SP 13045-025 Brasil

Rua Francisco João Carlos Éberl 580 - Jardim São Vicente Campinas - SP 13045-160 Brasil

R. Vergílio Brito Simões 94 - Jardim Antonio Von Zuben Campinas - SP 13044-630 Brasil

Vergílio Brito Simões 67-419 - Jardim Antonio Von Zuben - Jardim Antonio Von Zuben Campinas - SP Brasil

## Sentido: Rodoviária

34 pontos

[VER OS HORÁRIOS DA LINHA](#)

Vergílio Brito Simões 67-419 - Jardim Antonio Von Zuben - Jardim Antonio Von Zuben Campinas - SP Brasil

Rua Mário De Souza Damy Campinas - São Paulo Brasil

Rua Mário De Souza Damy Campinas - São Paulo Brasil

## Horários da linha de ônibus 341

Tabela de horários sentido Rodoviária

Domingo	05:00 - 21:00
Segunda-feira	04:55 - 22:35
Terça-feira	04:55 - 22:35
Quarta-feira	04:55 - 22:35
Quinta-feira	04:55 - 22:35
Sexta-feira	04:55 - 22:35

Rua Antônio Marques Serra Campinas - São Paulo Brasil

R. Mário De Souza Damy 38-96 - Vila Formosa Campinas - SP 13045-090 Brasil

Rua Francisco João Carlos Éberl 587 - Jardim São Vicente Campinas - SP 13045-160 Brasil

R. Francisco Antônio Da Silva 162 - Vila Formosa Campinas - SP 13045-025 Brasil

Rua Carlos Duarte De Oliveira Campinas - São Paulo Brasil

Rua Antônio Campagnone Campinas - São Paulo Brasil

Rua Antônio Campagnone Campinas - São Paulo Brasil

Rua Antônio Campagnone Campinas - São Paulo Brasil

Rua Pedro Taques De Almeida Alvim 564 Jardim São Gabriel Campinas - SP 13045-170 Brasil

Rua Francisco De Paula Lima 81 Jardim São Gabriel Campinas - SP 13045-270 Brasil

R. Com Adolfo Graciele 197-263 - Jardim Do Vale Campinas - SP 13045-340 Brasil

Rua Alberto Bertolli 161-209 - Vila Carminha Campinas - SP 13045-415 República Federativa Do Brasil

Av. Engenheiro Augusto Figueiredo 1435 - Vila Progresso Campinas - SP 13045-603 Brasil

Avenida Engenheiro Augusto Figueiredo 1267-1297 - Vila Alberto Simões Campinas - SP 13045-541 Brasil

Avenida Engenheiro Augusto Figueiredo 985-1109 - Vila Alberto Simões Campinas - SP 13045-541 Brasil

Av. Engenheiro Augusto Figueiredo 613-769 - Vila Progresso Campinas - SP 13045-603 Brasil

Av. Engenheiro Augusto Figueiredo 88-348 - Vila Progresso Campinas - SP 13045-603 Brasil

R. Da Abolição 1991-2053 - Vila Joaquim Inacio Campinas - SP Brasil

Rua Da Abolição 1657 - Vila Lemos Campinas - SP 13045-541 Brasil

R. Da Abolição 1299-1387 - Pte. Preta Campinas - SP 13041-445 Brasil

### Informações da linha de ônibus 341

**Sentido:** Rodoviaria

**Paradas:** 34

**Duração da viagem:** 55 min

**Resumo da linha:**

 [Mapa da linha 341 de ônibus](#)

R. Da Abolição 843 - Pte. Preta Campinas - SP  
13041-445 Brasil

R. Da Abolição 421-445 - Pte. Preta Campinas -  
SP Brasil

R. Da Abolição 169 - Pte. Preta Campinas - SP  
13041-445 Brasil

R. Proença 1184-1230 - Bosque Campinas - SP  
13026-121 Brasil

Av. Aquidaban 187 - Centro Campinas - SP  
13026-510 Brasil

Av. Aquidaban 201-328 - Centro Campinas - SP  
13026-510 Brasil

Rua José Paulino 792 Campinas - São Paulo  
13013 Brasil

Rua José Paulino 1064 - Conceicao Campinas -  
SP 13013-001 Brasil

Av. Benjamin Constant 539-625 - Centro  
Campinas - SP 13010-142 Brasil

Av. Benjamin Constant 271-345 - Centro  
Campinas - SP 13010-142 Brasil

R. Dr. Ricardo 428 - Centro Campinas - SP  
13013-181 Brasil

Os horários e os mapas do itinerário da linha de ônibus 341 estão disponíveis, no formato PDF offline, no site: [moovitapp.com](https://moovitapp.com). Use o [Moovit App](#) e viaje de transporte público por Campinas e Região! Com o Moovit você poderá ver os horários em tempo real dos ônibus, trem e metrô, e receber direções passo a passo durante todo o percurso!

[Sobre o Moovit](#) • [Soluções MaaS](#) • [Países atendidos](#) • [Comunidade Mooviter](#)

© 2023 Moovit - Todos os direitos reservados

**Confira os horários de  
chegada em tempo real!**





342

Jd. Aliança - Centro

VER NA WEB

A linha de ônibus 342 | (Jd. Aliança - Centro) tem 2 itinerários.

(1) Jd. Aliança: 00:15 - 23:30(2) Rodoviária (Rua Dr. Ricardo): 04:45 - 23:30

Use o aplicativo do Moovit para encontrar a estação de ônibus da linha 342 mais perto de você e descubra quando chegará a próxima linha de ônibus 342.

**Sentido: Jd. Aliança**

41 pontos

[VER OS HORÁRIOS DA LINHA](#)

R. Dr. Ricardo 428 - Centro Campinas - SP  
13013-181 Brasil

Rua Doutor Mascarenhas Campinas - São Paulo  
13013 Brasil

R. Onze De Agosto 627-641 - Centro Campinas -  
SP 13013-100 Brasil

R. Onze De Agosto 415 - Centro Campinas - SP  
13013-100 Brasil

R. Onze De Agosto 270 - Centro Campinas - SP  
13013-101 Brasil

Av. Dr. Campos Sales 436 - Centro Campinas -  
SP 13010-080 Brasil

Av. Dr. Campos Sales 738-750 - Centro  
Campinas - SP 13010-080 Brasil

Av. Francisco Glicério 829 - Vila Lidia Campinas -  
SP 13012-100 Brasil

Av. Francisco Glicério 551-601 - Vila Lidia  
Campinas - SP 13012-100 Brasil

Av. Francisco Glicério 245 - Vila Lidia Campinas -  
SP 13026-501 Brasil

Avenida Da Saudade Ao Lado Do 354campinas -  
São Paulo 13041 Brasil

Av. Da Saudade 664 - Pte. Preta Campinas - SP  
13041-670 Brasil

Av. Da Saudade 960 - Pte. Preta Campinas - SP  
13041-670 Brasil

Av. Da Saudade 1214-1416 - Pte. Preta  
Campinas - SP 13041-670 Brasil

**Horários da linha de ônibus 342**

Tabela de horários sentido Jd. Aliança

Domingo	05:30 - 23:35
Segunda-feira	00:20 - 23:30
Terça-feira	00:15 - 23:30
Quarta-feira	00:15 - 23:30
Quinta-feira	00:15 - 23:30
Sexta-feira	00:15 - 23:30
Sábado	00:15 - 23:35

**Informações da linha de ônibus 342****Sentido:** Jd. Aliança**Paradas:** 41**Duração da viagem:** 45 min**Resumo da linha:**

R. Da Abolição 1670 - Pte. Preta Campinas - SP 13041-445 Brasil

R. Da Abolição 1976-1986 - Vila Joaquim Inacio Campinas - SP Brasil

R. Da Abolição 2344 - Pte. Preta Campinas - SP 13041-445 Brasil

R. Da Abolição 2512 - Vila Joaquim Inacio Campinas - SP 13045-750 Brasil

R. Da Abolição 3046-3048 - Vila Joaquim Inacio Campinas - SP 13045-750 Brasil

R. Da Abolição 3178 - Vila Joaquim Inacio Campinas - SP Brasil

R. Angela Picolotto 118 - Pte. Preta Campinas - SP 13046-040 Brasil

R. Júlio Pereira Brum 384 - Pte. Preta Campinas - SP 13046-000 Brasil

Praça Monteiro Lobato 195 - Vila Antônio Francisco Campinas - SP 13046-110 Brasil

R Paschoal De Lucca 327

R Paschoal De Lucca 151

Rua Júlio Fernandes 633 - Jardim São Pedro Campinas - SP 13046-155 Brasil

R. Dr. José De Castro Andrade 168 - Jardim São Pedro Campinas - SP 13046-175 Brasil

R Antonio Lourenco 476

Rua Vitor Meirelles 350 - Jardim São Pedro Campinas - SP 13046-155 Brasil

Rua Vitor Meirelles 325 - Jardim São Pedro Campinas - SP 13046-155 Brasil

R Julia Baziotti Pereira 30

R Aurelio Martins 215

R Aurelio Martins 33

R Julia Baziotti Pereira 307

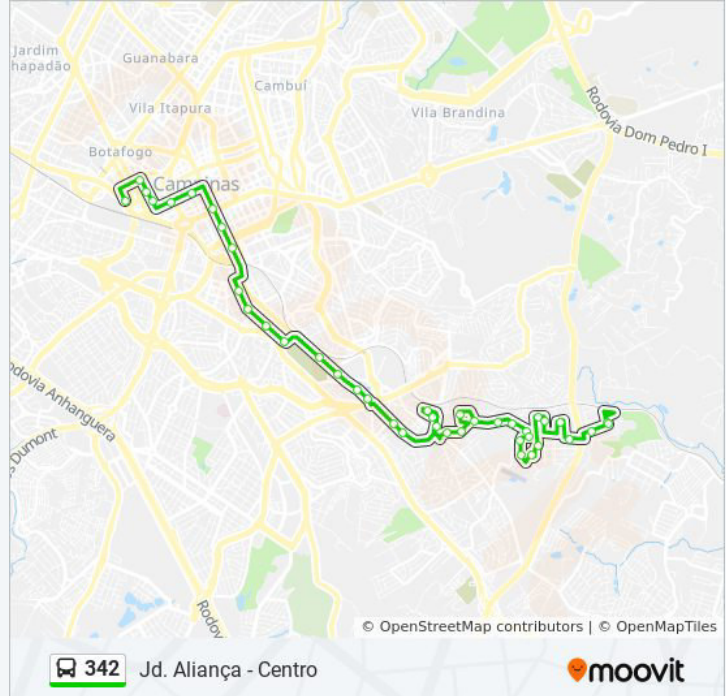
R Amabilio Betim 33

R Joaquim Severino 220

R Profa Alayde Toledo Garlipp 136

Rua Ana Teles Moreira Campinas - São Paulo 13046 Brasil

R Marines Caricchio Boseli De Souza 658



Rua Luís Roberto De Carvalho Nogueira 156-280  
- Jardim Alianca Campinas - SP 13046-570 Brasil

Rua Lúcio Fernandes Campinas - São Paulo  
Brasil

### Sentido: Rodoviária (Rua Dr. Ricardo)

39 pontos

[VER OS HORÁRIOS DA LINHA](#)

Rua Lúcio Fernandes Campinas - São Paulo  
Brasil

R Luiz Roberto De Carvalho Nogueira

R Marines Caricchio Boseli De Souza 659

Rua Ana Teles Moreira Campinas - São Paulo  
13046 Brasil

R Profa Alayde Toledo Garlipp 135

R Joaquim Severino

R Amabilio Betim 28

R Julia Baziotti Pereira 326

R Aurelio Martins 30

R Aurelio Martins 216

R Julia Baziotti Pereira 85

Rua Vitor Meirelles 325 - Jardim São Pedro  
Campinas - SP 13046-155 Brasil

Rua Vitor Meirelles 206 - Jardim São Pedro  
Campinas - SP 13046-155 Brasil

R Antonio Lourenco 473

R. Dr. Homero Ferreira Camargo 197 - Jardim  
São Pedro Campinas - SP 13046-145 Brasil

R. Ormeno Gomes Henking 2 - Jardim São Pedro  
Campinas - SP 13046-170 Brasil

R Paschoal De Lucca 158

R Paschoal De Lucca 360

Praça Monteiro Lobato 137 - Vila Antônio  
Francisco Campinas - SP 13046-110 Brasil

R. Júlio Pereira Brum 384 - Pte. Preta Campinas  
- SP 13046-000 Brasil

R. João De Oliveira Barreto 24 - Vila Alberto  
Simões Campinas - SP 13046-030 Brasil

### Horários da linha de ônibus 342

Tabela de horários sentido Rodoviária (Rua Dr.  
Ricardo)

Domingo	04:45 - 23:35
Segunda-feira	04:45 - 23:30
Terça-feira	04:45 - 23:30
Quarta-feira	04:45 - 23:30
Quinta-feira	04:45 - 23:30
Sexta-feira	04:45 - 23:30
Sábado	04:45 - 23:35

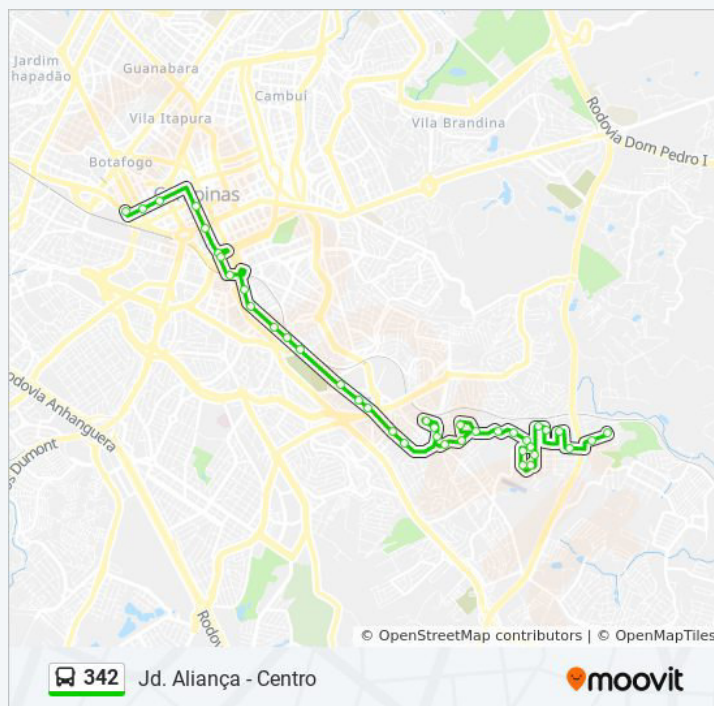
### Informações da linha de ônibus 342

**Sentido:** Rodoviária (Rua Dr. Ricardo)

**Paradas:** 39

**Duração da viagem:** 45 min

**Resumo da linha:**





R. Da Abolição 3177-3189 - Vila Joaquim Inacio  
Campinas - SP 13045-750 Brasil

R. Da Abolição 2965 - Vila Joaquim Inacio  
Campinas - SP 13045-750 Brasil

R. Da Abolição 2381-2599 - Vila Joaquim Inacio  
Campinas - SP 13045-750 Brasil

R. Da Abolição 2201-2357 - Vila Joaquim Inacio  
Campinas - SP Brasil

R. Da Abolição 1991-2053 - Vila Joaquim Inacio  
Campinas - SP Brasil

R. Da Abolição 1299-1387 - Pte. Preta Campinas  
- SP 13041-445 Brasil

R. Da Abolição 1067 - Pte. Preta Campinas - SP  
13041-445 Brasil

R. Da Abolição 843 - Pte. Preta Campinas - SP  
13041-445 Brasil

R. Da Abolição 421-445 - Pte. Preta Campinas -  
SP Brasil

R. Da Abolição 169 - Pte. Preta Campinas - SP  
13041-445 Brasil

R. Proença 1184-1230 - Bosque Campinas - SP  
13026-121 Brasil

Av. Aquidaban 187 - Centro Campinas - SP  
13026-510 Brasil

Av. Aquidaban 201-328 - Centro Campinas - SP  
13026-510 Brasil

Rua José Paulino 792 Campinas - São Paulo  
13013 Brasil

R. José Paulino 1010 - Centro Campinas - SP  
13013-001 Brasil

Av. Benjamin Constant 539-625 - Centro  
Campinas - SP 13010-142 Brasil

Av. Benjamin Constant 271-345 - Centro  
Campinas - SP 13010-142 Brasil

R. Dr. Ricardo 428 - Centro Campinas - SP  
13013-181 Brasil

Os horários e os mapas do itinerário da linha de ônibus 342 estão disponíveis, no formato PDF offline, no site: [moovitapp.com](https://moovitapp.com). Use o [Moovit App](#) e viaje de transporte público por Campinas e Região! Com o Moovit você poderá ver os horários em tempo real dos ônibus, trem e metrô, e receber direções passo a passo durante todo o percurso!

[Sobre o Moovit](#) • [Soluções MaaS](#) • [Países atendidos](#) • [Comunidade Mooviter](#)

**Confira os horários de  
chegada em tempo real!**





344

Estação Parque Prado - Centro

VER NA WEB

A linha de ônibus 344 | (Estação Parque Prado - Centro) tem 2 itinerários.

(1) Centro - Rua José Paulino: 05:25 - 23:25(2) Estação Parque Prado: 05:55 - 23:55

Use o aplicativo do Moovit para encontrar a estação de ônibus da linha 344 mais perto de você e descubra quando chegará a próxima linha de ônibus 344.

**Sentido: Centro - Rua José Paulino**

34 pontos

[VER OS HORÁRIOS DA LINHA](#)

Av. Washington Luiz 287 - Vila Marieta Campinas  
- SP 13042-105 Brasil

Av. José Fonseca De Arruda 615 - Jardim Dos  
Oliveiras Campinas - SP 13044-130 Brasil

Av. José Fonseca De Arruda 203 - Jardim Dos  
Oliveiras Campinas - SP 13044-130 Brasil

Av. José Fonseca De Arruda 27 - Jardim Dos  
Oliveiras Campinas - SP 13044-130 Brasil

R Felipe Camarao 20

R Clara Camarao 226

R Kokira

R Itagiba (Jd Amazonas) 474

R Itagiba (Jd Amazonas) 618

Rua Piragibe 201-225 - Jardim Amazonas  
Campinas - SP Brasil

R Piragibe 13

R. Francisco Bianchini 1579-1757 - Jardim  
Amazonas Campinas - SP 13044-490 Brasil

R. Francisco Bianchini 1347-1397 - Vila Georgina  
Campinas - SP 13043-730 Brasil

R Francisco Bianchini 1187

R. Francisco Bianchini 989 - Vila Georgina  
Campinas - SP 13043-730 Brasil

R Francisco Bianchini 775

R Francisco Bianchini 507

**Horários da linha de ônibus 344**

Tabela de horários sentido Centro - Rua José  
Paulino

Domingo	05:25 - 23:25
Segunda-feira	05:25 - 23:25
Terça-feira	05:25 - 23:25
Quarta-feira	05:25 - 23:25
Quinta-feira	05:25 - 23:25
Sexta-feira	05:25 - 23:25
Sábado	05:25 - 23:25

**Informações da linha de ônibus 344****Sentido:** Centro - Rua José Paulino**Paradas:** 34**Duração da viagem:** 30 min**Resumo da linha:**



R Joaquim Rafael Da Rocha Sobr 193

Av. Jorge Tibiriçá 1077 - Jardim Dos Oliveiras  
Campinas - SP 13044-125 Brasil

Avenida Jorge Tibiriçá 3557-3615 - Jardim Santa  
Eudoxia Campinas - SP 13096-550 Brasil

Avenida Jorge Tibiriçá 3768-3778 - Jardim Santa  
Eudoxia Campinas - SP 13096-550 Brasil

R. Da Abolição 2381-2599 - Vila Joaquim Inacio  
Campinas - SP 13045-750 Brasil

R. Da Abolição 2201-2357 - Vila Joaquim Inacio  
Campinas - SP Brasil

R. Da Abolição 1991-2053 - Vila Joaquim Inacio  
Campinas - SP Brasil

R. Da Abolição 1435-1551 - Pte. Preta Campinas  
- SP 13041-445 Brasil

R. Da Abolição 1299-1387 - Pte. Preta Campinas  
- SP 13041-445 Brasil

R. Da Abolição 1067 - Pte. Preta Campinas - SP  
13041-445 Brasil

R. Da Abolição 843 - Pte. Preta Campinas - SP  
13041-445 Brasil

R. Da Abolição 421-445 - Pte. Preta Campinas -  
SP Brasil

R. Da Abolição 169 - Pte. Preta Campinas - SP  
13041-445 Brasil

R. Proença 1184-1230 - Bosque Campinas - SP  
13026-121 Brasil

Av. Aquidaban 187 - Centro Campinas - SP  
13026-510 Brasil

Av. Aquidaban 201-328 - Centro Campinas - SP  
13026-510 Brasil

Rua José Paulino 792 Campinas - São Paulo  
13013 Brasil



### Sentido: Estação Parque Prado

35 pontos

[VER OS HORÁRIOS DA LINHA](#)

Rua José Paulino 792 Campinas - São Paulo  
13013 Brasil

R. José Paulino 1010 - Centro Campinas - SP  
13013-001 Brasil

### Horários da linha de ônibus 344

Tabela de horários sentido Estação Parque Prado

Domingo	05:55 - 23:55
Segunda-feira	05:55 - 23:55
Terça-feira	05:55 - 23:55
Quarta-feira	05:55 - 23:55
Quinta-feira	05:55 - 23:55

Av. Francisco Glicério 911-935 - Vila Lidia  
Campinas - SP 13012-100 Brasil

Av. Francisco Glicério 551-601 - Vila Lidia  
Campinas - SP 13012-100 Brasil

Av. Francisco Glicério 245 - Vila Lidia Campinas -  
SP 13026-501 Brasil

Avenida Da Saudade Ao Lado Do 354campinas -  
São Paulo 13041 Brasil

Av. Da Saudade 664 - Pte. Preta Campinas - SP  
13041-670 Brasil

Av. Da Saudade 960 - Pte. Preta Campinas - SP  
13041-670 Brasil

Av. Da Saudade 1214-1416 - Pte. Preta  
Campinas - SP 13041-670 Brasil

R. Da Abolição 1260-1398 - Pte. Preta Campinas  
- SP 13041-445 Brasil

R. Da Abolição 1670 - Pte. Preta Campinas - SP  
13041-445 Brasil

R. Da Abolição 1976-1986 - Vila Joaquim Inacio  
Campinas - SP Brasil

R. Da Abolição 2344 - Pte. Preta Campinas - SP  
13041-445 Brasil

R. Da Abolição 2512 - Vila Joaquim Inacio  
Campinas - SP 13045-750 Brasil

Avenida Jorge Tibiriçá 650 - Jardim Santa  
Eudoxia Campinas - SP 13096-550 Brasil

Av. Jorge Tibiriçá 3203-3259 - Jardim Santa  
Eudoxia Campinas - SP 13096-550 Brasil

Avenida Jorge Tibiriçá 1024-1090 - Jardim Santa  
Eudoxia Campinas - SP 13096-550 Brasil

R Cosme Pellegrini 90

R Joaquim Rafael Da Rocha Sobr 178

R Francisco Bianchini 508

R Francisco Bianchini 774

R Francisco Bianchini 994

R Francisco Bianchini 1220

R. Francisco Bianchini 1390 - Vila Georgina  
Campinas - SP 13043-730 Brasil

R Francisco Bianchini 1698

Rua Itagibá 431-493 - Jardim Amazonas  
Campinas - SP 13044-420 Brasil

Sexta-feira

05:55 - 23:55

Sábado

05:55 - 23:55

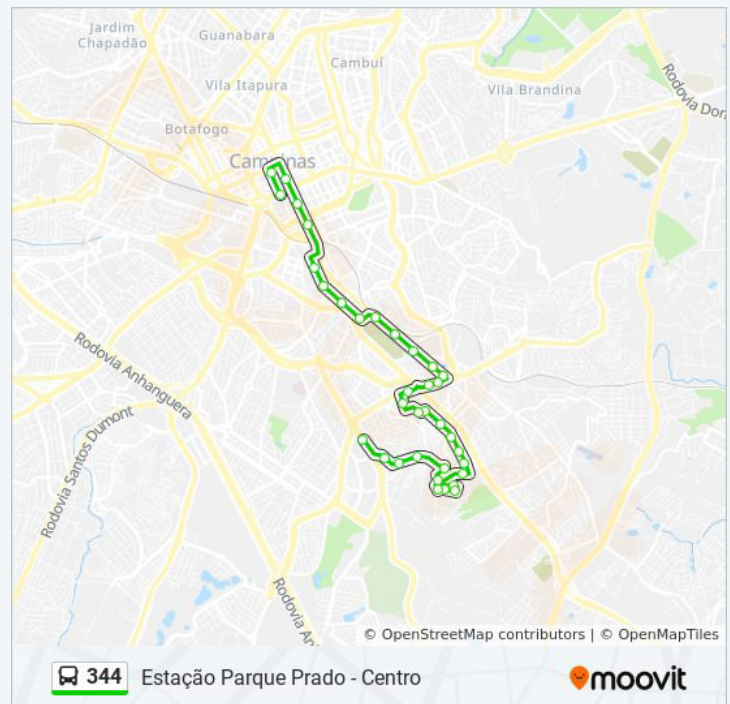
### Informações da linha de ônibus 344

**Sentido:** Estação Parque Prado

**Paradas:** 35

**Duração da viagem:** 40 min

**Resumo da linha:**



Rua Itagibá 597 - Jardim Amazonas Campinas -  
SP 13044-420 Brasil

Rua Piragibe 131 - Jardim Amazonas Campinas -  
SP Brasil

R Clara Camarao

R Clara Camarao 217

R Felipe Camarao 21

Avenida José Fonseca De Arruda 146 - Jardim  
Dos Oliveiras Campinas - SP 13044-130 Brasil

Av. José Fonseca De Arruda 324-440 - Jardim  
Dos Oliveiras Campinas - SP 13044-130 Brasil

Av. José Fonseca De Arruda 580-638 - Jardim  
Dos Oliveiras Campinas - SP 13044-130 Brasil

Av. Washington Luiz 287 - Vila Marieta Campinas  
- SP 13042-105 Brasil

Os horários e os mapas do itinerário da linha de ônibus 344 estão disponíveis, no formato PDF offline, no site: [moovitapp.com](https://moovitapp.com). Use o [Moovit App](#) e viaje de transporte público por Campinas e Região! Com o Moovit você poderá ver os horários em tempo real dos ônibus, trem e metrô, e receber direções passo a passo durante todo o percurso!

[Sobre o Moovit](#) · [Soluções MaaS](#) · [Países atendidos](#) · [Comunidade Mooviter](#)

© 2023 Moovit - Todos os direitos reservados

**Confira os horários de  
chegada em tempo real!**



345

Jd. Carlos Lourenço - Cidade Judiciária

VER NA WEB

A linha de ônibus 345 | (Jd. Carlos Lourenço - Cidade Judiciária) tem 2 itinerários.

(1) Cidade Judiciária / Jd. Santana: 00:05 - 23:33(2) Jd. Carlos Lourenço: 00:05 - 23:33

Use o aplicativo do Moovit para encontrar a estação de ônibus da linha 345 mais perto de você e descubra quando chegará a próxima linha de ônibus 345.

**Sentido: Cidade Judiciária / Jd. Santana**

69 pontos

[VER OS HORÁRIOS DA LINHA](#)

Avenida Das Andorinhas 378 - Jardim  
Andorinhas Campinas - SP Brasil

Av Das Andorinhas 694

R Benjamin Maluf 130

R. Benjamin Maluf 370 - Jardim Carlos Lourenço  
Campinas - SP Brasil

R. Benjamin Maluf 502 - Jardim Carlos Lourenço  
Campinas - SP Brasil

R. Hermantino Prado 100 - Jardim Carlos  
Lourenço Campinas - SP 13101-107 Brasil

R. Hermantino Prado 302 - Jardim Carlos  
Lourenço Campinas - SP 13101-107 Brasil

R Hermantino Prado 570

R Manoel Luiz De Souza Neto 548

R Jose Burghi

R. Durval Faria Sobrinho 616 - Jardim Carlos  
Lourenço Campinas - SP 13101-127 Brasil

R Durval Faria Sobr 417

R. Durval Faria Sobrinho 44 - Jardim Carlos  
Lourenço Campinas - SP Brasil

R Luiz Chiodetto 210

R Luiz Chiodetto

R. Osvaldo Antônio Bossoni 377-447 - Jardim  
New York Campinas - SP 13101-005 Brasil

R Vergilio Marques

**Horários da linha de ônibus 345**

Tabela de horários sentido Cidade Judiciária / Jd.  
Santana

Domingo	05:00 - 23:32
Segunda-feira	00:05 - 23:33
Terça-feira	00:05 - 23:33
Quarta-feira	00:05 - 23:33
Quinta-feira	00:05 - 23:33
Sexta-feira	00:05 - 23:33
Sábado	00:05 - 23:39

**Informações da linha de ônibus 345****Sentido:** Cidade Judiciária / Jd. Santana**Paradas:** 69**Duração da viagem:** 68 min**Resumo da linha:**



Av. Alberto Medaljon 12 - Jardim Santa Eudoxia  
Campinas - SP Brasil

Av. Jorge Tibiriçá 346-362 - Jardim Santa  
Eudoxia Campinas - SP 13096-550 Brasil

Acesso Para Av Antônio Carlos Sales Júnior -  
Vila Joaquim Inácio Campinas - São Paulo  
República Federativa Do Brasil

R. Da Abolição 2381-2599 - Vila Joaquim Inacio  
Campinas - SP 13045-750 Brasil

R. Da Abolição 2201-2357 - Vila Joaquim Inacio  
Campinas - SP Brasil

R. Da Abolição 1991-2053 - Vila Joaquim Inacio  
Campinas - SP Brasil

R. Da Abolição 1435-1551 - Pte. Preta Campinas  
- SP 13041-445 Brasil

R. Da Abolição 1299-1387 - Pte. Preta Campinas  
- SP 13041-445 Brasil

R. Da Abolição 1067 - Pte. Preta Campinas - SP  
13041-445 Brasil

R. Da Abolição 843 - Pte. Preta Campinas - SP  
13041-445 Brasil

R. Da Abolição 421-445 - Pte. Preta Campinas -  
SP Brasil

R. Da Abolição 169 - Pte. Preta Campinas - SP  
13041-445 Brasil

R. Proença 1184-1230 - Bosque Campinas - SP  
13026-121 Brasil

Av. Aquidaban 187 - Centro Campinas - SP  
13026-510 Brasil

Av. Aquidaban 201-328 - Centro Campinas - SP  
13026-510 Brasil

Rua José Paulino 792 Campinas - São Paulo  
13013 Brasil

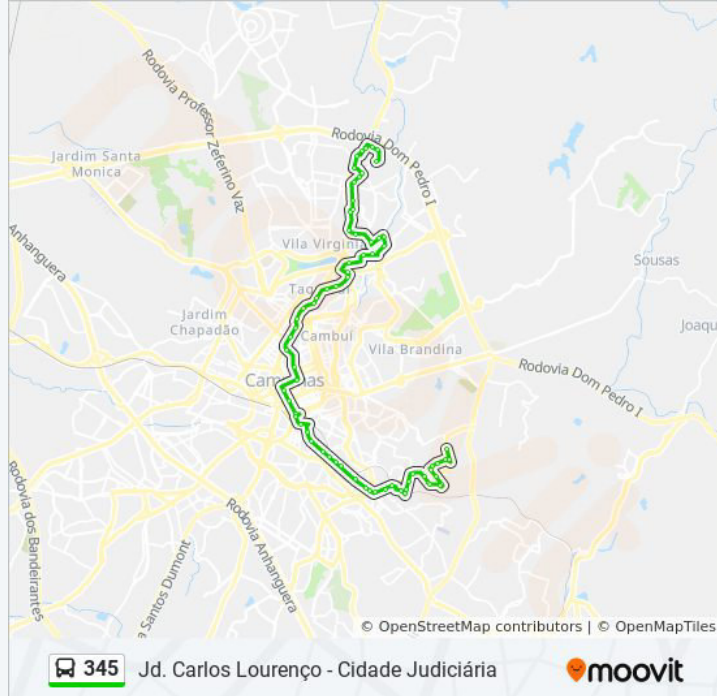
R. José Paulino 1010 - Centro Campinas - SP  
13013-001 Brasil

Condomínio Edifício Anchieta - R. Irmã Serafina  
1003 - Conceicao Campinas - SP Brasil

Av. Anchieta 330 - Centro Campinas - SP 13015-  
101 Brasil

Avenida Anchieta 900 - ???? Campinas - SP  
13015-100 República Federativa Do Brasil

Av. Orosimbo Maia 1000 - Cambuí Campinas -  
SP Brasil



Av. Orosimbo Maia 1286 - Vila Itapura Campinas - SP 13024-045 Brasil

R. Paula Bueno 108-190 - Taquaral Campinas - SP 13076-061 Brasil

R. Paula Bueno 502-540 - Taquaral Campinas - SP 13076-061 Brasil

R. Paula Bueno 811 - Taquaral Campinas - SP 13076-061 Brasil

R. Paula Bueno 961-1005 - Taquaral Campinas - SP 13076-061 Brasil

Av. Nossa Srª Fátima 648-716 - Taquaral Campinas - SP Brasil

Av. Nossa Srª Fátima 940 - Taquaral Campinas - SP 13076-000 Brasil

Av. Nossa Srª Fátima 1325-1337 Campinas - SP Brasil

Av. Júlio Prestes 249 - Taquaral Campinas - SP 13076-001 Brasil

R Vital Brasil 680

Rua Dona Luísa De Gusmão Campinas - São Paulo 13088 Brasil

Rua Arlino Carpino Campinas - São Paulo 13088 Brasil

R Candido Portinari 287

R Candido Portinari 25

R Emilio Lang Jr 175

R Dario Pompeu De Camargo 181

Av Diogo Alvares 2288

R Bento Arruda Camargo

Rua Bento De Arruda Camargo Campinas - São Paulo 13088 Brasil

Rua Bento De Arruda Camargo Campinas - São Paulo 13088 Brasil

Av Esther Moretzshon Camargo 66

Av Esther Moretzshon Camargo 598

Av. Esther Moretzshon Camargo 758-824 - Parque São Quirino Campinas - SP 13088-851 Brasil

Av Lafayette Arruda Camargo 241

Av Lafayette Arruda Camargo 45

Rod. Eng. Miguel Noel Nascentes Burnier -  
Parque São Quirino Campinas - SP Brasil

R Urbano Da Rocha 84

R Urbano Da Rocha

R. Ângelo Santin 142 - Jardim Nilópolis  
Campinas - SP 13088-844 Brasil

R. Ângelo Santin 274-366 - Jardim Nilópolis  
Campinas - SP 13088-844 Brasil

Rua Adolfo Segallio 1-63 - Jardim Nilopolis  
Campinas - SP 13088-850 Brasil

### Sentido: Jd. Carlos Lourenço

73 pontos

[VER OS HORÁRIOS DA LINHA](#)

Rua Adolfo Segallio 1-63 - Jardim Nilopolis  
Campinas - SP 13088-850 Brasil

R Ana Arruda Camargo 227

R Ana Arruda Camargo 350

R. Ângelo Santin 274-366 - Jardim Nilópolis  
Campinas - SP 13088-844 Brasil

R Angelo Santin 139

R Urbano Da Rocha 207

R Urbano Da Rocha 65

R. Cmte. Ataliba Eurídes Viêira 722 - Jardim  
Santana Campinas - SP 13088-648 Brasil

Av. Esther Moretzshon Camargo 1063-1433 -  
Jardim Santana Campinas - SP 13088-613 Brasil

Av. Esther Moretzshon Camargo 847 - Parque  
São Quirino Campinas - SP 13088-851 Brasil

Av Esther Moretzshon Camargo 577

Av Esther Moretzshon Camargo 417

Av Esther Moretzshon Camargo 53

Av Dr Julio Soares De Arruda 64

Av Dr Julio Soares De Arruda 210

Av Dr Julio Soares De Arruda 604

Av. Diogo Álvares 2046 - Parque São Quirino  
Campinas - SP 13088-221 Brasil

R Dario Pompeu De Camargo 90

### Horários da linha de ônibus 345

Tabela de horários sentido Jd. Carlos Lourenço

Domingo	04:47 - 23:32
Segunda-feira	00:05 - 23:33
Terça-feira	00:05 - 23:33
Quarta-feira	00:05 - 23:33
Quinta-feira	00:05 - 23:33
Sexta-feira	00:05 - 23:33
Sábado	00:05 - 23:39

### Informações da linha de ônibus 345

**Sentido:** Jd. Carlos Lourenço

**Paradas:** 73

**Duração da viagem:** 67 min

**Resumo da linha:**

R Jose Ramon Aboim Gomes 161

R Emilio Lang Jr 206

R Candido Portinari 26

R Candido Portinari 354

Rua Dona Luísa De Gusmão 1001-1015 - Vila Nogueira Campinas - SP Brasil

R Dr Alfredo Maia Bonato

Sp-340 288 - Taquaral Campinas - SP 13076-001 Brasil

Av. Nossa Srª Fátima 1319 - Taquaral Campinas - SP 13076-000 Brasil

Av. Nossa Srª Fátima 1011 - Jardim Campinas Campinas - SP Brasil

R. Roberto Símonsens 392 - Jardim Bela Vista Campinas - SP 13076-416 Brasil

R. Dr. Armando Sáles De Oliveira 81 - Taquaral Campinas - SP 13076-015 Brasil

R. Adalberto Maia 235 - Taquaral Campinas - SP 13076-015 Brasil

R. Dona Maria Umbelina Couto 227-333 - Taquaral Campinas - SP 13076-011 Brasil

R. Dona Maria Umbelina Couto 2-104 - Taquaral Campinas - SP 13076-011 Brasil

R. Dr. José De Campos Novaes 131 - Vila Angelino Rossi Campinas - SP Brasil

Av. Orosimbo Maia 1295-1373 - Vila Itapura Campinas - SP 13023-002 Brasil

Av. Orosimbo Maia 1057 - Vila Itapura Campinas - SP 13023-002 Brasil

Av. Orosimbo Maia 5643-5791 - Vila Itapura Campinas - SP 13023-002 Brasil

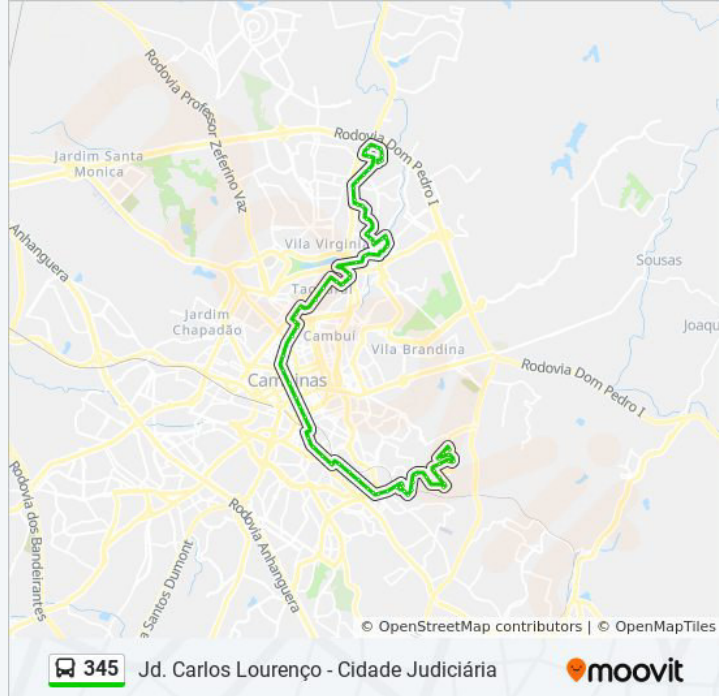
Av. Francisco Glicério 1583-1639 - Vila Lidia Campinas - SP 13012-100 Brasil

Condomínio Edifício Bandeirantes - Av. Francisco Glicério 1249 - Centro Campinas - SP Brasil

Av. Francisco Glicério 829 - Vila Lidia Campinas - SP 13012-100 Brasil

Av. Francisco Glicério 551-601 - Vila Lidia Campinas - SP 13012-100 Brasil

Av. Francisco Glicério 245 - Vila Lidia Campinas - SP 13026-501 Brasil





Avenida Da Saudade Ao Lado Do 354campinas -  
São Paulo 13041 Brasil

Av. Da Saudade 664 - Pte. Preta Campinas - SP  
13041-670 Brasil

Av. Da Saudade 960 - Pte. Preta Campinas - SP  
13041-670 Brasil

Av. Da Saudade 1214-1416 - Pte. Preta  
Campinas - SP 13041-670 Brasil

R. Da Abolição 1260-1398 - Pte. Preta Campinas  
- SP 13041-445 Brasil

R. Da Abolição 1670 - Pte. Preta Campinas - SP  
13041-445 Brasil

R. Da Abolição 1976-1986 - Vila Joaquim Inacio  
Campinas - SP Brasil

R. Da Abolição 2344 - Pte. Preta Campinas - SP  
13041-445 Brasil

R. Da Abolição 2512 - Vila Joaquim Inacio  
Campinas - SP 13045-750 Brasil

Av Jorge Tibirica 415

Av Jorge Tibirica 167

Av Alberto Medaljon 898

Av Alberto Medaljon 150

R Colomba Ricci

Rua Colomba Ricci 2-138 - Jardim Santa Eudoxia  
Campinas - SP 13096-631 Brasil

R Vergilio Marques 240

R. Osvaldo Antônio Bossoni 359 - Jardim New  
York Campinas - SP 13101-005 Brasil

R Luiz Chiodetto 421

R Luiz Chiodetto 221

R. Durval Faria Sobrinho 30 - Jardim Carlos  
Lourenço Campinas - SP Brasil

R Durval Faria Sobr 414

R. Manoel Luís De Souza Neto 497 - Jardim New  
York Campinas - SP 13101-011 Brasil

Hermantino Prado 570 - Jardim Itatiaia Campinas  
- SP 13101-107 Brasil

R. Hermantino Prado 302 - Jardim Carlos  
Lourenço Campinas - SP 13101-107 Brasil

R. Hermantino Prado 97 - Jardim Carlos

Lourenço Campinas - SP 13101-107 Brasil

Benjamin Maluf 351-373 - Jardim Carlos  
Lourenço - Jardim Itatiaia Campinas - SP 13101-103 Brasil

R Benjamin Maluf

Av Das Andorinhas 105

R Jangadeiro 30

R Jangadeiro

Av. Itatiaia 201 - Jardim Itatiaia Campinas - SP  
13101-310 Brasil


Avenida Das Andorinhas 378 - Jardim  
Andorinhas Campinas - SP Brasil

Os horários e os mapas do itinerário da linha de ônibus 345 estão disponíveis, no formato PDF offline, no site: [moovitapp.com](https://moovitapp.com). Use o [Moovit App](#) e viaje de transporte público por Campinas e Região! Com o Moovit você poderá ver os horários em tempo real dos ônibus, trem e metrô, e receber direções passo a passo durante todo o percurso!

[Sobre o Moovit](#) • [Soluções MaaS](#) • [Países atendidos](#) • [Comunidade Mooviter](#)

© 2023 Moovit - Todos os direitos reservados

**Confira os horários de chegada em tempo real!**



346

Jd. Carlos Lourêngo - Centro

VER NA WEB

A linha de ônibus 346 | (Jd. Carlos Lourêngo - Centro) tem 2 itinerários.

(1) Centro - Av. Orosimbo Maia: 04:50 - 23:20(2) Jd. Carlos Lourêngo: 00:00 - 22:44

Use o aplicativo do Moovit para encontrar a estação de ônibus da linha 346 mais perto de você e descubra quando chegará a próxima linha de ônibus 346.

**Sentido: Centro - Av. Orosimbo Maia**

46 pontos

[VER OS HORÁRIOS DA LINHA](#)

Avenida Das Andorinhas 378 - Jardim  
Andorinhas Campinas - SP Brasil

Av Das Andorinhas 694

Rua Itamaracá Campinas - São Paulo 13101  
Brasil

R Roberto Estevam De Oliveira 270

R Roberto Estevam De Oliveira 35

Rua Professor Flávio Wustemberg 204 - Jardim  
Tamoio Campinas - SP 13101-280 Brasil

R Joaquim Floriano Teixeira De Camargo

R Joaquim Floriano Teixeira De Camargo 343

R Joaquim Floriano Teixeira De Camargo 163

R Prof Flavio Wustemberg 215

R. Manuel Da Ressurreição Parada 2-86 - Jardim  
Tamoio Campinas - SP 13101-204 Brasil

R Jose Von Zuben 252

R. Osvaldo Antônio Bossoni 1745 - Jardim  
Tamoio Campinas - SP Brasil

R. Hermantino Prado 693-949 - Jardim Carlos  
Lourêngo Campinas - SP 13101-107 Brasil

R. Hermantino Prado 693-949 - Jardim Carlos  
Lourêngo Campinas - SP 13101-107 Brasil

R Manoel Luiz De Souza Neto 451

R Manoel Luiz De Souza Neto 197

**Horários da linha de ônibus 346**

Tabela de horários sentido Centro - Av. Orosimbo  
Maia

Domingo	04:50 - 23:16
Segunda-feira	04:50 - 23:20
Terça-feira	04:50 - 23:20
Quarta-feira	04:50 - 23:20
Quinta-feira	04:50 - 23:20
Sexta-feira	04:50 - 23:20
Sábado	04:50 - 23:21

**Informações da linha de ônibus 346**

**Sentido:** Centro - Av. Orosimbo Maia

**Paradas:** 46

**Duração da viagem:** 40 min

**Resumo da linha:**

R Manoel Luiz De Souza Neto 9

R Jose Burghi

R Durval Faria Sobr 417

R. Durval Faria Sobrinho 44 - Jardim Carlos  
Lourenço Campinas - SP Brasil

R Luiz Chiodetto 210

R Luiz Chiodetto

R. Osvaldo Antônio Bossoni 377-447 - Jardim  
New York Campinas - SP 13101-005 Brasil

R Vergilio Marques

Av. Alberto Medaljon 12 - Jardim Santa Eudoxia  
Campinas - SP Brasil

Av. Jorge Tibiriçá 346-362 - Jardim Santa  
Eudoxia Campinas - SP 13096-550 Brasil

Acesso Para Av Antônio Carlos Sales Júnior -  
Vila Joaquim Inácio Campinas - São Paulo  
República Federativa Do Brasil

R. Da Abolição 2381-2599 - Vila Joaquim Inacio  
Campinas - SP 13045-750 Brasil

R. Da Abolição 2201-2357 - Vila Joaquim Inacio  
Campinas - SP Brasil

R. Da Abolição 1991-2053 - Vila Joaquim Inacio  
Campinas - SP Brasil

R. Da Abolição 1435-1551 - Pte. Preta Campinas  
- SP 13041-445 Brasil

R. Da Abolição 1299-1387 - Pte. Preta Campinas  
- SP 13041-445 Brasil

R. Da Abolição 1067 - Pte. Preta Campinas - SP  
13041-445 Brasil

R. Da Abolição 843 - Pte. Preta Campinas - SP  
13041-445 Brasil

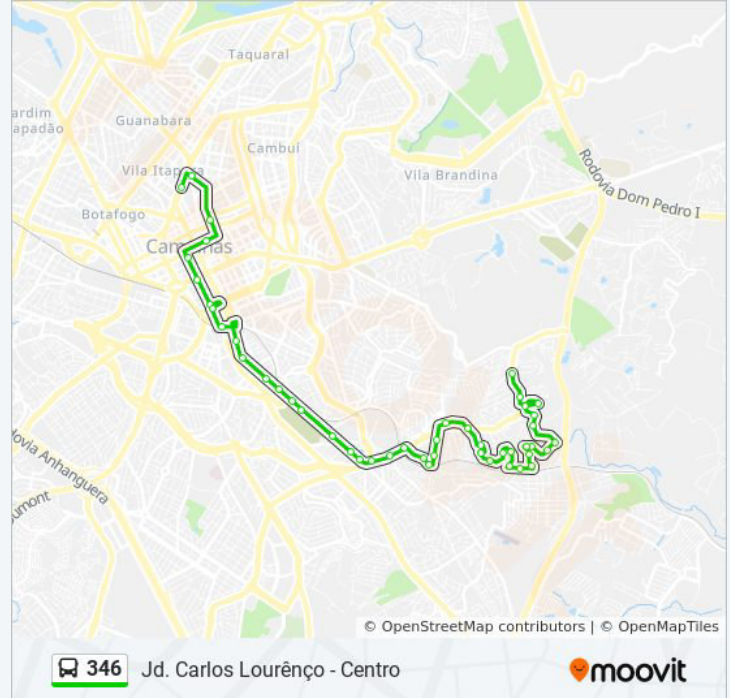
R. Da Abolição 421-445 - Pte. Preta Campinas -  
SP Brasil

R. Da Abolição 169 - Pte. Preta Campinas - SP  
13041-445 Brasil

R. Proença 1184-1230 - Bosque Campinas - SP  
13026-121 Brasil

Av. Aquidaban 187 - Centro Campinas - SP  
13026-510 Brasil

Av. Aquidaban 201-328 - Centro Campinas - SP  
13026-510 Brasil





Rua José Paulino 792 Campinas - São Paulo  
13013 Brasil

R. José Paulino 1010 - Centro Campinas - SP  
13013-001 Brasil

R. Gen. Osório 1170 - Centro Campinas - SP  
13010-111 Brasil

Anchieta 218 - Centro - Vila Itapura Campinas -  
SP 13015-100 Brasil

Anchieta 827-999 - Centro - Vila Itapura  
Campinas - SP 13012-100 Brasil

Av. Orosimbo Maia 5643-5791 - Vila Itapura  
Campinas - SP 13023-002 Brasil

### Sentido: Jd. Carlos Lourêço

47 pontos

[VER OS HORÁRIOS DA LINHA](#)

Av. Orosimbo Maia 5643-5791 - Vila Itapura  
Campinas - SP 13023-002 Brasil

Av. Francisco Glicério 1583-1639 - Vila Lidia  
Campinas - SP 13012-100 Brasil

Condomínio Edifício Bandeirantes - Av. Francisco  
Glicério 1249 - Centro Campinas - SP Brasil

Av. Francisco Glicério 829 - Vila Lidia Campinas -  
SP 13012-100 Brasil

Av. Francisco Glicério 551-601 - Vila Lidia  
Campinas - SP 13012-100 Brasil

Av. Francisco Glicério 245 - Vila Lidia Campinas -  
SP 13026-501 Brasil

Avenida Da Saudade Ao Lado Do 354campinas -  
São Paulo 13041 Brasil

Av. Da Saudade 664 - Pte. Preta Campinas - SP  
13041-670 Brasil

Av. Da Saudade 960 - Pte. Preta Campinas - SP  
13041-670 Brasil

Av. Da Saudade 1214-1416 - Pte. Preta  
Campinas - SP 13041-670 Brasil

R. Da Abolição 1260-1398 - Pte. Preta Campinas  
- SP 13041-445 Brasil

R. Da Abolição 1670 - Pte. Preta Campinas - SP  
13041-445 Brasil

R. Da Abolição 1976-1986 - Vila Joaquim Inacio  
Campinas - SP Brasil

### Horários da linha de ônibus 346

Tabela de horários sentido Jd. Carlos Lourêço

Domingo	05:30 - 23:56
Segunda-feira	05:30 - 22:44
Terça-feira	00:00 - 22:44
Quarta-feira	00:00 - 22:44
Quinta-feira	00:00 - 22:44
Sexta-feira	00:00 - 22:44
Sábado	00:00 - 23:17

### Informações da linha de ônibus 346

**Sentido:** Jd. Carlos Lourêço

**Paradas:** 47

**Duração da viagem:** 48 min

**Resumo da linha:**

R. Da Abolição 2344 - Pte. Preta Campinas - SP  
13041-445 Brasil

R. Da Abolição 2512 - Vila Joaquim Inacio  
Campinas - SP 13045-750 Brasil

Av Jorge Tibirica 415

Av Jorge Tibirica 167

Av Alberto Medaljon 898

Av Alberto Medaljon 150

R Colomba Ricci

Rua Colomba Ricci 2-138 - Jardim Santa Eudoxia  
Campinas - SP 13096-631 Brasil

R Vergilio Marques 240

R. Osvaldo Antônio Bossoni 359 - Jardim New  
York Campinas - SP 13101-005 Brasil

R Luiz Chiodetto 421

R Luiz Chiodetto 221

R. Durval Faria Sobrinho 30 - Jardim Carlos  
Lourenço Campinas - SP Brasil

R Durval Faria Sobr 414

R Durval Faria Sobr 626

R Manoel Luiz De Souza Neto 218

R Manoel Luiz De Souza Neto 478

R Hermantino Prado 710

R Hermantino Prado 906

R. Osvaldo Antônio Bossoni 1745 - Jardim  
Tamoio Campinas - SP Brasil

R Jose Von Zuben 265

R. Manuel Da Ressurreição Parada 1-85 - Jardim  
Tamoio Campinas - SP 13101-204 Brasil

R. Virgínio Vescovi 537-553 - Jardim Tamoio  
Campinas - SP 13101-259 Brasil

R Joaquim Floriano Teixeira De Camargo 176

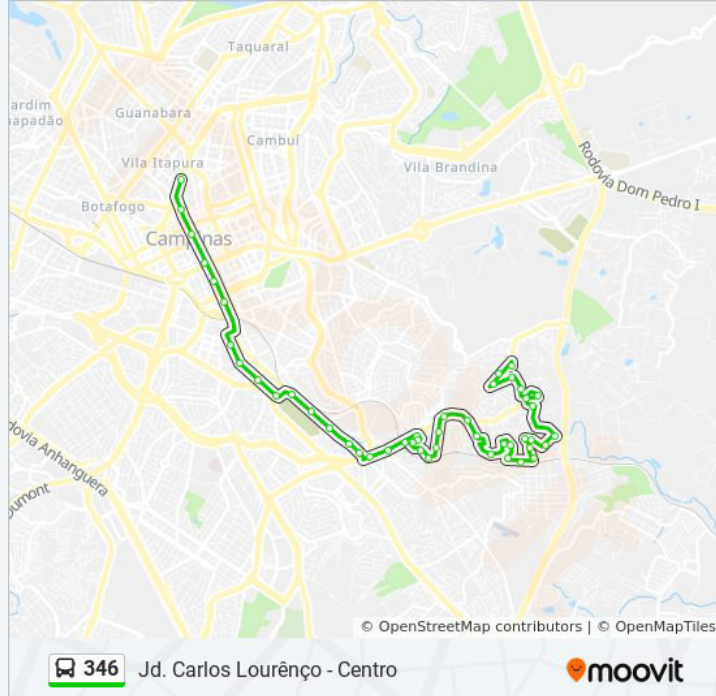
R Joaquim Floriano Teixeira De Camargo 364

R Joaquim Floriano Teixeira De Camargo 546

R Roberto Estevam De Oliveira 42

R Roberto Estevam De Oliveira 259

Rua Itamaracá Campinas - São Paulo 13101



Brasil

Av Das Andorinhas 105

R Jangadeiro 30

R Jangadeiro

Av. Itatiaia 201 - Jardim Itatiaia Campinas - SP  
13101-310 Brasil

Avenida Das Andorinhas 378 - Jardim  
Andorinhas Campinas - SP Brasil

Os horários e os mapas do itinerário da linha de ônibus 346 estão disponíveis, no formato PDF offline, no site: [moovitapp.com](https://moovitapp.com). Use o [Moovit App](#) e viaje de transporte público por Campinas e Região! Com o Moovit você poderá ver os horários em tempo real dos ônibus, trem e metrô, e receber direções passo a passo durante todo o percurso!

[Sobre o Moovit](#) • [Soluções MaaS](#) • [Países atendidos](#) • [Comunidade Mooviter](#)

© 2023 Moovit - Todos os direitos reservados

**Confira os horários de  
chegada em tempo real!**



349

Terminal Metropolitano

VER NA WEB

A linha de ônibus 349 | (Terminal Metropolitano) tem 2 itinerários.

(1) Terminal Metropolitano: 04:50 - 23:32(2) Vila Formosa: 00:22 - 23:48

Use o aplicativo do Moovit para encontrar a estação de ônibus da linha 349 mais perto de você e descubra quando chegará a próxima linha de ônibus 349.

**Sentido: Terminal Metropolitano**

42 pontos

[VER OS HORÁRIOS DA LINHA](#)

R. Vergílio Brito Simões 67-419 - Jardim Antonio Von Zuben Campinas - SP 13044-630 Brasil

R. Mário De Souza Damy 38-96 - Vila Formosa Campinas - SP 13045-090 Brasil

R. Francisco Antônio Da Silva 390-454 - Vila Formosa Campinas - SP 13045-025 Brasil

R. Antônio Guilherme Da Costa 349-411 - Vila Formosa Campinas - SP 13045-040 Brasil

R Antonio Guilherme Da Costa 149

R Paulino Santana

R Ademar Pereira De Barros 243

R Ademar Pereira De Barros 711

R Ademar Pereira De Barros 297

Avenida Carlos Maia 2-120 - Jardim Centenario Campinas - SP 13045-130 Brasil

Avenida Engenheiro Augusto Figueiredo 2853-2855 - Jardim Centenario SP Brasil

Av Eng Augusto Figueiredo 2830

Rua Antônio Campagnone 128-230 - Jardim Bom Sucesso Campinas - SP 13045-220 Brasil

Av. Paulo Cuba De Souza 1175-1253 - Jardim Bom Sucesso Campinas - SP 13045-250 Brasil

Rua Aristídes Gurjão 41-191 - Jardim Sao Gabriel Campinas - SP 13045-280 Brasil

Rua José Antônio Reze 229 - Jardim Sao Gabriel Campinas - SP Brasil

**Horários da linha de ônibus 349**

Tabela de horários sentido Terminal Metropolitano

Domingo	04:50 - 23:32
Segunda-feira	04:50 - 23:32
Terça-feira	04:50 - 23:32
Quarta-feira	04:50 - 23:32
Quinta-feira	04:50 - 23:32
Sexta-feira	04:50 - 23:32
Sábado	04:50 - 23:32

**Informações da linha de ônibus 349****Sentido:** Terminal Metropolitano**Paradas:** 42**Duração da viagem:** 50 min**Resumo da linha:**



Av Paulo Cuba De Souza 241

Av. Paulo Cuba De Souza 786-864 - Jardim Bom Sucesso Campinas - SP 13045-250 Brasil

R Paschoal De Lucca 327

R Paschoal De Lucca 151

R. Dr. Homero Ferreira Camargo 197 - Jardim São Pedro Campinas - SP 13046-145 Brasil

R. Ormeno Gomes Henking 2 - Jardim São Pedro Campinas - SP 13046-170 Brasil

R Paschoal De Lucca 360

Av. Engenheiro Augusto Figueiredo 1435 - Vila Progresso Campinas - SP 13045-603 Brasil

Av. Engenheiro Augusto Figueiredo 613-769 - Vila Progresso Campinas - SP 13045-603 Brasil

Av. Engenheiro Augusto Figueiredo 88-348 - Vila Progresso Campinas - SP 13045-603 Brasil

R. Da Abolição 1991-2053 - Vila Joaquim Inacio Campinas - SP Brasil

R. Da Abolição 1435-1551 - Pte. Preta Campinas - SP 13041-445 Brasil

R. Da Abolição 1299-1387 - Pte. Preta Campinas - SP 13041-445 Brasil

R. Da Abolição 1067 - Pte. Preta Campinas - SP 13041-445 Brasil

R. Da Abolição 843 - Pte. Preta Campinas - SP 13041-445 Brasil

R. Da Abolição 421-445 - Pte. Preta Campinas - SP Brasil

R. Da Abolição 169 - Pte. Preta Campinas - SP 13041-445 Brasil

R. Proença 352 - Bosque Campinas - SP 13026-120 Brasil

R. Proença 542 - Bosque Campinas - SP 13026-120 Brasil

R. Boaventura Do Amaral 354 - Bosque Campinas - SP 13026-908 Brasil

Av. Aquidaban 201-328 - Centro Campinas - SP 13026-510 Brasil

Rua José Paulino 792 Campinas - São Paulo 13013 Brasil

R. José Paulino 1010 - Centro Campinas - SP 13013-001 Brasil



Avenida João Penido Burnier 1-291 - ????  
Campinas - SP 13013-065 República Federativa  
Do Brasil

Rua Doutor Otávio Mendes Campinas - São  
Paulo 13020 Brasil

Avenida Lix Da Cunha Campinas - São Paulo  
13035 Brasil

### Sentido: Vila Formosa

38 pontos

[VER OS HORÁRIOS DA LINHA](#)

Avenida Lix Da Cunha Campinas - São Paulo  
13035 Brasil

Av. Dr. Campos Sales 436 - Centro Campinas -  
SP 13010-080 Brasil

Av. Dr. Campos Sales 738-750 - Centro  
Campinas - SP 13010-080 Brasil

Av. Francisco Glicério 829 - Vila Lidia Campinas -  
SP 13012-100 Brasil

Av. Francisco Glicério 551-601 - Vila Lidia  
Campinas - SP 13012-100 Brasil

Av. Francisco Glicério 245 - Vila Lidia Campinas -  
SP 13026-501 Brasil

Avenida Da Saudade Ao Lado Do 354campinas -  
São Paulo 13041 Brasil

Av. Da Saudade 664 - Pte. Preta Campinas - SP  
13041-670 Brasil

Av. Da Saudade 960 - Pte. Preta Campinas - SP  
13041-670 Brasil

Av. Da Saudade 1214-1416 - Pte. Preta  
Campinas - SP 13041-670 Brasil

R. Da Abolição 1260-1398 - Pte. Preta Campinas  
- SP 13041-445 Brasil

R. Da Abolição 1670 - Pte. Preta Campinas - SP  
13041-445 Brasil

R. Da Abolição 1976-1986 - Vila Joaquim Inacio  
Campinas - SP Brasil

Av. Engenheiro Augusto Figueiredo 88-348 - Vila  
Progresso Campinas - SP 13045-603 Brasil

Av. Engenheiro Augusto Figueiredo 688 - Vila  
Progresso Campinas - SP 13045-603 Brasil

Av. Engenheiro Augusto Figueiredo 1276-1286 -

### Horários da linha de ônibus 349

Tabela de horários sentido Vila Formosa

Domingo	04:50 - 23:32
Segunda-feira	00:17 - 23:48
Terça-feira	00:22 - 23:48
Quarta-feira	00:22 - 23:48
Quinta-feira	00:22 - 23:48
Sexta-feira	00:22 - 23:48
Sábado	00:22 - 23:48

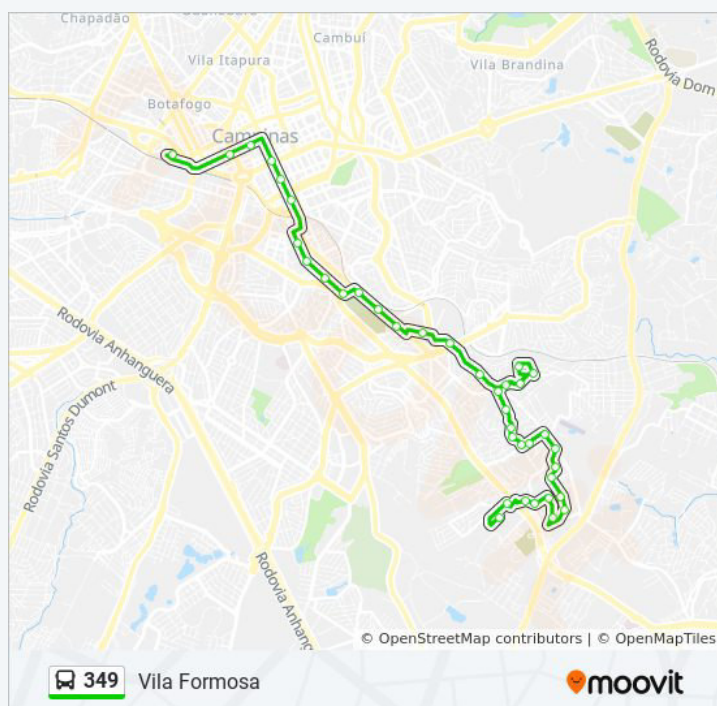
### Informações da linha de ônibus 349

**Sentido:** Vila Formosa

**Paradas:** 38

**Duração da viagem:** 50 min

**Resumo da linha:**



Vila Progresso Campinas - SP 13045-603 Brasil

R Paschoal De Lucca 327

R Paschoal De Lucca 151

Rua Júlio Fernandes 633 - Jardim São Pedro  
Campinas - SP 13046-155 Brasil

R. Dr. José De Castro Andrade 168 - Jardim São  
Pedro Campinas - SP 13046-175 Brasil

Av. Paulo Cuba De Souza 343-465 - Jardim Bom  
Sucesso Campinas - SP 13045-250 Brasil

Av Paulo Cuba De Souza 246

Rua José Antônio Reze 226 - Jardim Sao Gabriel  
Campinas - SP Brasil

Rua Aristίδes Gurjão 132 - Jardim Sao Gabriel  
Campinas - SP 13045-280 Brasil

Av. Paulo Cuba De Souza 1410 - Jardim Bom  
Sucesso Campinas - SP 13045-250 Brasil

Rua Antônio Campagnone 245 - Jardim Bom  
Sucesso Campinas - SP 13045-220 Brasil

Av Eng Augusto Figueiredo 25

Avenida Engenheiro Augusto Figueiredo 2850 -  
Jardim Bom Sucesso Campinas - SP Brasil

Avenida Carlos Maia 43 - Jardim Centenario  
Campinas - SP 13045-130 Brasil

R Alfredo Roberto Alves 254

Cam Caminho Um (Formosa VI) 213

R Ademar Pereira De Barros 887

R Antonio Guilherme Da Costa 122

R. Antônio Guilherme Da Costa 370 - Vila  
Formosa Campinas - SP 13045-040 Brasil

R. Francisco Antônio Da Silva 165 - Vila Formosa  
Campinas - SP 13045-025 Brasil

R. Mário De Souza Damy 95 - Vila Formosa  
Campinas - SP 13045-090 Brasil

Vergílio Brito Simões 78 - Jardim Antonio Von  
Zuben - Jardim Antonio Von Zuben Campinas -  
SP 13044-630 Brasil

R. Vergílio Brito Simões 67-419 - Jardim Antonio  
Von Zuben Campinas - SP 13044-630 Brasil

disponíveis, no formato PDF offline, no site: [moovitapp.com](https://moovitapp.com). Use o [Moovit App](#) e viaje de transporte público por Campinas e Região! Com o Moovit você poderá ver os horários em tempo real dos ônibus, trem e metrô, e receber direções passo a passo durante todo o percurso!

[Sobre o Moovit](#) • [Soluções MaaS](#) • [Países atendidos](#) • [Comunidade Mooviter](#)

© 2023 Moovit - Todos os direitos reservados

**Confira os horários de  
chegada em tempo real!**





359

Jd. Esmeraldina - Cidade Judiciária

VER NA WEB

A linha de ônibus 359 | (Jd. Esmeraldina - Cidade Judiciária) tem 2 itinerários.

(1) Cidade Judiciária: 04:50 - 23:58(2) Jd. Esmeraldina: 00:10 - 23:45

Use o aplicativo do Moovit para encontrar a estação de ônibus da linha 359 mais perto de você e descubra quando chegará a próxima linha de ônibus 359.

**Sentido: Cidade Judiciária**

69 pontos

[VER OS HORÁRIOS DA LINHA](#)

Av. Edmundo Vignatti 73 - Jardim Esmeraldina  
Campinas - SP 13046-395 Brasil

R. Profa. Alayde Toledo Garlipp 354 - Jardim  
Estoril Campinas - SP 13046-370 Brasil

R Amabilio Betim 28

R Julia Baziotti Pereira 326

R. Bartolomeu Paes De Abreu 148 - Jardim  
Estoril Campinas - SP 13046-290 Brasil

R. Iberê Gomes Grosso 390 - Jardim Estoril  
Campinas - SP 13046-285 Brasil

R Aurelio Martins 216

R Julia Baziotti Pereira 85

Rua Vitor Meirelles 325 - Jardim São Pedro  
Campinas - SP 13046-155 Brasil

Rua Vitor Meirelles 206 - Jardim São Pedro  
Campinas - SP 13046-155 Brasil

R Antonio Lourenco 473

R. Dr. Henrique Augusto Vogel 101 - Jardim São  
Pedro Campinas - SP 13046-190 Brasil

R. Dr. Henrique Augusto Vogel 291 - Jardim São  
Pedro Campinas - SP 13046-190 Brasil

R Dr Henrique Augusto Vogel 5

Av. Engenheiro Augusto Figueiredo 1869 - Vila  
Progresso Campinas - SP 13045-603 Brasil

Av. Engenheiro Augusto Figueiredo 1699 - Vila  
Progresso Campinas - SP 13045-603 Brasil

**Horários da linha de ônibus 359**

Tabela de horários sentido Cidade Judiciária

Domingo	04:50 - 23:20
Segunda-feira	00:00 - 23:51
Terça-feira	04:50 - 23:58
Quarta-feira	04:50 - 23:58
Quinta-feira	04:50 - 23:58
Sexta-feira	04:50 - 23:58
Sábado	04:50 - 23:40

**Informações da linha de ônibus 359****Sentido:** Cidade Judiciária**Paradas:** 69**Duração da viagem:** 68 min**Resumo da linha:**

Av. Engenheiro Augusto Figueiredo 1435 - Vila Progresso Campinas - SP 13045-603 Brasil

Av. Engenheiro Augusto Figueiredo 1276-1286 - Vila Progresso Campinas - SP 13045-603 Brasil

R Fernaldo Dias Pais 154

R. Da Abolição 3177-3189 - Vila Joaquim Inacio Campinas - SP 13045-750 Brasil

R. Da Abolição 2965 - Vila Joaquim Inacio Campinas - SP 13045-750 Brasil

Avenida Jorge Tibiriçá 650 - Jardim Santa Eudoxia Campinas - SP 13096-550 Brasil

Av. Jorge Tibiriçá 3203-3259 - Jardim Santa Eudoxia Campinas - SP 13096-550 Brasil

Av. Eng. Antônio Francisco De Paula Souza 1101 - Jardim São Vicente Campinas - SP 13044-502 Brasil

Av. Eng. Antônio Francisco De Paula Souza 790 - Jardim São Vicente Campinas - SP 13045-137 Brasil

Av. Eng. Antônio Francisco De Paula Souza 542 - Jardim São Vicente Campinas - SP 13045-137 Brasil

Av Eng Antonio Francisco De Paula Souza

Av. Eng. Antônio Francisco De Paula Souza 89 - Jardim São Vicente Campinas - SP 13044-502 Brasil

Av. Da Saudade 1214-1416 - Pte. Preta Campinas - SP 13041-670 Brasil

R. Da Abolição 1067 - Pte. Preta Campinas - SP 13041-445 Brasil

R. Da Abolição 843 - Pte. Preta Campinas - SP 13041-445 Brasil

R. Da Abolição 421-445 - Pte. Preta Campinas - SP Brasil

R. Da Abolição 169 - Pte. Preta Campinas - SP 13041-445 Brasil

R. Proença 1184-1230 - Bosque Campinas - SP 13026-121 Brasil

Av. Aquidaban 187 - Centro Campinas - SP 13026-510 Brasil

Av. Aquidaban 201-328 - Centro Campinas - SP 13026-510 Brasil

Rua José Paulino 792 Campinas - São Paulo



13013 Brasil

R. José Paulino 1010 - Centro Campinas - SP  
13013-001 Brasil

Condomínio Edifício Anchieta - R. Irmã Serafina  
1003 - Conceicao Campinas - SP Brasil

Av. Anchieta 330 - Centro Campinas - SP 13015-  
101 Brasil

Avenida Anchieta 900 - ???? Campinas - SP  
13015-100 República Federativa Do Brasil

Av. Orosimbo Maia 1000 - Cambuí Campinas -  
SP Brasil

Av. Orosimbo Maia 1286 - Vila Itapura Campinas  
- SP 13024-045 Brasil

R. Paula Bueno 108-190 - Taquaral Campinas -  
SP 13076-061 Brasil

R. Paula Bueno 502-540 - Taquaral Campinas -  
SP 13076-061 Brasil

R. Paula Bueno 811 - Taquaral Campinas - SP  
13076-061 Brasil

R. Paula Bueno 961-1005 - Taquaral Campinas -  
SP 13076-061 Brasil

Av. Nossa Srª Fátima 648-716 - Taquaral  
Campinas - SP Brasil

Av. Nossa Srª Fátima 940 - Taquaral Campinas -  
SP 13076-000 Brasil

Av. Nossa Srª Fátima 1325-1337 Campinas - SP  
Brasil

Av. Nossa Srª Fátima 1528-1542 - Vila  
Esmeralda Campinas - SP Brasil

Av. Nossa Srª Fátima 1696 - Vila Esmeralda  
Campinas - SP Brasil

R. Analândia 2 - Jardim Bela Vista II Campinas -  
SP 13077-006 Brasil

R Leonardo Da Vinci

Rua Arlino Carpino Campinas - São Paulo 13088  
Brasil

Rua Dona Luísa De Gusmão 1001-1015 - Vila  
Nogueira Campinas - SP Brasil

R Nuno Alvares Pereira 210

R Nuno Alvares Pereira 400

R Nuno Alvares Pereira 594

Av Diogo Alvares 1711

Av. Diogo Álvares 1377-1411 - Parque São Quirino Campinas - SP 13088-221 Brasil

Av. Diogo Álvares 1167-1199 - Parque São Quirino Campinas - SP Brasil

Av Diogo Alvares 981

Av Lafayette Arruda Camargo 731

Av Lafayette Arruda Camargo 545

Av Lafayette Arruda Camargo 241

Av Lafayette Arruda Camargo 45

Rod. Eng. Miguel Noel Nascentes Burnier - Parque São Quirino Campinas - SP Brasil

R. Cmte. Ataliba Eurídes Viêira 722 - Jardim Santana Campinas - SP 13088-648 Brasil

### Sentido: **Jd. Esmeraldina**

67 pontos

[VER OS HORÁRIOS DA LINHA](#)

R. Cmte. Ataliba Eurídes Viêira 722 - Jardim Santana Campinas - SP 13088-648 Brasil

Av. Esther Moretzshon Camargo 1063-1433 - Jardim Santana Campinas - SP 13088-613 Brasil

Av Lafayette Arruda Camargo 536

Av Lafayette Arruda Camargo

Av. Diogo Álvares 998 - Parque São Quirino Campinas - SP 13088-221 Brasil

Av Diogo Alvares 180

Av. Diogo Álvares 1412-1440 - Parque São Quirino Campinas - SP 13088-221 Brasil

Av. Diogo Álvares 1726-1828 - Parque São Quirino Campinas - SP 13088-221 Brasil

Av. Diogo Álvares 2046 - Parque São Quirino Campinas - SP 13088-221 Brasil

R Nuno Alvares Pereira 488

R Nuno Alvares Pereira 291

R Nuno Alvares Pereira 39

R Dr Alfredo Maia Bonato 2561

Rua Dona Luísa De Gusmão Campinas - São

### Horários da linha de ônibus 359

Tabela de horários sentido Jd. Esmeraldina

Domingo	05:10 - 23:10
Segunda-feira	00:00 - 23:29
Terça-feira	00:10 - 23:45
Quarta-feira	00:10 - 23:45
Quinta-feira	00:10 - 23:45
Sexta-feira	00:11 - 23:45
Sábado	00:11 - 23:20

### Informações da linha de ônibus 359

**Sentido:** Jd. Esmeraldina

**Paradas:** 67

**Duração da viagem:** 68 min

**Resumo da linha:**



Paulo 13088 Brasil

Rua Arlino Carpino Campinas - São Paulo 13088 Brasil

Rua Vital Brasil Campinas - São Paulo 13088 Brasil

R Leonardo Da Vinci 1165

R Maria Augusta De Carvalho Reis 28

Av. Nossa Sr<sup>a</sup> Fátima 1723 - Jardim Bela Vista Campinas - SP Brasil

Av. Nossa Sr<sup>a</sup> Fátima 1508-1512 - Vila Esmeralda Campinas - SP Brasil

Av. Nossa Sr<sup>a</sup> Fátima 1319 - Taquaral Campinas - SP 13076-000 Brasil

Av. Nossa Sr<sup>a</sup> Fátima 1011 - Jardim Campinas Campinas - SP Brasil

R. Roberto Símonsens 392 - Jardim Bela Vista Campinas - SP 13076-416 Brasil

R. Dr. Armando Sáles De Oliveira 81 - Taquaral Campinas - SP 13076-015 Brasil

R. Adalberto Maia 235 - Taquaral Campinas - SP 13076-015 Brasil

R. Dona Maria Umbelina Couto 227-333 - Taquaral Campinas - SP 13076-011 Brasil

R. Dona Maria Umbelina Couto 2-104 - Taquaral Campinas - SP 13076-011 Brasil

R. Dr. José De Campos Novaes 131 - Vila Angelino Rossi Campinas - SP Brasil

Av. Orosimbo Maia 1295-1373 - Vila Itapura Campinas - SP 13023-002 Brasil

Av. Orosimbo Maia 1057 - Vila Itapura Campinas - SP 13023-002 Brasil

Av. Orosimbo Maia 5643-5791 - Vila Itapura Campinas - SP 13023-002 Brasil

Av. Francisco Glicério 1583-1639 - Vila Lidia Campinas - SP 13012-100 Brasil

Condomínio Edifício Bandeirantes - Av. Francisco Glicério 1249 - Centro Campinas - SP Brasil

Av. Francisco Glicério 829 - Vila Lidia Campinas - SP 13012-100 Brasil

Av. Francisco Glicério 551-601 - Vila Lidia Campinas - SP 13012-100 Brasil

Av. Francisco Glicério 245 - Vila Lidia Campinas -



SP 13026-501 Brasil

Avenida Da Saudade Ao Lado Do 354campinas -  
São Paulo 13041 Brasil

Av. Da Saudade 664 - Pte. Preta Campinas - SP  
13041-670 Brasil

Av. Da Saudade 960 - Pte. Preta Campinas - SP  
13041-670 Brasil

Av. Eng. Antônio Francisco De Paula Souza 124 -  
Jardim São Vicente Campinas - SP 13045-137  
Brasil

Av. Eng. Antônio Francisco De Paula Souza 542 -  
Jardim São Vicente Campinas - SP 13045-137  
Brasil

Av. Eng. Antônio Francisco De Paula Souza 730 -  
Vila Paraiso Campinas - SP 13043-540 Brasil

Av. Eng. Antônio Francisco De Paula Souza 1092  
- Vila Paraiso Campinas - SP 13043-540 Brasil

Avenida Jorge Tibiriçá 3557-3615 - Jardim Santa  
Eudoxia Campinas - SP 13096-550 Brasil

Avenida Jorge Tibiriçá 3768-3778 - Jardim Santa  
Eudoxia Campinas - SP 13096-550 Brasil

R. Da Abolição 3046-3048 - Vila Joaquim Inacio  
Campinas - SP 13045-750 Brasil

R. Da Abolição 3178 - Vila Joaquim Inacio  
Campinas - SP Brasil

R Antonio Joaquim Viana

Av. Engenheiro Augusto Figueiredo 1710 - Vila  
Progresso Campinas - SP 13045-603 Brasil

Av. Engenheiro Augusto Figueiredo 1904 - Vila  
Progresso Campinas - SP 13045-603 Brasil

R. João Sulinski 625-705 - Jardim São Pedro  
Campinas - SP 13046-120 Brasil

R Kiyoshi Yamamoto

R Dr Henrique Augusto Vogel 301

R. Dr. Henrique Augusto Vogel 101 - Jardim São  
Pedro Campinas - SP 13046-190 Brasil

R Antonio Lourenco 476

Rua Vitor Meirelles 350 - Jardim São Pedro  
Campinas - SP 13046-155 Brasil

Rua Vitor Meirelles 325 - Jardim São Pedro  
Campinas - SP 13046-155 Brasil

R Julia Baziotti Pereira 30

R Aurelio Martins 215

R. Iberê Gomes Grosso 390 - Jardim Estoril  
Campinas - SP 13046-285 Brasil

R. Bartolomeu Paes De Abreu 178 - Jardim  
Estoril Campinas - SP 13046-290 Brasil

R Julia Baziotti Pereira 307

R Amabilio Betim 33

R Achilles Brasil 174

R Achilles Brasil 72

Av. Edmundo Vignatti 250 - Jardim Esmeraldina  
Campinas - SP 13046-395 Brasil


Av. Edmundo Vignatti 73 - Jardim Esmeraldina  
Campinas - SP 13046-395 Brasil

Os horários e os mapas do itinerário da linha de ônibus 359 estão disponíveis, no formato PDF offline, no site: [moovitapp.com](https://moovitapp.com). Use o [Moovit App](#) e viaje de transporte público por Campinas e Região! Com o Moovit você poderá ver os horários em tempo real dos ônibus, trem e metrô, e receber direções passo a passo durante todo o percurso!

[Sobre o Moovit](#) · [Soluções MaaS](#) · [Países atendidos](#) · [Comunidade Mooviter](#)

© 2023 Moovit - Todos os direitos reservados

**Confira os horários de  
chegada em tempo real!**



A linha de ônibus 360 | (Jd. Proença - Castelo) tem 2 itinerários.

(1) Castelo: 00:09 - 23:24(2) Jd. Proença: 00:09 - 23:24

Use o aplicativo do Moovit para encontrar a estação de ônibus da linha 360 mais perto de você e descubra quando chegará a próxima linha de ônibus 360.

**Sentido: Castelo**

37 pontos

[VER OS HORÁRIOS DA LINHA](#)

R Madalena Barbosa Ferreira

R. Nicola Di Marzio 153 - Vila Lemos Campinas - SP 13100-490 Brasil

R Prof Adriano Boucault

R Porto Ferreira

Av. Dr. Arlindo Joaquim De Lemos 352 - Vila Lemos Campinas - SP 13100-450 Brasil

Av. Dr. Arlindo Joaquim De Lemos 565-621 - Vila Lemos Campinas - SP 13100-450 Brasil

Av. Dr. Arlindo Joaquim De Lemos 879 - Vila Lemos Campinas - SP 13100-450 Brasil

Avenida Doutor Arlindo Joaquim De Lemos 1072-1096 - Vila Lemos Campinas - SP 13100-450 Brasil

R. Joaquim Roberto De Azevedo Marquês 67 - Vila Lemos Campinas - SP 13100-470 Brasil

R. Teodoro Baíma 329 - Jardim Proença Campinas - SP 13026-280 Brasil

R. Frei José Do Monte Carmelo 466 - Jardim Primavera Campinas - SP 13026-461 Brasil

R. Frei José Do Monte Carmelo 211 - Jardim Primavera Campinas - SP 13026-460 Brasil

Rua Capitão Pedro De Alcântara 198 - Jardim Primavera Campinas - SP 13026-390 Brasil

R. Proença 542 - Bosque Campinas - SP 13026-120 Brasil

R. Boaventura Do Amaral 354 - Bosque

**Horários da linha de ônibus 360**

Tabela de horários sentido Castelo

Domingo	04:45 - 23:15
Segunda-feira	00:00 - 23:24
Terça-feira	00:09 - 23:24
Quarta-feira	00:09 - 23:24
Quinta-feira	00:09 - 23:24
Sexta-feira	00:09 - 23:24
Sábado	00:09 - 23:15

**Informações da linha de ônibus 360**

**Sentido:** Castelo

**Paradas:** 37

**Duração da viagem:** 45 min

**Resumo da linha:**



Campinas - SP 13026-908 Brasil

Rua Boaventura Do Amaral Campinas - São Paulo 13015 Brasil

R. Boaventura Do Amaral 956-988 - Centro Campinas - SP 13015-191 Brasil

R. São Pedro 210 - Conceicao Campinas - SP 13025-350 Brasil

Av. Benjamin Constant 1633 - Centro Campinas - SP 13010-142 Brasil

Av. Benjamin Constant 1195 - Centro Campinas - SP 13010-141 Brasil

R. José Paulino 1394 - Centro Campinas - SP 13013-001 Brasil

R. Dr. Antônio Álvares Lobo 311 - Botafogo Campinas - SP 13020-110 Brasil

Rua Doutor Delfino Cintra 642-666 - Botafogo Campinas - SP 13020-100 Brasil

Rua Doutor Delfino Cintra 753-943 - Botafogo Campinas - SP 13020-100 Brasil

R. Dr. Barbosa De Barros 109 - Botafogo Campinas - SP 13020-360 Brasil

R Dr Barbosa De Barros 326

R Emilio Henking

R Emilio Henking 328

R Emilio Henking 464

Av. Dr. Alberto Sarmiento 564 - Bonfim Campinas - SP 13070-711 Brasil

Av. Dr. Alberto Sarmiento 880 - Botafogo Campinas - SP 13070-711 Brasil

Av. Dr. Alberto Sarmiento 1082 - Botafogo Campinas - SP 13070-011 Brasil

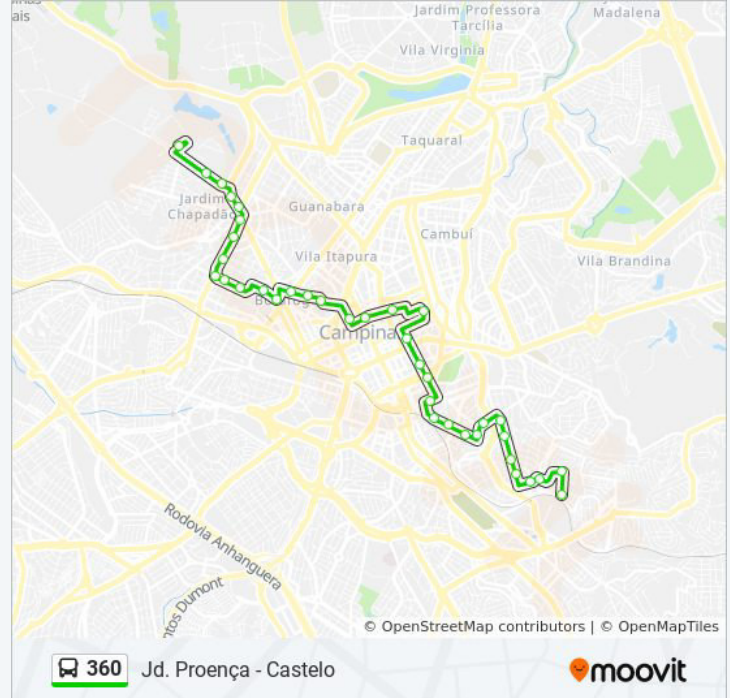
Av. Andrade Neves 2340 - Centro Campinas - SP 13013-160 Brasil

Av. Andrade Neves 2526-2588 - Centro Campinas - SP 13013-160 Brasil

Av. Papa Pio XII 2-200 - Jardim Chapadao Campinas - SP 13070-091 Brasil

Av. Papa Pio XII 202-320 - Jardim Chapadao Campinas - SP 13070-091 Brasil

Av. Getúlio Vargas 1 - Jardim Chapadão Campinas - SP 13070-087 Brasil



## Sentido: Jd. Proença

36 pontos

[VER OS HORÁRIOS DA LINHA](#)

Av. Getúlio Vargas 1 - Jardim Chapadão  
Campinas - SP 13070-087 Brasil

Av Papa Pio XII 847

Av. Papa Pio XII 333 - Jardim Chapadao  
Campinas - SP 13070-091 Brasil

Av Papa Pio XII 63

Av. Andrade Neves 2527 - Centro Campinas - SP  
13013-160 Brasil

Av. Andrade Neves 2327 - Jardim Chapadao  
Campinas - SP 13013-100 Brasil

Av. Dr. Alberto Sarmiento 804 - Bonfim Campinas  
- SP 13070-710 Brasil

Av. Dr. Alberto Sarmiento 461 - Bonfim Campinas  
- SP 13070-711 Brasil

Rua Doutor Rafael Sales Campinas - São Paulo  
13070 Brasil

R Sant Anna Gomes 212

R. Dr. Joaquim De Souza Campos Júnior 89 -  
Bonfim Campinas - SP 13070-718 Brasil

R. Salustiano Penteadó 381-415 - Botafogo  
Campinas - SP 13020-410 Brasil

R. Salustiano Penteadó 145 - Botafogo  
Campinas - SP Brasil

Av. Barão De Itapura 488-506 - Vila Itapura  
Campinas - SP Brasil

Av. Barão De Itapura 980 - Jardim Guanabara  
Campinas - SP 13020-431 Brasil

Av. Francisco Glicério 2175-2209 - Vila Lidia  
Campinas - SP 13012-100 Brasil

Condomínio Edifício Carima - Av. Francisco  
Glicério 2055 - Centro Campinas - SP Brasil

Av. Francisco Glicério 1583-1639 - Vila Lidia  
Campinas - SP 13012-100 Brasil

Condomínio Edifício Bandeirantes - Av. Francisco  
Glicério 1249 - Centro Campinas - SP Brasil

Avenida Francisco Glicério 935 Campinas - São  
Paulo 13012 Brasil

Av. Francisco Glicério 601 - Vila Lidia Campinas -

## Horários da linha de ônibus 360

Tabela de horários sentido Jd. Proença

Domingo	04:45 - 23:15
Segunda-feira	00:00 - 23:24
Terça-feira	00:09 - 23:24
Quarta-feira	00:09 - 23:24
Quinta-feira	00:09 - 23:24
Sexta-feira	00:09 - 23:24
Sábado	00:09 - 23:15

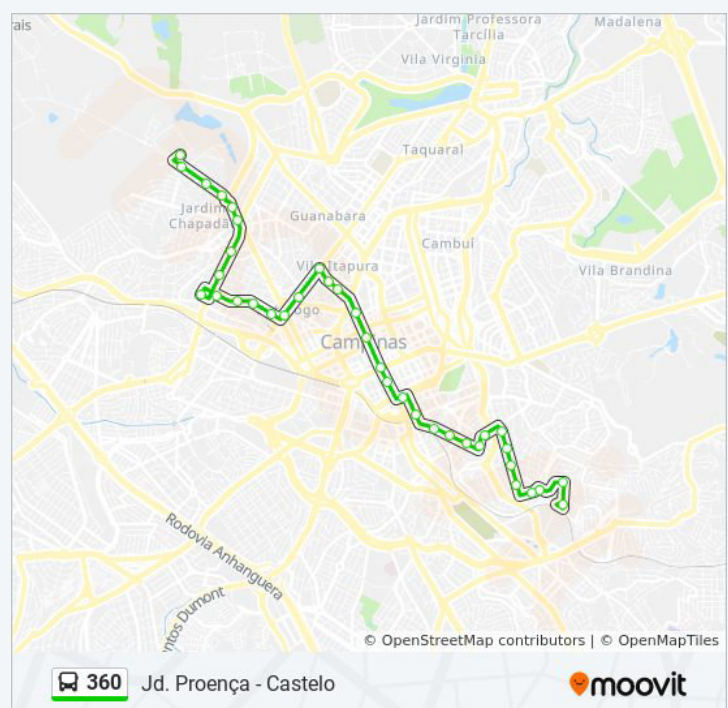
## Informações da linha de ônibus 360

**Sentido:** Jd. Proença

**Paradas:** 36

**Duração da viagem:** 45 min

**Resumo da linha:**



SP 13012-100 Brasil

Av. Aquidaban 484 - Centro Campinas - SP  
13015-210 Brasil

R. Proença 311 - Bosque Campinas - SP 13026-  
120 Brasil

R. Frei José Do Monte Carmelo 2-34 - Jardim  
Primavera Campinas - SP 13026-460 Brasil

R. Frei José Do Monte Carmelo 216 - Jardim  
Primavera Campinas - SP 13026-460 Brasil

R. Frei José Do Monte Carmelo 453 - Jardim  
Primavera Campinas - SP 13026-461 Brasil

R. Alan Kardec 121 - Jardim Proença Campinas -  
SP 13026-130 Brasil

R. Joaquim Roberto De Azevedo Marquês 67 -  
Vila Lemos Campinas - SP 13100-470 Brasil

Avenida Doutor Arlindo Joaquim De Lemos 1071-  
1095 - Vila Lemos Campinas - SP 13100-450  
Brasil

Av Dr Arlindo Joaquim De Lemos 900

Av. Dr. Arlindo Joaquim De Lemos 621 - Jardim  
Proença Campinas - SP 13100-450 Brasil

Av. Dr. Arlindo Joaquim De Lemos 359 - Jardim  
Proença Campinas - SP 13100-451 Brasil

R Porto Ferreira 154

R Prof Adriano Boucault 388

R. Nicola Di Marzio 130 - Vila Lemos Campinas -  
SP 13100-490 Brasil

R Madalena Barbosa Ferreira

Os horários e os mapas do itinerário da linha de ônibus 360 estão disponíveis, no formato PDF offline, no site: [moovitapp.com](https://moovitapp.com). Use o [Moovit App](#) e viaje de transporte público por Campinas e Região! Com o Moovit você poderá ver os horários em tempo real dos ônibus, trem e metrô, e receber direções passo a passo durante todo o percurso!

[Sobre o Moovit](#) • [Soluções MaaS](#) • [Países atendidos](#) • [Comunidade Mooviter](#)

© 2023 Moovit - Todos os direitos reservados

**Confira os horários de  
chegada em tempo real!**



364

Jardim São Fernando

VER NA WEB

A linha de ônibus 364 | (Jardim São Fernando) tem 2 itinerários.

(1) Av Barão De Itapura: 05:00 - 22:42(2) Jd São Fernando: 05:35 - 23:17

Use o aplicativo do Moovit para encontrar a estação de ônibus da linha 364 mais perto de você e descubra quando chegará a próxima linha de ônibus 364.

### Sentido: Av Barão De Itapura

25 pontos

[VER OS HORÁRIOS DA LINHA](#)

Av. Dr. Manoel Afonso Ferreira 1010 - Jardim Paraíso Campinas - SP Brasil

R. Serra Dos Cristais 1172-1246 - Jardim Paranapanema Campinas - SP 13100-235 Brasil

Rua Serra Do Umbuzeiro 136 - Jardim Paranapanema Campinas - SP 13100-239 Brasil

R. Serra Do Umbuzeiro 350 - Jardim Paranapanema Campinas - SP 13100-239 Brasil

R. Serra De Lavras 220 - Jardim São Fernando Campinas - SP 13100-331 Brasil

Rua Serra D Água 694-756 - Jardim São Fernando Campinas - SP 13100-370 Brasil

Rua Serra D Água 578 - Jardim São Fernando Campinas - SP Brasil

R. Serra Dos Cristais 63 - Jardim Paranapanema Campinas - SP 13100-235 Brasil

R. Boaventura Lemos 60 - Jardim Guarani Campinas - SP 13100-215 Brasil

R. Boaventura Lemos 39 - Jardim Guarani Campinas - SP 13100-215 Brasil

Av. Imperatriz Dona Tereza Cristina 213 - Jardim Guarani Campinas - SP 13100-200 Brasil

Rua Conde D Eu 98 Campinas - SP Brasil

Rua Barão De Paranapanema 146 - Bosque Campinas - SP Brasil

R. Uruguaiana 1306 - Bosque Campinas - SP Brasil

### Horários da linha de ônibus 364

Tabela de horários sentido Av Barão De Itapura

Domingo	05:00 - 22:40
Segunda-feira	05:00 - 22:42
Terça-feira	05:00 - 22:42
Quarta-feira	05:00 - 22:42
Quinta-feira	05:00 - 22:42
Sexta-feira	05:00 - 22:42
Sábado	05:00 - 22:40

### Informações da linha de ônibus 364

**Sentido:** Av Barão De Itapura

**Paradas:** 25

**Duração da viagem:** 35 min

**Resumo da linha:**

 [Mapa da linha 364 de ônibus](#)



R. Uruguaiana 1139 - Bosque Campinas - SP  
Brasil

R. Boaventura Do Amaral 354 - Bosque  
Campinas - SP 13026-908 Brasil

Rua Boaventura Do Amaral Campinas - São  
Paulo 13015 Brasil

R. Boaventura Do Amaral 956-988 - Centro  
Campinas - SP 13015-191 Brasil

R. São Pedro 210 - Conceicao Campinas - SP  
13025-350 Brasil

Av. Benjamin Constant 1633 - Centro Campinas -  
SP 13010-142 Brasil

Av. Benjamin Constant 1195 - Centro Campinas -  
SP 13010-141 Brasil

R. José Paulino 1394 - Centro Campinas - SP  
13013-001 Brasil

R. Dr. Antônio Álvares Lobo 311 - Botafogo  
Campinas - SP 13020-110 Brasil

Rua Doutor Delfino Cintra 642-666 - Botafogo  
Campinas - SP 13020-100 Brasil

Av. Barão De Itapura 488-506 - Vila Itapura  
Campinas - SP Brasil

### Sentido: Jd São Fernando

30 pontos

[VER OS HORÁRIOS DA LINHA](#)

Av. Barão De Itapura 488-506 - Vila Itapura  
Campinas - SP Brasil

Av. Barão De Itapura 980 - Jardim Guanabara  
Campinas - SP 13020-431 Brasil

Av. Francisco Glicério 2175-2209 - Vila Lidia  
Campinas - SP 13012-100 Brasil

Condomínio Edifício Carima - Av. Francisco  
Glicério 2055 - Centro Campinas - SP Brasil

Av. Francisco Glicério 1583-1639 - Vila Lidia  
Campinas - SP 13012-100 Brasil

Condomínio Edifício Bandeirantes - Av. Francisco  
Glicério 1249 - Centro Campinas - SP Brasil

R. Conceição 96 - Cambuí Campinas - SP  
13025-355 Brasil

R. Conceição 380 - Cambuí Campinas - SP  
13025-355 Brasil

### Horários da linha de ônibus 364

Tabela de horários sentido Jd São Fernando

Domingo	05:35 - 23:15
Segunda-feira	05:35 - 23:17
Terça-feira	05:35 - 23:17
Quarta-feira	05:35 - 23:17
Quinta-feira	05:35 - 23:17
Sexta-feira	05:35 - 23:17
Sábado	05:35 - 23:15

### Informações da linha de ônibus 364

**Sentido:** Jd São Fernando

**Paradas:** 30

**Duração da viagem:** 42 min

**Resumo da linha:**

 [Mapa da linha 364 de ônibus](#)

Av. Júlio De Mesquita 230-300 - Cambuí  
Campinas - SP 13025-061 Brasil

Av. Dr. Moraes Sales 1448 - Nova Campinas  
Campinas - SP 13100-201 Brasil

Condomínio Edifício Urca - Rua Coronel Quirino  
149 - Cambuí Campinas - SP Brasil

Via Expressa Waldemar Paschoal 33-111 -  
Centro Campinas - SP Brasil

R. Irmã Serafina 10-34 - Centro Campinas - SP  
13015-201 Brasil

R. Proença 311 - Bosque Campinas - SP 13026-  
120 Brasil

R. Proença 542 - Bosque Campinas - SP 13026-  
120 Brasil

R. Proença 860 - Bosque Campinas - SP 13026-  
120 Brasil

R. Proença 1058-1118 - Bosque Campinas - SP  
13026-121 Brasil

Av. Imperatriz Dona Tereza Cristina 40 - Jardim  
Guarani Campinas - SP 13100-200 Brasil

Av. Imperatriz Dona Tereza Cristina 122 - Jardim  
Guarani Campinas - SP 13100-200 Brasil

Rua Boaventura Lemos 2-170 - Jardim Guarani  
Campinas - SP 13100-215 República Federativa  
Do Brasil

R. Boaventura Lemos 60 - Jardim Guarani  
Campinas - SP 13100-215 Brasil

Av. Impz Doná Amélia 2-70 - Jardim  
Paranapanema Campinas - SP 13100-235 Brasil

Rua Serra D Água 547-589 - Jardim São  
Fernando Campinas - SP Brasil

Rua Serra D Água 502-756 - Jardim São  
Fernando Campinas - SP 13100-370 Brasil

R. Serra De Lavras 225 - Jardim São Fernando  
Campinas - SP 13100-331 Brasil

R. Serra Do Umbuzeiro 375 - Jardim  
Paranapanema Campinas - SP 13100-239 Brasil

R. Serra Do Umbuzeiro 149-191 - Jardim  
Paranapanema Campinas - SP 13100-239 Brasil

R. Serra Dos Cristais 1171-1245 - Jardim  
Paranapanema Campinas - SP 13100-235 Brasil

Av Dr Manoel Afonso Ferreira

Av. Dr. Manoel Afonso Ferreira 1010 - Jardim

Os horários e os mapas do itinerário da linha de ônibus 364 estão disponíveis, no formato PDF offline, no site: [moovitapp.com](https://moovitapp.com). Use o [Moovit App](#) e viaje de transporte público por Campinas e Região! Com o Moovit você poderá ver os horários em tempo real dos ônibus, trem e metrô, e receber direções passo a passo durante todo o percurso!

[Sobre o Moovit](#) · [Soluções MaaS](#) · [Países atendidos](#) · [Comunidade Mooviter](#)

© 2023 Moovit - Todos os direitos reservados

**Confira os horários de chegada em tempo real!**



A linha de ônibus 366 | (Terminal Metropolitano) tem 2 itinerários.

(1) Terminal Metropolitano: 04:45 - 23:20(2) Vila Orozimbo Maia: 00:05 - 22:35

Use o aplicativo do Moovit para encontrar a estação de ônibus da linha 366 mais perto de você e descubra quando chegará a próxima linha de ônibus 366.

### Sentido: Terminal Metropolitano

46 pontos

[VER OS HORÁRIOS DA LINHA](#)

Avenida Das Andorinhas 378 - Jardim  
Andorinhas Campinas - SP Brasil

Av Das Andorinhas 694

R Benjamin Maluf 130

R. Benjamin Maluf 370 - Jardim Carlos Lourenço  
Campinas - SP Brasil

R. Benjamin Maluf 502 - Jardim Carlos Lourenço  
Campinas - SP Brasil

R. Hermantino Prado 97 - Jardim Carlos  
Lourenço Campinas - SP 13101-107 Brasil

R. Hermantino Prado 302 - Jardim Carlos  
Lourenço Campinas - SP 13101-107 Brasil

R Hermantino Prado 570

R Manoel Luiz De Souza Neto 548

R Jose Burghi

R Durval Faria Sobr 417

R. Durval Faria Sobrinho 44 - Jardim Carlos  
Lourenço Campinas - SP Brasil

R. Praia Da Enseada 58 - Vila Orozimbo Maia  
Campinas - SP 13100-670 Brasil

R Dr Manoel Rios Muraro 345

R Benedito De Lima 207

R Arnaldo Simoes Pinto 114

R. José Oliveira Matias 76-144 - Jardim Santa  
Eudoxia Campinas - SP 13096-720 Brasil

### Horários da linha de ônibus 366

Tabela de horários sentido Terminal Metropolitano

Domingo	04:45 - 23:20
Segunda-feira	04:45 - 23:20
Terça-feira	04:45 - 23:20
Quarta-feira	04:45 - 23:20
Quinta-feira	04:45 - 23:20
Sexta-feira	04:45 - 23:20
Sábado	04:45 - 23:20

### Informações da linha de ônibus 366

**Sentido:** Terminal Metropolitano

**Paradas:** 46

**Duração da viagem:** 45 min

**Resumo da linha:**



R. Elías De Oliveira Sabóia 306-364 - Jardim Santa Eudoxia Campinas - SP 13096-240 Brasil

R. Henedina Oliveira Bresler 215 - Jardim Santa Eudoxia Campinas - SP Brasil

R. Henedina Oliveira Bresler 2-60 - Jardim Santa Eudoxia Campinas - SP 13096-320 Brasil

Rua Visconde Gomes Pinto 331-429 - Jardim Ouro Branco Campinas - SP 13100-504 Brasil

R. Nicota Bayeux 129 - Jardim Ouro Branco Campinas - SP Brasil

Av Dr Antonio Carlos De Salles Jr 715

Av Dr Antonio Carlos De Salles Jr 575

Av Dr Antonio Carlos De Salles Jr 325

R Capistrano De Abreu 614

R Capistrano De Abreu 436

R Bauru

R. Bauru 2-82 - Vila Nova Sao Jose Campinas - SP 13100-445 Brasil

Rua Afonso Pena 787 - Jardim Primavera Campinas - SP 13026-410 Brasil

R Afonso Pena 575

Av Dr Angelo Simoes 250

R. Da Abolição 421-445 - Pte. Preta Campinas - SP Brasil

R. Da Abolição 169 - Pte. Preta Campinas - SP 13041-445 Brasil

R. Proença 352 - Bosque Campinas - SP 13026-120 Brasil

R. Proença 542 - Bosque Campinas - SP 13026-120 Brasil

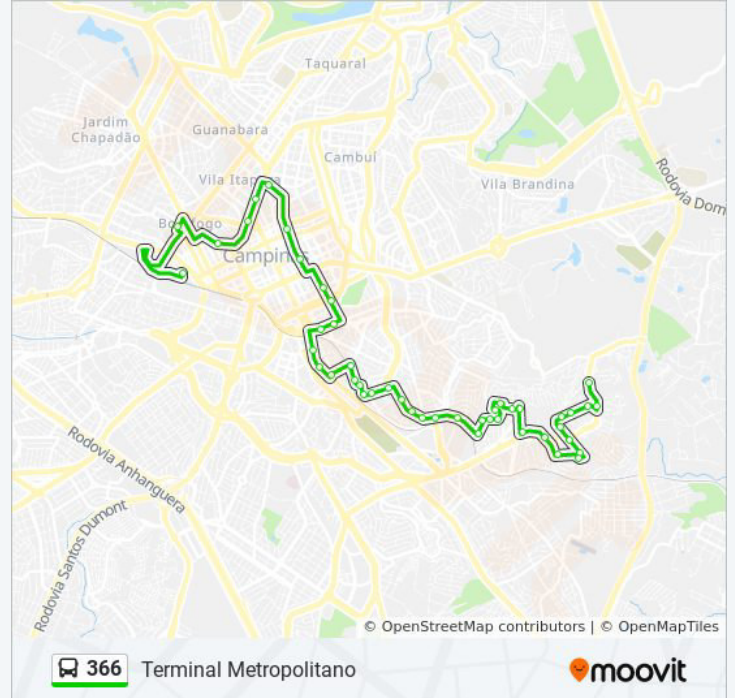
R. Boaventura Do Amaral 354 - Bosque Campinas - SP 13026-908 Brasil

Rua Boaventura Do Amaral Campinas - São Paulo 13015 Brasil

Rua Irmã Serafina Campinas - São Paulo 13015 Brasil

Anchieta 218 - Centro - Vila Itapura Campinas - SP 13015-100 Brasil

Anchieta 827-999 - Centro - Vila Itapura Campinas - SP 13012-100 Brasil



Av. Orosimbo Maia 575-677 - Vila Itapura  
Campinas - SP 13023-002 Brasil

Av. Orosimbo Maia 259-321 - Vila Itapura  
Campinas - SP Brasil

Avenida João Penido Burnier 1-291 - ????  
Campinas - SP 13013-065 República Federativa  
Do Brasil

Rua Doutor Otávio Mendes Campinas - São  
Paulo 13020 Brasil

Avenida Lix Da Cunha Campinas - São Paulo  
13035 Brasil

### Sentido: Vila Orosimbo Maia

42 pontos

[VER OS HORÁRIOS DA LINHA](#)

Avenida Lix Da Cunha Campinas - São Paulo  
13035 Brasil

Av. Dr. Campos Sales 436 - Centro Campinas -  
SP 13010-080 Brasil

Av. Dr. Campos Sales 738-750 - Centro  
Campinas - SP 13010-080 Brasil

Avenida Francisco Glicério 935 Campinas - São  
Paulo 13012 Brasil

Av. Francisco Glicério 601 - Vila Lidia Campinas -  
SP 13012-100 Brasil

Av. Francisco Glicério 245 - Vila Lidia Campinas -  
SP 13026-501 Brasil

Avenida Da Saudade Ao Lado Do 354campinas -  
São Paulo 13041 Brasil

Av. Da Saudade 664 - Pte. Preta Campinas - SP  
13041-670 Brasil

Avenida Doutor Ângelo Simões 179 - Ponte Preta  
Campinas - SP Brasil

R Afonso Pena 600

Rua Afonso Pena 732-800 - Jardim Primavera  
Campinas - SP 13026-410 Brasil

R. Bauru 2-82 - Vila Nova Sao Jose Campinas -  
SP 13100-445 Brasil

R Bauru 212

R Capistrano De Abreu

R Capistrano De Abreu 651

### Horários da linha de ônibus 366

Tabela de horários sentido Vila Orosimbo Maia

Domingo	05:30 - 22:35
Segunda-feira	00:05 - 22:35
Terça-feira	00:05 - 22:35
Quarta-feira	00:05 - 22:35
Quinta-feira	00:05 - 22:35
Sexta-feira	00:05 - 22:35
Sábado	00:05 - 22:35

### Informações da linha de ônibus 366

**Sentido:** Vila Orosimbo Maia

**Paradas:** 42

**Duração da viagem:** 45 min

**Resumo da linha:**

Av Dr Antonio Carlos De Salles Jr 274

Av Dr Antonio Carlos De Salles Jr 580

Av Dr Antonio Carlos De Salles Jr 744

Rua Visconde Gomes Pinto 80-112 - Jardim Ouro Branco Campinas - SP 13100-504 Brasil

Rua Visconde Gomes Pinto 332-430 - Jardim Ouro Branco Campinas - SP 13100-504 Brasil

R. Henedina Oliveira Bresler 2-60 - Jardim Santa Eudoxia Campinas - SP 13096-320 Brasil

R. Henedina Oliveira Bresler 90 - Jardim Santa Eudoxia Campinas - SP Brasil

R. Elías De Oliveira Sabóia 306-364 - Jardim Santa Eudoxia Campinas - SP 13096-240 Brasil

R. José Oliveira Matias 75-143 - Jardim Santa Eudoxia Campinas - SP 13096-720 Brasil

R Arnaldo Simoes Pinto 109

R Benedito De Lima 202

R Dr Manoel Rios Muraro 346

R. Praia Da Enseada - Jardim Santa Eudoxia Campinas - SP 13096-730 Brasil

R. Durval Faria Sobrinho 30 - Jardim Carlos Lourenço Campinas - SP Brasil

R Durval Faria Sobr 414

R Durval Faria Sobr 626

R. Manoel Luís De Souza Neto 497 - Jardim New York Campinas - SP 13101-011 Brasil

Hermantino Prado 570 - Jardim Itatiaia Campinas - SP 13101-107 Brasil

R. Hermantino Prado 302 - Jardim Carlos Lourenço Campinas - SP 13101-107 Brasil

R. Hermantino Prado 100 - Jardim Carlos Lourenço Campinas - SP 13101-107 Brasil

Benjamin Maluf 351-373 - Jardim Carlos Lourenço - Jardim Itatiaia Campinas - SP 13101-103 Brasil

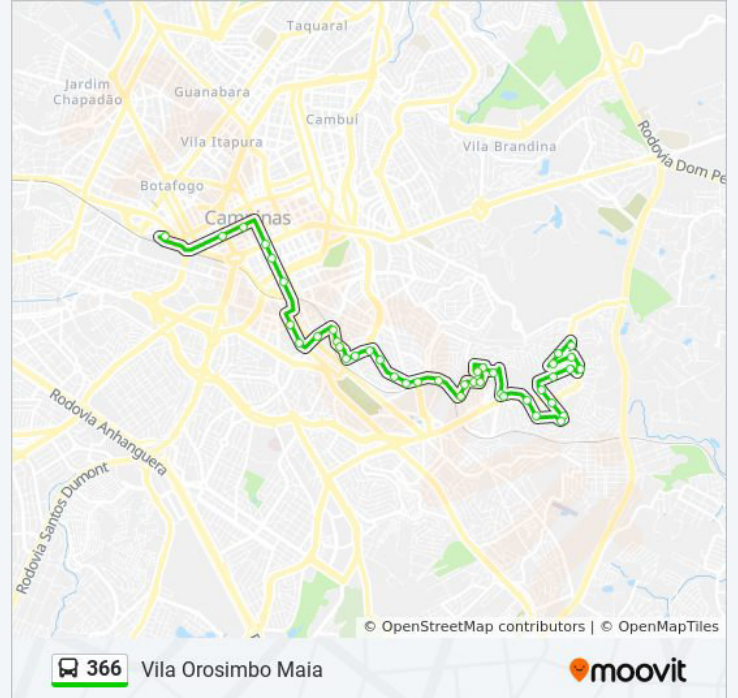
R Benjamin Maluf

Av Das Andorinhas 105

R Jangadeiro 30

R Jangadeiro

Av. Itatiaia 201 - Jardim Itatiaia Campinas - SP



13101-310 Brasil

Avenida Das Andorinhas 378 - Jardim  
Andorinhas Campinas - SP Brasil

Os horários e os mapas do itinerário da linha de ônibus 366 estão disponíveis, no formato PDF offline, no site: [moovitapp.com](https://moovitapp.com). Use o [Moovit App](#) e viaje de transporte público por Campinas e Região! Com o Moovit você poderá ver os horários em tempo real dos ônibus, trem e metrô, e receber direções passo a passo durante todo o percurso!

[Sobre o Moovit](#) · [Soluções MaaS](#) · [Países atendidos](#) · [Comunidade Mooviter](#)

© 2023 Moovit - Todos os direitos reservados

**Confira os horários de  
chegada em tempo real!**





367

Jardim Baronesa

VER NA WEB

A linha de ônibus 367 | (Jardim Baronesa) tem 2 itinerários.

(1) Jd Baronesa: 05:42 - 23:42(2) Rodoviária: 05:00 - 23:00

Use o aplicativo do Moovit para encontrar a estação de ônibus da linha 367 mais perto de você e descubra quando chegará a próxima linha de ônibus 367.

**Sentido: Jd Baronesa**

32 pontos

[VER OS HORÁRIOS DA LINHA](#)

Condomínio Edifício Mercurio - R. Mal. Deodoro  
1187 - Centro Campinas - SP 13020-001 Brasil

Av. Andrade Neves 742-784 - Jardim Chapadao  
Campinas - SP Brasil

Av. Barão De Itapura 488-506 - Vila Itapura  
Campinas - SP Brasil

Av. Barão De Itapura 980 - Jardim Guanabara  
Campinas - SP 13020-431 Brasil

Av. Francisco Glicério 2175-2209 - Vila Lidia  
Campinas - SP 13012-100 Brasil

Condomínio Edifício Carima - Av. Francisco  
Glicério 2055 - Centro Campinas - SP Brasil

Av. Francisco Glicério 1583-1639 - Vila Lidia  
Campinas - SP 13012-100 Brasil

Condomínio Edifício Bandeirantes - Av. Francisco  
Glicério 1249 - Centro Campinas - SP Brasil

Avenida Francisco Glicério 935 Campinas - São  
Paulo 13012 Brasil

Av. Francisco Glicério 601 - Vila Lidia Campinas -  
SP 13012-100 Brasil

Av. Aquidaban 484 - Centro Campinas - SP  
13015-210 Brasil

R. Proença 311 - Bosque Campinas - SP 13026-  
120 Brasil

R. Frei José Do Monte Carmelo 2-34 - Jardim  
Primavera Campinas - SP 13026-460 Brasil

R. Frei José Do Monte Carmelo 216 - Jardim  
Primavera Campinas - SP 13026-460 Brasil

**Horários da linha de ônibus 367**

Tabela de horários sentido Jd Baronesa

Domingo	05:40 - 23:35
Segunda-feira	05:42 - 23:42
Terça-feira	05:42 - 23:42
Quarta-feira	05:42 - 23:42
Quinta-feira	05:42 - 23:42
Sexta-feira	05:42 - 23:42
Sábado	05:50 - 23:40

**Informações da linha de ônibus 367****Sentido:** Jd Baronesa**Paradas:** 32**Duração da viagem:** 50 min**Resumo da linha:** [Mapa da linha 367 de ônibus](#)

R. Frei José Do Monte Carmelo 453 - Jardim Primavera Campinas - SP 13026-461 Brasil

R. Alan Kardec 121 - Jardim Proença Campinas - SP 13026-130 Brasil

R. Joaquim Roberto De Azevedo Marquês 67 - Vila Lemos Campinas - SP 13100-470 Brasil

R. Alaíde Nascimento De Lemos 533 - Vila Lemos Campinas - SP 13100-453 Brasil

R. Alaíde Nascimento De Lemos 197 - Vila Lemos Campinas - SP 13100-453 Brasil

R. Joaquim De Paula Souza 1060 - Jardim Proença Campinas - SP 13100-422 Brasil

R. Joaquim De Paula Souza 1218 - Jardim Proença Campinas - SP 13100-422 Brasil

R. Pôrto Ferreira 1-69 - Jardim Baroneza Campinas - SP 13100-307 Brasil

R. Dom Otávio Chagas De Miranda 171-249 - Jardim Baroneza Campinas - SP 13100-301 Brasil

Rua Serra D Água 1-399 - Jardim São Fernando Campinas - SP 13100-370 Brasil

R. Serra Diamantina 1-19 - Jardim São Fernando Campinas - SP 13100-351 Brasil

R. Serra Da Saudade 1137-1825 - Jardim São Fernando Campinas - SP 13100-321 Brasil

R. Serra Da Saudade 1137-1825 - Jardim São Fernando Campinas - SP 13100-321 Brasil

Rua Praia De Camboriú 78-276 - Jardim São Fernando Campinas - SP 13100-367 República Federativa Do Brasil

Rua Doutor Laerte De Moraes 104 - Vila Orozimbo Maia Campinas - SP 13100-640 República Federativa Do Brasil

R. Praia Da Enseada 2-40 - Vila Orozimbo Maia Campinas - SP 13100-670 Brasil

Rua Colomba Ricci 301-395 - Jardim Santa Eudóxia Campinas - SP 13096-631 República Federativa Do Brasil

Rua Colomba Ricci 2-138 - Jardim Santa Eudoxia Campinas - SP 13096-631 Brasil

**Sentido: Rodoviária**

32 pontos

**Horários da linha de ônibus 367**

Tabela de horários sentido Rodoviária

## VER OS HORÁRIOS DA LINHA

Rua Colomba Ricci 2-138 - Jardim Santa Eudoxia  
Campinas - SP 13096-631 Brasil

Rua Colomba Ricci 301-395 - Jardim Santa  
Eudóxia Campinas - SP 13096-631 República  
Federativa Do Brasil

R. Praia Da Enseada - Jardim Santa Eudoxia  
Campinas - SP 13096-730 Brasil

R. Praia Da Enseada 58 - Vila Orozimbo Maia  
Campinas - SP 13100-670 Brasil

Rua Praia Do Embaré 112-176 - Jardim São  
Fernando Campinas - SP 13100-368 República  
Federativa Do Brasil

Rua Praia De Camboriú 77-275 - Jardim São  
Fernando Campinas - SP 13100-367 República  
Federativa Do Brasil

Rua Praia De Camboriú 7 - Jardim São Fernando  
Campinas - SP 13100-367 República Federativa  
Do Brasil

R. Serra Da Saudade 1137-1825 - Jardim São  
Fernando Campinas - SP 13100-321 Brasil

R. Serra Diamantina 1-19 - Jardim São Fernando  
Campinas - SP 13100-351 Brasil

Rua Serra D Água 370 - Jardim São Fernando  
Campinas - SP 13100-370 Brasil

R. Dom Otávio Chagas De Miranda 32 - Jardim  
Baroneza Campinas - SP 13100-301 Brasil

R. Pôrto Ferreira 727 - Jardim Baroneza  
Campinas - SP 13100-307 Brasil

Rua Joaquim De Paula Souza 1185-1225 -  
Jardim Proença Campinas - SP 13100-422 Brasil

R. Joaquim De Paula Souza 1043 - Jardim  
Proença Campinas - SP 13100-422 Brasil

R. Alaíde Nascimento De Lemos 130-228 - Vila  
Lemos Campinas - SP 13100-453 Brasil

Rua Alaíde Nascimento De Lemos 386-584 - Vila  
Lemos Campinas - SP 13100-453 República  
Federativa Do Brasil

R. Joaquim Roberto De Azevedo Marquês 311 -  
Vila Lemos Campinas - SP 13100-470 Brasil

R. Joaquim Roberto De Azevedo Marquês 67 -  
Vila Lemos Campinas - SP 13100-470 Brasil

R. Teodoro Baíma 329 - Jardim Proença  
Campinas - SP 13026-280 Brasil

Domingo	05:00 - 22:45
Segunda-feira	05:00 - 23:00
Terça-feira	05:00 - 23:00
Quarta-feira	05:00 - 23:00
Quinta-feira	05:00 - 23:00
Sexta-feira	05:00 - 23:00
Sábado	05:00 - 22:55

### Informações da linha de ônibus 367

**Sentido:** Rodoviária

**Paradas:** 32

**Duração da viagem:** 42 min

**Resumo da linha:**

 [Mapa da linha 367 de ônibus](#)

R. Frei José Do Monte Carmelo 466 - Jardim Primavera Campinas - SP 13026-461 Brasil

R. Frei José Do Monte Carmelo 211 - Jardim Primavera Campinas - SP 13026-460 Brasil

Rua Capitão Pedro De Alcântara 198 - Jardim Primavera Campinas - SP 13026-390 Brasil

R. Proença 542 - Bosque Campinas - SP 13026-120 Brasil

R. Boaventura Do Amaral 354 - Bosque Campinas - SP 13026-908 Brasil

Av. Aquidaban 175a - Centro Campinas - SP Brasil

Av. Aquidaban 201-328 - Centro Campinas - SP 13026-510 Brasil

Rua José Paulino 792 Campinas - São Paulo 13013 Brasil

R. José Paulino 1010 - Centro Campinas - SP 13013-001 Brasil

Avenida Benjamin Constant Campinas - São Paulo 13010 Brasil

Av. Benjamin Constant 539-625 - Centro Campinas - SP 13010-142 Brasil

Av. Benjamin Constant 271-345 - Centro Campinas - SP 13010-142 Brasil

Condomínio Edifício Mercurio - R. Mal. Deodoro 1187 - Centro Campinas - SP 13020-001 Brasil

Os horários e os mapas do itinerário da linha de ônibus 367 estão disponíveis, no formato PDF offline, no site: [moovitapp.com](https://moovitapp.com). Use o [Moovit App](#) e viaje de transporte público por Campinas e Região! Com o Moovit você poderá ver os horários em tempo real dos ônibus, trem e metrô, e receber direções passo a passo durante todo o percurso!

[Sobre o Moovit](#) • [Soluções MaaS](#) • [Países atendidos](#) • [Comunidade Mooviter](#)

© 2023 Moovit - Todos os direitos reservados

**Confira os horários de chegada em tempo real!**





395

Estação Expedicionários

VER NA WEB

A linha de ônibus 395 | (Estação Expedicionários) tem 2 itinerários.

(1) Estação Expedicionários: 06:40 - 22:10(2) Notre Dame: 06:00 - 21:30

Use o aplicativo do Moovit para encontrar a estação de ônibus da linha 395 mais perto de você e descubra quando chegará a próxima linha de ônibus 395.

### Sentido: Estação Expedicionários

30 pontos

[VER OS HORÁRIOS DA LINHA](#)

Rua Egberto Ferreira De Arruda Camargo 250 -  
Parque Da Hipica Campinas - SP Brasil

R. Egberto Ferreira De Arruda Camargo 2-70 -  
Parque Da Hipica Campinas - SP 13092-621  
Brasil

R Antonio Marchilli 252

R Antonio Marchilli 515

Av Oswaldo Von Zuben

Av Oswaldo Von Zuben 1015

R Marina Vieira De Carvalho Mesquita 481

R. Mto Luís De Túlio 77 - Vila Brandina  
Campinas - SP 13092-558 Brasil

Av. José Bonifácio 2566 - Jardim Das Paineiras  
Campinas - SP 13092-305 Brasil

Av. José Bonifácio 2790 - Jardim Das Paineiras  
Campinas - SP Brasil

Av. José Bonifácio 2882 - Jardim Das Paineiras  
Campinas - SP Brasil

R Raul Ferrari Sn

R. Raul Ferrari 429-599 - Jardim Santa Marcelina  
Campinas - SP 13100-105 Brasil

R. Raul Ferrari 1047-1257 - Jardim Santa  
Marcelina Campinas - SP Brasil

Av Impz Dona Tereza Cristina 1023

Av Impz Dona Tereza Cristina 817

### Horários da linha de ônibus 395

Tabela de horários sentido Estação Expedicionários

Domingo	06:40 - 19:00
Segunda-feira	06:40 - 22:10
Terça-feira	06:40 - 22:10
Quarta-feira	06:40 - 22:10
Quinta-feira	06:40 - 22:10
Sexta-feira	06:40 - 22:10
Sábado	Fora de Operação

### Informações da linha de ônibus 395

**Sentido:** Estação Expedicionários

**Paradas:** 30

**Duração da viagem:** 40 min

**Resumo da linha:**

Av Impz Dona Tereza Cristina 581

Av. Imperatriz Dona Tereza Cristina 213 - Jardim Guarani Campinas - SP 13100-200 Brasil

Rua Conde D Eu 98 Campinas - SP Brasil

Rua Barão De Paranapanema 146 - Bosque Campinas - SP Brasil

R. Uruguaiana 1306 - Bosque Campinas - SP Brasil

R. Uruguaiana 1139 - Bosque Campinas - SP Brasil

R. Boaventura Do Amaral 354 - Bosque Campinas - SP 13026-908 Brasil

Av. Aquidaban 175a - Centro Campinas - SP Brasil

Av. Aquidaban 201-328 - Centro Campinas - SP 13026-510 Brasil

Rua José Paulino 792 Campinas - São Paulo 13013 Brasil

R. José Paulino 1010 - Centro Campinas - SP 13013-001 Brasil

R. José Paulino 1440 - Centro Campinas - SP 13013-001 Brasil

Av. Senador Saraiva 676 - Centro Campinas - SP 13013-060 Brasil

Rua Dos Expedicionários Campinas - São Paulo 13013 Brasil



### Sentido: Notre Dame

27 pontos

[VER OS HORÁRIOS DA LINHA](#)

Rua Dos Expedicionários Campinas - São Paulo 13013 Brasil

Av. Dr. Campos Sales 600 - Centro Campinas - SP 13010-081 Brasil

Av. Francisco Glicério 911-935 - Vila Lidia Campinas - SP 13012-100 Brasil

Av. Francisco Glicério 601 - Vila Lidia Campinas - SP 13012-100 Brasil

R. Proença 352 - Bosque Campinas - SP 13026-120 Brasil

R. Proença 542 - Bosque Campinas - SP 13026-120 Brasil

### Horários da linha de ônibus 395

Tabela de horários sentido Notre Dame

Domingo	06:00 - 18:20
Segunda-feira	06:00 - 21:30
Terça-feira	06:00 - 21:30
Quarta-feira	06:00 - 21:30
Quinta-feira	06:00 - 21:30
Sexta-feira	06:00 - 21:30
Sábado	Fora de Operação

### Informações da linha de ônibus 395

**Sentido:** Notre Dame

**Paradas:** 27

Duração da viagem: 40 min  
Resumo da linha:

R. Proença 860 - Bosque Campinas - SP 13026-120 Brasil

R. Proença 1058-1118 - Bosque Campinas - SP 13026-121 Brasil

Av. Imperatriz Dona Tereza Cristina 40 - Jardim Guarani Campinas - SP 13100-200 Brasil

Av. Imperatriz Dona Tereza Cristina 122 - Jardim Guarani Campinas - SP 13100-200 Brasil

Av Impz Dona Tereza Cristina 580

Av Impz Dona Tereza Cristina 816

Av Impz Dona Tereza Cristina

R. Me. Maria Santa Margarida 761-787 - Parque Nova Campinas Campinas - SP Brasil

R. Dr. Domingos Aldemar Boldrini 20-132 - Parque Nova Campinas Campinas - SP 13100-069 Brasil

R. Raul Ferrari 1047-1257 - Jardim Santa Marcelina Campinas - SP Brasil

R. Raul Ferrari 429-599 - Jardim Santa Marcelina Campinas - SP 13100-105 Brasil

R Raul Ferrari Sn

Av. José Bonifácio 2777 - Jardim Das Paineiras Campinas - SP Brasil

R. Maestro Luís De Túlio 661 - Via Brandina Campinas - SP 13092-558 Brasil

Av. Iguatemi 454 - Vila Brandina Campinas - SP 13092-500 Brasil

Av. Mackenzie 1410-1472 Campinas - SP Brasil

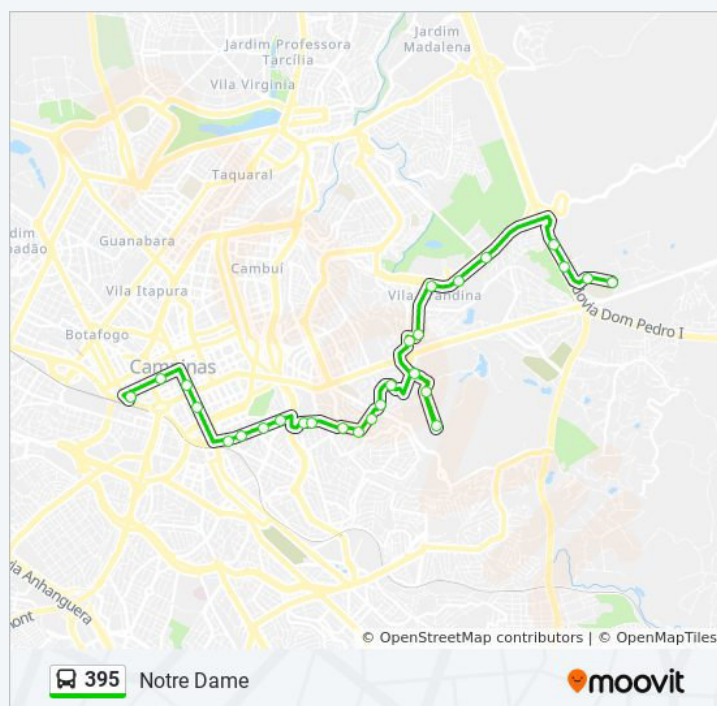
Av. Mackenzie 1496-1538 Campinas - SP Brasil

R. Egberto Ferreira De Arruda Camargo 1334 - Parque Da Hipica Campinas - SP Brasil

R. Egberto Ferreira De Arruda Camargo 700-1172 - Parque Da Hipica Campinas - SP Brasil

R. Egberto Ferreira De Arruda Camargo 480 - Parque Da Hipica Campinas - SP Brasil

Rua Egberto Ferreira De Arruda Camargo 250 - Parque Da Hipica Campinas - SP Brasil




you will be able to see the real-time schedules of buses, train and metro, and receive directions step by step during the whole journey!

[About Moovit](#) · [MaaS Solutions](#) · [Served Countries](#) · [Mooviter Community](#)

© 2023 Moovit - All rights reserved

Check the real-time arrival schedules!





403

Nova Europa - Andrade Neves Circular

VER NA WEB

A linha de ônibus 403 | (Nova Europa - Andrade Neves Circular) tem 2 itinerários.

(1) Nova Europa: 00:20 - 23:35(2) Rodoviária: 05:00 - 23:35

Use o aplicativo do Moovit para encontrar a estação de ônibus da linha 403 mais perto de você e descubra quando chegará a próxima linha de ônibus 403.

### Sentido: Nova Europa

41 pontos

[VER OS HORÁRIOS DA LINHA](#)

Av. Andrade Neves 742-784 - Jardim Chapadao  
Campinas - SP Brasil

Rua Doutor Otávio Mendes Campinas - São  
Paulo 13020 Brasil

Av. Governador Pedro De Toledo 78 C - Bonfim  
Campinas - SP 13070-752 Brasil

R. Saldanha Marinho 1165 - Centro Campinas -  
SP 13013-080 Brasil

R. Onze De Agosto 743-757 - Centro Campinas -  
SP 13013-100 Brasil

R. Onze De Agosto 270 - Centro Campinas - SP  
13013-101 Brasil

Av. Dr. Campos Sales 436 - Centro Campinas -  
SP 13010-080 Brasil

Av. Dr. Campos Sales 738-750 - Centro  
Campinas - SP 13010-080 Brasil

Av. Francisco Glicério 911-935 - Vila Lidia  
Campinas - SP 13012-100 Brasil

Av. Francisco Glicério 601 - Vila Lidia Campinas -  
SP 13012-100 Brasil

Av. Francisco Glicério 245 - Vila Lidia Campinas -  
SP 13026-501 Brasil

Av. Da Saudade 286 - Pte. Preta Campinas - SP  
13041-670 Brasil

Av. Da Saudade 664 - Pte. Preta Campinas - SP  
13041-670 Brasil

Av. Dr. Ângelo Simões 460 - Pte. Preta Campinas  
- SP 13041-455 Brasil

### Horários da linha de ônibus 403

Tabela de horários sentido Nova Europa

Domingo	05:45 - 23:35
Segunda-feira	00:20 - 23:35
Terça-feira	00:20 - 23:35
Quarta-feira	00:20 - 23:35
Quinta-feira	00:20 - 23:35
Sexta-feira	00:20 - 23:35
Sábado	00:20

### Informações da linha de ônibus 403

**Sentido:** Nova Europa

**Paradas:** 41

**Duração da viagem:** 45 min

**Resumo da linha:**

Av. Dr. Ângelo Simões 742 - Vila Maria Campinas  
- SP 13041-780 Brasil

Av. Dr. Ângelo Simões 1016 - Jardim Leonor  
Campinas - SP 13041-150 Brasil

Av. Dr. Ângelo Simões 1314 - Jardim Leonor  
Campinas - SP 13041-150 Brasil

Av. Dr. Ângelo Simões 1570 - Jardim Leonor  
Campinas - SP 13041-065 Brasil

R. Nicarágua 19 - Jardim Do Trevo Campinas -  
SP 13040-030 Brasil

R. Nicarágua 250 - Jardim Do Trevo Campinas -  
SP 13040-030 Brasil

R. Nicarágua 558-602 - Jardim Do Trevo  
Campinas - SP 13040-030 Brasil

R. Paraguai 2 - Jardim Nova Europa Campinas -  
SP 13040-106 Brasil

R. Paraguai 214 - Jardim Nova Europa Campinas  
- SP 13040-106 Brasil

R S Miguel Arcanjo 206

R Vargem Grande Do Sul 823

Av. Baden Powell 774a - Jardim Nova Europa  
Campinas - SP 13040-093 Brasil

Av. Baden Powell 954 - Jardim Nova Europa  
Campinas - SP 13040-093 Brasil

Av. Baden Powell 1284 - Jardim Nova Europa  
Campinas - SP 13040-093 Brasil

Rua Santa Cruz Das Palmeiras 689 Jardim Nova  
Europa Campinas - SP 13040-085 Brasil

Av. Baden Powell 1580 - Jardim Nova Europa  
Campinas - SP 13040-093 Brasil

R. Santa Cruz Do Rio Pardo 826 - Jardim Nova  
Europa Campinas - SP 13040-086 Brasil

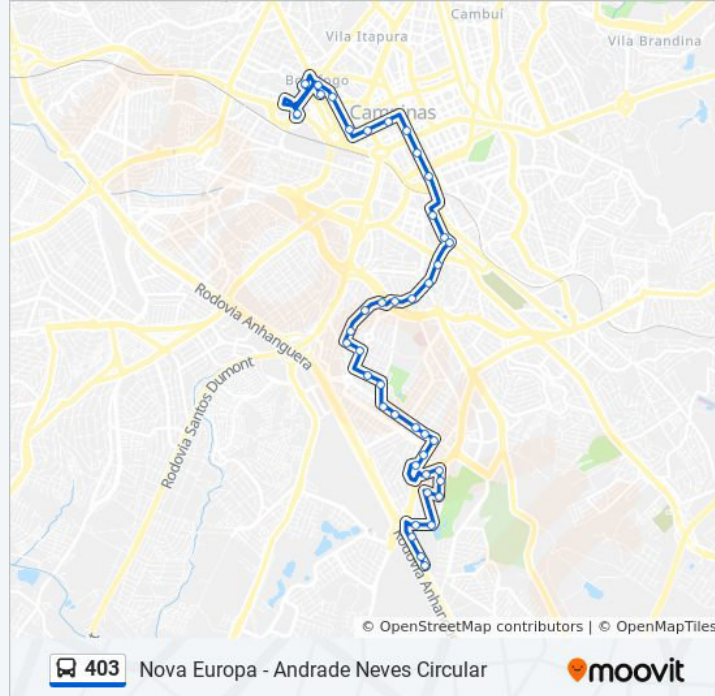
Otávio Rocha 514 - Vila Campos Sales - Jardim  
Nova Europa Campinas - SP 13040-085 Brasil

R. Antônio Torquato 336 - Vila Campos Sales  
Campinas - SP 13040-420 Brasil

R Antonio Torquato 161

Rua Dr. Herculano Gouvea Neto 122-196 - Vila  
Campos Sales Campinas - SP 13040-460 Brasil

Rua Dr. Herculano Gouvea Neto 198-400 - Lot.  
Parque São Martinho Campinas - SP 13040-702  
Brasil



Rua Manoel Herculano Marquês De Fontes 130-340 - Loteamento Parque Sao Martinho  
Campinas - SP 13040-703 Brasil

Rua Visconde Congonhas Do Campo Campinas - São Paulo Brasil

Rua Visconde Congonhas Do Campo Campinas - São Paulo Brasil

Sp-330 Campinas - São Paulo Brasil

Avenida São José Dos Campos Campinas - São Paulo 13040 Brasil

### Sentido: Rodoviária

44 pontos

[VER OS HORÁRIOS DA LINHA](#)

Avenida São José Dos Campos Campinas - São Paulo 13040 Brasil

Sp-330 Campinas - São Paulo Brasil

Rua Visconde De Congonhas Do Campo 1075 - Jardim Nova Europa Campinas - SP 13040-701 Brasil

Rua Visconde Congonhas Do Campo Campinas - São Paulo Brasil

Rua Ezequiel Foga 588-674 - Jardim Nova Europa Campinas - SP Brasil

Rua Dr. Herculano Gouvea Neto 461 - Lot. Parque São Martinho Campinas - SP 13040-702 Brasil

R Dr Herculano Gouvea Neto 281

R Antonio Torquato 160

R. Antônio Torquato 336 - Vila Campos Sales Campinas - SP 13040-420 Brasil

R Jeronimo Tognolo

R. Eva De Souza Santos 1-55 - Parque Da Figueira Campinas - SP 13040-275 Brasil

R. Pedro De Abreu 223 - Jardim Nova Europa Campinas - SP 13040-069 Brasil

R. Santa Cruz Do Rio Pardo 615-655 - Jardim Nova Europa Campinas - SP 13040-086 Brasil

Av. Baden Powell 1557 - Jardim Nova Europa Campinas - SP 13040-093 Brasil

Av. Baden Powell 1403 - Jardim Nova Europa

### Horários da linha de ônibus 403

Tabela de horários sentido Rodoviária

Domingo	05:00 - 23:35
Segunda-feira	05:00 - 23:35
Terça-feira	05:00 - 23:35
Quarta-feira	05:00 - 23:35
Quinta-feira	05:00 - 23:35
Sexta-feira	05:00 - 23:35
Sábado	Fora de Operação

### Informações da linha de ônibus 403

**Sentido:** Rodoviária

**Paradas:** 44

**Duração da viagem:** 45 min

**Resumo da linha:**

Campinas - SP 13040-093 Brasil

Av. Baden Powell 1185-1301 - Jardim Nova Europa  
Campinas - SP 13040-093 Brasil

Av. Baden Powell 1007 - Jardim Nova Europa  
Campinas - SP 13040-093 Brasil

Av. Baden Powell 843 - Jardim Nova Europa  
Campinas - SP 13040-093 Brasil

R Vargem Grande Do Sul

Rua São Miguel Arcanjo 175-257 - Jardim Nova Europa  
Campinas - SP 13040-061 Brasil

R S Miguel Arcanjo 15

Rua Paraguai 199 - Jardim Nova Europa  
Campinas - SP 13040-106 Brasil

R Paraguai 27

R. Nicarágua 569 - Jardim Do Trevo Campinas -  
SP 13040-030 Brasil

R. Nicarágua 239 - Jardim Do Trevo Campinas -  
SP 13040-030 Brasil

R. Nicarágua 48-80 - Jardim Nova Europa  
Campinas - SP 13040-100 Brasil

Av. Dr. Ângelo Simões 1519 - Jardim Leonor  
Campinas - SP 13041-150 Brasil

Av. Dr. Ângelo Simões 1359 - Jardim Leonor  
Campinas - SP 13041-150 Brasil

Av. Dr. Ângelo Simões 1125 - Jardim Leonor  
Campinas - SP 13041-150 Brasil

Av. Dr. Ângelo Simões 801 - Jardim Leonor  
Campinas - SP 13041-150 Brasil

Av. Dr. Ângelo Simões 483 - Pte. Preta Campinas  
- SP 13041-455 Brasil

Av. Da Saudade 960 - Pte. Preta Campinas - SP  
13041-670 Brasil

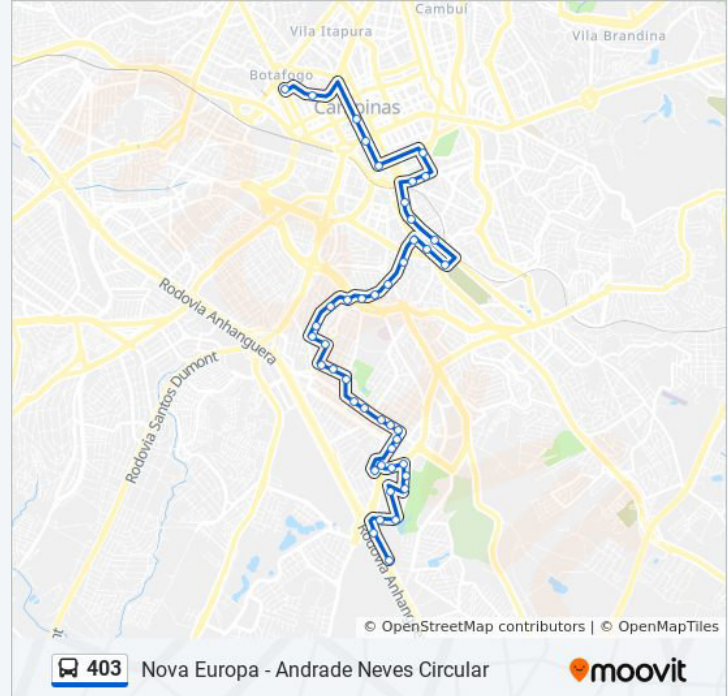
Av. Da Saudade 1214-1416 - Pte. Preta  
Campinas - SP 13041-670 Brasil

R. Da Abolição 843 - Pte. Preta Campinas - SP  
13041-445 Brasil

R. Da Abolição 421-445 - Pte. Preta Campinas -  
SP Brasil

R. Da Abolição 169 - Pte. Preta Campinas - SP  
13041-445 Brasil

R. Proença 352 - Bosque Campinas - SP 13026-  
120 Brasil





R. Proença 542 - Bosque Campinas - SP 13026-120 Brasil

R. Boaventura Do Amaral 354 - Bosque Campinas - SP 13026-908 Brasil

Av. Aquidaban 201-328 - Centro Campinas - SP 13026-510 Brasil

Rua José Paulino 792 Campinas - São Paulo 13013 Brasil

R. José Paulino 1010 - Centro Campinas - SP 13013-001 Brasil

Av. João Penido Burnier 1-291 - Centro Campinas - SP 13013-065 Brasil

Av. Andrade Neves 742-784 - Jardim Chapadao Campinas - SP Brasil

Os horários e os mapas do itinerário da linha de ônibus 403 estão disponíveis, no formato PDF offline, no site: [moovitapp.com](https://moovitapp.com). Use o [Moovit App](#) e viaje de transporte público por Campinas e Região! Com o Moovit você poderá ver os horários em tempo real dos ônibus, trem e metrô, e receber direções passo a passo durante todo o percurso!

[Sobre o Moovit](#) · [Soluções MaaS](#) · [Países atendidos](#) · [Comunidade Mooviter](#)

© 2023 Moovit - Todos os direitos reservados

**Confira os horários de chegada em tempo real!**



408

Parque Jambeiro - Rua Doutor Ricardo Rodoviaria Ci

VER NA WEB

A linha de ônibus 408 | (Parque Jambeiro - Rua Doutor Ricardo Rodoviaria Ci) tem 2 itinerários.

(1) Pq. Jambeiro: 00:20 - 23:45(2) Rodoviária: 04:35 - 23:20

Use o aplicativo do Moovit para encontrar a estação de ônibus da linha 408 mais perto de você e descubra quando chegará a próxima linha de ônibus 408.

**Sentido: Pq. Jambeiro**

48 pontos

[VER OS HORÁRIOS DA LINHA](#)

Avenida Lix Da Cunha Campinas - São Paulo  
13035 Brasil

Avenida Doutor Campos Sales 142

Av. Dr. Campos Sales 566 - Centro Campinas -  
SP 13010-080 Brasil

Av. Francisco Glicério 911-935 - Vila Lidia  
Campinas - SP 13012-100 Brasil

Av. Francisco Glicério 601 - Vila Lidia Campinas -  
SP 13012-100 Brasil

Av. Francisco Glicério 245 - Vila Lidia Campinas -  
SP 13026-501 Brasil

Rua Dr. Álvaro Ribeiro 398 - Pte. Preta Campinas  
- SP 13041-730 Brasil

Av. Washington Luiz 248 - Pte. Preta Campinas -  
SP Brasil

Sp-332 302-440 - Ponte Preta Campinas - SP  
Brasil

Av. Marechal Carmona 165 - Vila Marieta  
Campinas - SP 13041-311 Brasil

Av. Eng. Roberto Mange 305 - Vila Maria  
Campinas - SP 13041-790 Brasil

R. Leopoldo Amaral 2-92 - Vila Marieta Campinas  
- SP 13042-210 Brasil

Rua Leopoldo Amaral 246-314 - Vila Marieta  
Campinas - SP 13042-210 Brasil

Rua Leopoldo Amaral 376-500 - Vila Marieta  
Campinas - SP 13042-210 Brasil

**Horários da linha de ônibus 408**

Tabela de horários sentido Pq. Jambeiro

Domingo	05:25 - 23:30
Segunda-feira	00:20 - 23:45
Terça-feira	00:20 - 23:45
Quarta-feira	00:20 - 23:45
Quinta-feira	00:20 - 23:45
Sexta-feira	00:20 - 23:45
Sábado	00:20 - 23:30

**Informações da linha de ônibus 408****Sentido:** Pq. Jambeiro**Paradas:** 48**Duração da viagem:** 45 min**Resumo da linha:**

R Leopoldo Amaral 29

Av. José Ademar Etter 48-94 - Vila Marieta  
Campinas - SP 13042-110 Brasil

R Antonio Egydio De Vasconcelos Aranha 303

R. Paulo Virgínio 182-250 - Jardim Dos Oliveiras  
Campinas - SP 13044-240 Brasil

R. Luís Mariano Bueno 40 - Jardim Dos Oliveiras  
Campinas - SP 13044-151 Brasil

R Heitor Diniz Capelo 56

Avenida José Fonseca De Arruda 146 - Jardim  
Dos Oliveiras Campinas - SP 13044-130 Brasil

Av. José Fonseca De Arruda 324-440 - Jardim  
Dos Oliveiras Campinas - SP 13044-130 Brasil

Av. José Fonseca De Arruda 580-638 - Jardim  
Dos Oliveiras Campinas - SP 13044-130 Brasil

Av. Washington Luiz 287 - Vila Marieta Campinas  
- SP 13042-105 Brasil

Av Washington Luiz 3100

Av. Washington Luiz 2870 - Jardim Dos Oliveiras  
Campinas - SP 13042-105 Brasil

R Bartira

R Cacq Caiubi

Rua Cacique Piquerobi 193-285 - Vila Ipê  
Campinas - SP 13044-300 Brasil

Rua Cacique Piquerobi 89 - Vila Ipê Campinas -  
SP 13044-300 Brasil

Av. Washington Luiz 1297-1383 - Parque  
Jambeiro Campinas - SP Brasil

R. Masao Muryama 343 - Parque Jambeiro  
Campinas - SP 13042-630 Brasil

R. Goro Kiyono 74-148 - Parque Jambeiro  
Campinas - SP 13042-410 Brasil

R. Eduardo Nadruz 247 - Parque Jambeiro  
Campinas - SP 13042-350 Brasil

R. Eduardo Nadruz 95 - Parque Jambeiro  
Campinas - SP 13042-350 Brasil

R. Teófilo Taváres Filho 322 - Parque Jambeiro  
Campinas - SP 13042-790 Brasil

Av Paulo Correa Viana 559

Avenida Washington Luiz 109-283 - Parque  
Jambeiro Campinas - SP 13042-680 Brasil



R. José Rodrigues Da Fonseca 381 - Parque  
Jambeiro Campinas - SP 13042-540 Brasil

R. José Rodrigues Da Fonseca 271 - Parque  
Jambeiro Campinas - SP 13042-540 Brasil

R. José Rodrigues Da Fonseca 65-155 - Parque  
Jambeiro Campinas - SP 13042-540 Brasil

R. Hécio Lizzardi 144-188 - Parque Jambeiro  
Campinas - SP Brasil

R. Maria Das Dores Cavalheiro Leme 247 -  
Parque Jambeiro Campinas - SP Brasil

R. Maria Das Dores Cavalheiro Leme 45 -  
Parque Jambeiro Campinas - SP Brasil

R. Manoel Soares Pinto 168-198 - Parque  
Jambeiro Campinas - SP Brasil

R. Lamartine Ribas Camargo 44 - Parque  
Jambeiro Campinas - SP 13042-550 Brasil

R. Lamartine Ribas Camargo 226-288 - Parque  
Jambeiro Campinas - SP 13042-550 Brasil

R. Hécio Lizzardi 787 - Parque Jambeiro  
Campinas - SP 13042-430 Brasil

### Sentido: Rodoviária

58 pontos

[VER OS HORÁRIOS DA LINHA](#)

R. Hécio Lizzardi 787 - Parque Jambeiro  
Campinas - SP 13042-430 Brasil

Rua Manoel Soares Pinto Campinas - São Paulo  
Brasil

Rua Manoel Soares Pinto Campinas - São Paulo  
Brasil

R. Manoel Soares Pinto 143 - Parque Jambeiro  
Campinas - SP 13042-610 Brasil

Rua Otacílio Ferreira De Souza 52-88 - Parque  
Jambeiro Campinas - SP Brasil

R. Maria Das Dores Cavalheiro Leme 297 -  
Parque Jambeiro Campinas - SP Brasil

R Dr Helcio Lizzardi

R. José Rodrigues Da Fonseca 76 - Parque  
Jambeiro Campinas - SP 13042-540 Brasil

R. José Rodrigues Da Fonseca 266 - Parque  
Jambeiro Campinas - SP 13042-540 Brasil

R Rodolfo Ribeiro 444

### Horários da linha de ônibus 408

Tabela de horários sentido Rodoviária

Domingo	04:30 - 23:25
Segunda-feira	04:35 - 23:20
Terça-feira	04:35 - 23:20
Quarta-feira	04:35 - 23:20
Quinta-feira	04:35 - 23:20
Sexta-feira	04:35 - 23:20
Sábado	04:30 - 23:25

### Informações da linha de ônibus 408

**Sentido:** Rodoviária

**Paradas:** 58

**Duração da viagem:** 59 min

**Resumo da linha:**



R. Odilon Figueiredo Dantas 75 - Parque Jambeiro Campinas - SP Brasil

Av. Paulo Correa Viana 108-282 - Parque Jambeiro Campinas - SP 13042-680 Brasil

R. Teófilo Taváres Filho 393 - Parque Jambeiro Campinas - SP 13042-790 Brasil

R. Teófilo Taváres Filho 303 - Parque Jambeiro Campinas - SP 13042-790 Brasil

R. Eduardo Nadruz 2-68 - Parque Jambeiro Campinas - SP 13042-350 Brasil

R. Eduardo Nadruz 210 - Parque Jambeiro Campinas - SP 13042-350 Brasil

R. Goro Kiyono 73-147 - Parque Jambeiro Campinas - SP 13042-410 Brasil

R. Cinquenta E Oito 1-31 - Jardim Nova Europa Campinas - SP Brasil

Av. Washington Luiz 1296-1384 - Vila Marieta Campinas - SP Brasil

Avenida Paulo Correa Viana Campinas - São Paulo 13044 Brasil

R Bartira

R Cacq Caiubi

Rua Cacique Piquerobi 193-285 - Vila Ipê Campinas - SP 13044-300 Brasil

Rua Cacique Piquerobi 89 - Vila Ipê Campinas - SP 13044-300 Brasil

Av. Washington Luiz 773 - Vila Marieta Campinas - SP Brasil

Av. Washington Luiz 287 - Vila Marieta Campinas - SP 13042-105 Brasil

Av Jose Fonseca Arruda 106

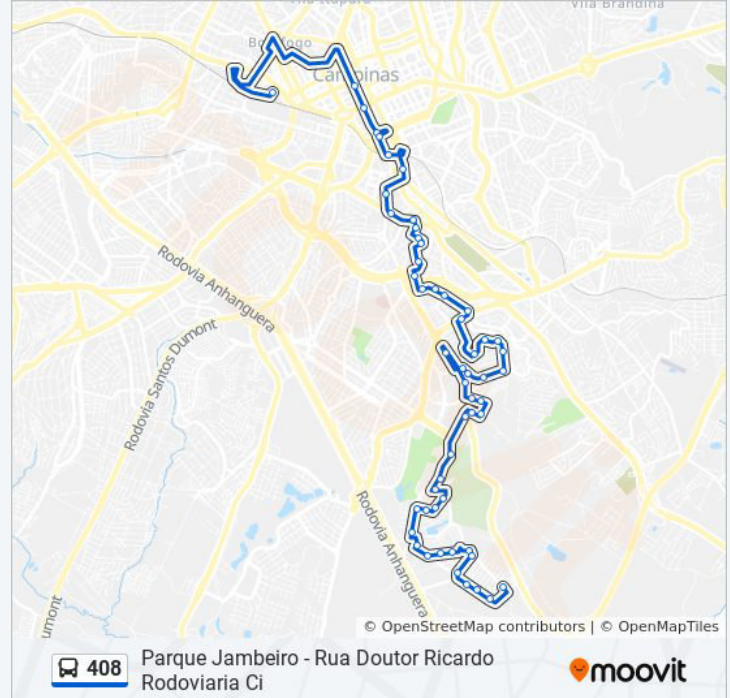
Av. José Fonseca De Arruda 615 - Jardim Dos Oliveiras Campinas - SP 13044-130 Brasil

Av. José Fonseca De Arruda 203 - Jardim Dos Oliveiras Campinas - SP 13044-130 Brasil

Av. José Fonseca De Arruda 27 - Jardim Dos Oliveiras Campinas - SP 13044-130 Brasil

R. Edmundo Plácido Chiavegatto 11 - Jardim Dos Oliveiras Campinas - SP 13044-065 Brasil

R. Mario Augusto Muniz De Aragão 455 - Jardim Dos Oliveiras Campinas - SP 13044-190 Brasil



R Antenor Batista

R. Luís Mariano Bueno 45-71 - Jardim Dos  
Oliveiras Campinas - SP 13044-151 Brasil

Av. Jorge Tibiriçá 1507 - Jardim Santa Eudoxia  
Campinas - SP 13096-550 Brasil

Rua Synira De Arruda Valente 195-247 - Jardim  
Dos Oliveiras Campinas - SP 13044-260 Brasil

R. Pompéu Carvalho De Moura 344 - Jardim Dos  
Oliveiras Campinas - SP 13044-050 Brasil

R. Pompéu Carvalho De Moura 642 - Jardim Dos  
Oliveiras Campinas - SP 13044-050 Brasil

R Antonio Egydio De Vasconcelos Aranha

Av Jose Ademar Etter 39

R. Leopoldo Amaral 641-735 - Vila Marieta  
Campinas - SP 13042-210 Brasil

Rua Leopoldo Amaral 375-499 - Vila Marieta  
Campinas - SP 13042-210 Brasil

Rua Leopoldo Amaral 245-313 - Vila Marieta  
Campinas - SP 13042-210 Brasil

R Leopoldo Amaral 670

Av. Eng. Roberto Mange 250 - Vila Maria  
Campinas - SP 13041-790 Brasil

Av Mal Carmona 987

Av. Washington Luiz 251-279 - Pte. Preta  
Campinas - SP Brasil

R. Da Abolição 169 - Pte. Preta Campinas - SP  
13041-445 Brasil

R. Proença 1184-1230 - Bosque Campinas - SP  
13026-121 Brasil

Av. Aquidaban 187 - Centro Campinas - SP  
13026-510 Brasil

Av. Aquidaban 201-328 - Centro Campinas - SP  
13026-510 Brasil

Rua José Paulino 792 Campinas - São Paulo  
13013 Brasil

R. José Paulino 1010 - Centro Campinas - SP  
13013-001 Brasil

R. José Paulino 1440 - Centro Campinas - SP  
13013-001 Brasil

Av. João Penido Burnier 1-291 - Centro  
Campinas - SP 13013-065 Brasil

Rua Marquês De Três Rios Campinas - São Paulo 13020 Brasil

Rua Doutor Otávio Mendes Campinas - São Paulo 13020 Brasil

Avenida Lix Da Cunha Campinas - São Paulo 13035 Brasil

Os horários e os mapas do itinerário da linha de ônibus 408 estão disponíveis, no formato PDF offline, no site: [moovitapp.com](https://moovitapp.com). Use o [Moovit App](#) e viaje de transporte público por Campinas e Região! Com o Moovit você poderá ver os horários em tempo real dos ônibus, trem e metrô, e receber direções passo a passo durante todo o percurso!

[Sobre o Moovit](#) · [Soluções MaaS](#) · [Países atendidos](#) · [Comunidade Mooviter](#)

© 2023 Moovit - Todos os direitos reservados

**Confira os horários de chegada em tempo real!**



499

Circular Centro

VER NA WEB

A linha de ônibus 499 | (Circular Centro) tem 2 itinerários.

(1) Circular Centro: 05:00 - 23:30(2) Iporanga/São Martinho: 00:00 - 22:50

Use o aplicativo do Moovit para encontrar a estação de ônibus da linha 499 mais perto de você e descubra quando chegará a próxima linha de ônibus 499.

### Sentido: Circular Centro

33 pontos

[VER OS HORÁRIOS DA LINHA](#)

Avenida Washington Luiz 109-283 - Parque Jambeiro Campinas - SP 13042-680 Brasil

Av Paulo Correa Viana 559

R Franklin Bowers Jones

Avenida São José Dos Campos Campinas - São Paulo 13040 Brasil

Sp-330 Campinas - São Paulo Brasil

Rua Visconde De Congonhas Do Campo 1075 - Jardim Nova Europa Campinas - SP 13040-701 Brasil

Rua Visconde Congonhas Do Campo Campinas - São Paulo Brasil

Rua Ezequiel Foga 588-674 - Jardim Nova Europa Campinas - SP Brasil

Rua Dr. Herculano Gouvea Neto 461 - Lot. Parque São Martinho Campinas - SP 13040-702 Brasil

R Dr Herculano Gouvea Neto 281

R Antonio Torquato 160

R. Antônio Torquato 336 - Vila Campos Sales Campinas - SP 13040-420 Brasil

Av. São José Dos Campos 2350 - Parque Da Figueira Campinas - SP 13040-735 Brasil

Av. São José Dos Campos 1715 - Vila Campos Sales Campinas - SP Brasil

Av. Baden Powell 1761 - Jardim Nova Europa Campinas - SP 13040-093 Brasil

### Horários da linha de ônibus 499

Tabela de horários sentido Circular Centro

Domingo	05:00 - 23:30
Segunda-feira	05:00 - 23:30
Terça-feira	05:00 - 23:30
Quarta-feira	05:00 - 23:30
Quinta-feira	05:00 - 23:30
Sexta-feira	05:00 - 23:30
Sábado	Fora de Operação

### Informações da linha de ônibus 499

**Sentido:** Circular Centro

**Paradas:** 33

**Duração da viagem:** 30 min

**Resumo da linha:**



Av. Baden Powell 1557 - Jardim Nova Europa  
Campinas - SP 13040-093 Brasil

Av. Baden Powell 1403 - Jardim Nova Europa  
Campinas - SP 13040-093 Brasil

R Sto Antonio Da Alegria 540

R S Bernardo Do Campo 288

R. Santos 347 - Jardim Nova Europa Campinas -  
SP 13040-054 Brasil

Av Sta Barbara Do Rio Pardo 1550

Av Sta Barbara Do Rio Pardo 1780

Av. São José Dos Campos 54-72 - Jardim Nova  
Europa Campinas - SP Brasil

Av Jose Ademar Etter 39

R. Dr. Betim 831-849 - Vila Marieta Campinas -  
SP 13042-020 Brasil

Av. Washington Luiz 1027 - Pte. Preta Campinas  
- SP 13041-355 Brasil

Sp-332 753 - Jardim Leonor Campinas - SP  
13041-005 Brasil

Av. Washington Luiz 557 - Jardim Leonor  
Campinas - SP 13041-005 Brasil

Av. Washington Luiz 251-279 - Pte. Preta  
Campinas - SP Brasil

R. Da Abolição 169 - Pte. Preta Campinas - SP  
13041-445 Brasil

R. Proença 1184-1230 - Bosque Campinas - SP  
13026-121 Brasil

Av. Aquidaban 201-328 - Centro Campinas - SP  
13026-510 Brasil

Rua José Paulino 792 Campinas - São Paulo  
13013 Brasil



### Sentido: Iporanga/São Martinho

31 pontos

[VER OS HORÁRIOS DA LINHA](#)

Rua José Paulino 792 Campinas - São Paulo  
13013 Brasil

R. José Paulino 1010 - Centro Campinas - SP  
13013-001 Brasil

Av. Francisco Glicério 911-935 - Vila Lidia

### Horários da linha de ônibus 499

Tabela de horários sentido Iporanga/São Martinho

Domingo	05:30 - 22:50
Segunda-feira	00:00 - 22:50
Terça-feira	00:00 - 22:50
Quarta-feira	00:00 - 22:50
Quinta-feira	00:00 - 22:50

Campinas - SP 13012-100 Brasil

Av. Francisco Glicério 601 - Vila Lidia Campinas - SP 13012-100 Brasil

Av. Francisco Glicério 245 - Vila Lidia Campinas - SP 13026-501 Brasil

Rua Dr. Álvaro Ribeiro 398 - Pte. Preta Campinas - SP 13041-730 Brasil

Av. Washington Luiz 248 - Pte. Preta Campinas - SP Brasil

Sp-332 570 - Jardim Leonor Campinas - SP Brasil

Av. Washington Luiz 1079-1221 - Pte. Preta Campinas - SP Brasil

Av. São José Dos Campos 70 - Jardim Nova Europa Campinas - SP Brasil

Av Sta Barbara Do Rio Pardo 1781

Av Sta Barbara Do Rio Pardo

R. São Bernardo Do Campo 529a - Jardim Nova Europa Campinas - SP 13040-055 Brasil

R S Bernardo Do Campo 301

R Sto Antonio Da Alegria 557

Av. Baden Powell 1185-1301 - Jardim Nova Europa Campinas - SP 13040-093 Brasil

Av. Baden Powell 1284 - Jardim Nova Europa Campinas - SP 13040-093 Brasil

Rua Santa Cruz Das Palmeiras 689 Jardim Nova Europa Campinas - SP 13040-085 Brasil

Av Baden Powell 1760

Av. São José Dos Campos 1730 - Lot. Parque São Martinho Campinas - SP 13040-735 Brasil

Av. São José Dos Campos 2974-3060 - Lot. Parque São Martinho Campinas - SP 13040-735 Brasil

R. Antônio Torquato 336 - Vila Campos Sales Campinas - SP 13040-420 Brasil

R Antonio Torquato 161

Rua Dr. Herculano Gouvea Neto 122-196 - Vila Campos Sales Campinas - SP 13040-460 Brasil

Rua Dr. Herculano Gouvea Neto 198-400 - Lot. Parque São Martinho Campinas - SP 13040-702 Brasil

Sexta-feira

00:00 - 22:50

Sábado

00:00

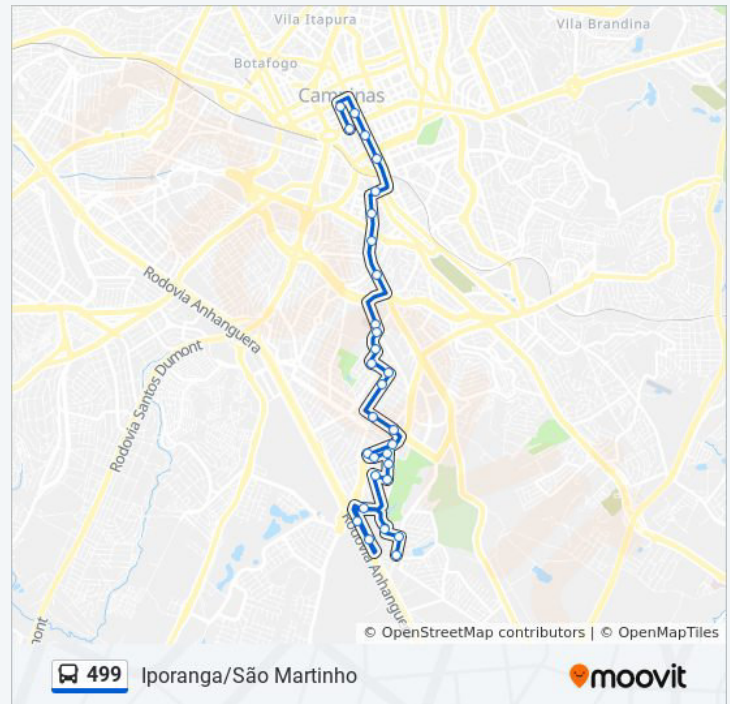
### Informações da linha de ônibus 499

**Sentido:** Iporanga/São Martinho

**Paradas:** 31

**Duração da viagem:** 40 min

**Resumo da linha:**



Rua Manoel Herculano Marquês De Fontes 130-340 - Loteamento Parque Sao Martinho  
Campinas - SP 13040-703 Brasil

Rua Visconde Congonhas Do Campo Campinas -  
São Paulo Brasil

Sp-330 Campinas - São Paulo Brasil

R Franklin Bowers Jones 179

R. José Pedrocelli 59 - Parque Jambeiro  
Campinas - SP 13042-510 Brasil


Avenida Washington Luiz 109-283 - Parque  
Jambeiro Campinas - SP 13042-680 Brasil

Os horários e os mapas do itinerário da linha de ônibus 499 estão disponíveis, no formato PDF offline, no site: [moovitapp.com](https://moovitapp.com). Use o [Moovit App](#) e viaje de transporte público por Campinas e Região! Com o Moovit você poderá ver os horários em tempo real dos ônibus, trem e metrô, e receber direções passo a passo durante todo o percurso!

[Sobre o Moovit](#) · [Soluções MaaS](#) · [Países atendidos](#) · [Comunidade Mooviter](#)

© 2023 Moovit - Todos os direitos reservados

**Confira os horários de  
chegada em tempo real!**



675

Valinhos (Terminal Rodoviário) - Campinas (Centro)

VER NA WEB

A linha de ônibus 675 | (Valinhos (Terminal Rodoviário) - Campinas (Centro)) tem 1 itinerário.

(1) Campinas (Centro): 04:45 - 23:10

Use o aplicativo do Moovit para encontrar a estação de ônibus da linha 675 mais perto de você e descubra quando chegará a próxima linha de ônibus 675.

**Sentido: Campinas (Centro)**

56 pontos

[VER OS HORÁRIOS DA LINHA](#)

Terminal Rodoviário De Valinhos

Avenida Imigrantes, 215

Avenida Gessy Lever, 99

Upa Unidade Valinhos

Rua Quinze De Novembro, 256-328

Avenida Dom Nery, 388

Avenida Dom Nery, 718

Sp-091, 872-992

Santa Casa De Valinhos

Rodovia Francisco Von Zuben Sp-091, 1344-1396

Rua Manoel Dos Santos Marta, 39-43

Avenida Engenheiro Antônio Francisco De Paula Souza, 7108-7286

Rodovia Francisco Von Zuben

Rodovia Francisco Von Zuben

Av. Eng. Antônio Francisco De Paula Souza - Rua Maria Bicego Santana

Av. Eng. Antônio Francisco De Paula Souza - Rua Waldemar César Da Silveira

Rua Da Abolição, 2381-2599

Rua Da Abolição, 2201-2357

Extra Abolição

**Horários da linha de ônibus 675**

Tabela de horários sentido Campinas (Centro)

Domingo	05:00 - 22:30
Segunda-feira	04:45 - 23:10
Terça-feira	04:45 - 23:10
Quarta-feira	04:45 - 23:10
Quinta-feira	04:45 - 23:10
Sexta-feira	04:45 - 23:10
Sábado	05:00 - 22:30

**Informações da linha de ônibus 675****Sentido:** Campinas (Centro)**Paradas:** 56**Duração da viagem:** 58 min**Resumo da linha:**



Rua Da Abolição - 2623-2711 - Vila Nova São José

Rua Da Abolição, 512

Rua Da Abolição, 1079

Rua Da Abolição, 859

Rua Da Abolição, 421-445

Rua Da Abolição, 199

Rua Proença, 1184-1230

Av. Aquidaban (Pista Lateral), 187

Av. Aquidaban - Rua José Paulino

Rua José Paulino - Av. Dr. Moraes Sales

Rua José Paulino - Av. Campos Sales

Correios (Ponto 1)

Largo Do Pará (Ponto 2)

Av. Francisco Glicério - Rua Uruguaiana

Av. Da Saudade, 330-396

Av. Da Saudade, 664

Câmara Municipal De Campinas

Cemitério Da Saudade

Rua Da Abolição, 1283

Rua Da Abolição - 2713-2795 - Vila Nova São José

Extra Abolição

Rua Da Abolição, 2512

Rua Frederico Ozanan, 128

Av. Eng. Antônio Francisco De Paula Souza, 4406-4556

Av. Eng. Antônio Francisco De Paula Souza, 4836-5130

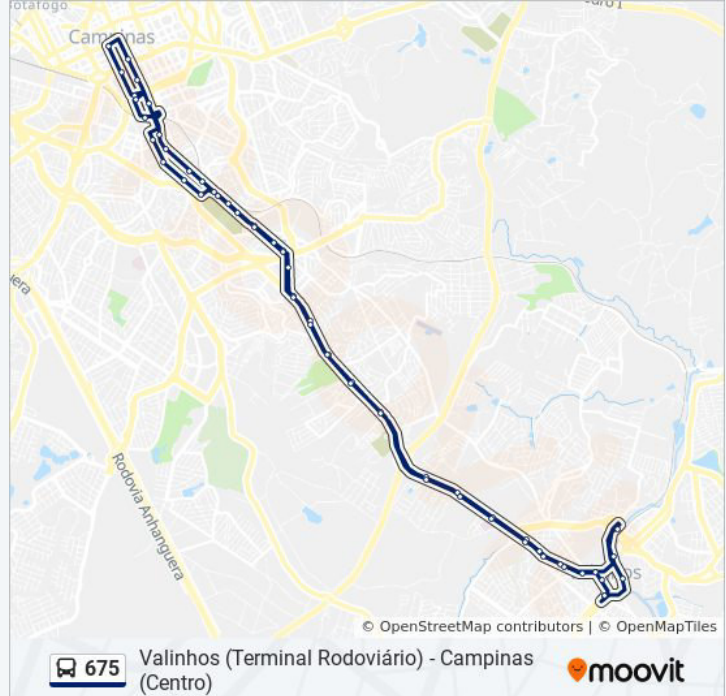
Rodovia Francisco Von Zuben

Rodovia Francisco Von Zuben, 8702

Avenida Engenheiro Antônio Francisco De Paula Souza, 6424-6484

Rodovia Francisco Von Zuben Sp-091, 749-903

Rodovia Francisco Von Zuben Sp-091, 269-469



Santa Casa De Valinhos

Avenida Dom Nery, 933

Avenida Dom Nery, 641

Avenida Dom Nery, 353

Avenida Dom Nery, 53-159

Rua Treze De Maio, 130

Terminal Rodoviário De Valinhos

Os horários e os mapas do itinerário da linha de ônibus 675 estão disponíveis, no formato PDF offline, no site: [moovitapp.com](https://moovitapp.com). Use o [Moovit App](#) e viaje de transporte público por Campinas e Região! Com o Moovit você poderá ver os horários em tempo real dos ônibus, trem e metrô, e receber direções passo a passo durante todo o percurso!

[Sobre o Moovit](#) · [Soluções MaaS](#) · [Países atendidos](#) · [Comunidade Mooviter](#)

© 2023 Moovit - Todos os direitos reservados

**Confira os horários de  
chegada em tempo real!**



676

Valinhos (Jardim do Lago) - Campinas (Centro)

VER NA WEB

A linha de ônibus 676 | (Valinhos (Jardim do Lago) - Campinas (Centro)) tem 1 itinerário.

(1) Campinas (Centro): 05:00 - 17:00

Use o aplicativo do Moovit para encontrar a estação de ônibus da linha 676 mais perto de você e descubra quando chegará a próxima linha de ônibus 676.

**Sentido: Campinas (Centro)**

90 pontos

[VER OS HORÁRIOS DA LINHA](#)

Rua Antônio Trento, 80-136

Rua Dos Rubis, 265

Rua Baptista Canavassi, 26-90

Rua Doutor Alfredo Zacarias, 498-850

Rua Doutor Alfredo Zacarias, 850

Rua Mario Olivo, 649-669

Rua Mario Olivo, 453

Rua Mario Olivo, 269-309

Rua Antonio Geraldo Capovilla, 435-509

Avenida Joaquim Alves Correa, 1702-1910

Avenida Joaquim Alves Corrêa, 1932-2014

Avenida Joaquim Alves Corrêa, 2608-2700

Avenida Joaquim Alves Corrêa, 2825

Rua Americana, 960

Rua Americana, 651-717

Rua Piratinga, 237-307

Rua Piratinga, 3-145

Avenida Rigesa, 93-161

Rua Antônio Carlos, 613-669

Rua Antônio Carlos, 401-459

Avenida Imigrantes, 215

**Horários da linha de ônibus 676**

Tabela de horários sentido Campinas (Centro)

Domingo	Fora de Operação
Segunda-feira	05:00 - 17:00
Terça-feira	05:00 - 17:00
Quarta-feira	05:00 - 17:00
Quinta-feira	05:00 - 17:00
Sexta-feira	05:00 - 17:00
Sábado	Fora de Operação

**Informações da linha de ônibus 676****Sentido:** Campinas (Centro)**Paradas:** 90**Duração da viagem:** 89 min**Resumo da linha:**

Avenida Gessy Lever, 99

Rua Quinze De Novembro, 256-328

Avenida Dom Nery, 388

Avenida Dom Nery, 718

Sp-091, 872-992

Santa Casa De Valinhos

Rodovia Francisco Von Zuben Sp-091, 1344-1396

Rua Manoel Dos Santos Marta, 39-43

Avenida Engenheiro Antônio Francisco De Paula Souza, 7108-7286

Rodovia Francisco Von Zuben

Rodovia Francisco Von Zuben

Av. Eng. Antônio Francisco De Paula Souza -  
Rua Maria Bicego Santana

Av. Eng. Antônio Francisco De Paula Souza -  
Rua Waldemar César Da Silveira

Rua Da Abolição, 2381-2599

Rua Da Abolição, 2201-2357

Extra Abolição

Rua Da Abolição - 2623-2711 - Vila Nova São José

Rua Da Abolição, 512

Rua Da Abolição, 1079

Rua Da Abolição, 859

Rua Da Abolição, 421-445

Rua Da Abolição, 199

Rua Proença, 1184-1230

Av. Aquidaban (Pista Lateral), 187

Av. Aquidaban - Rua José Paulino

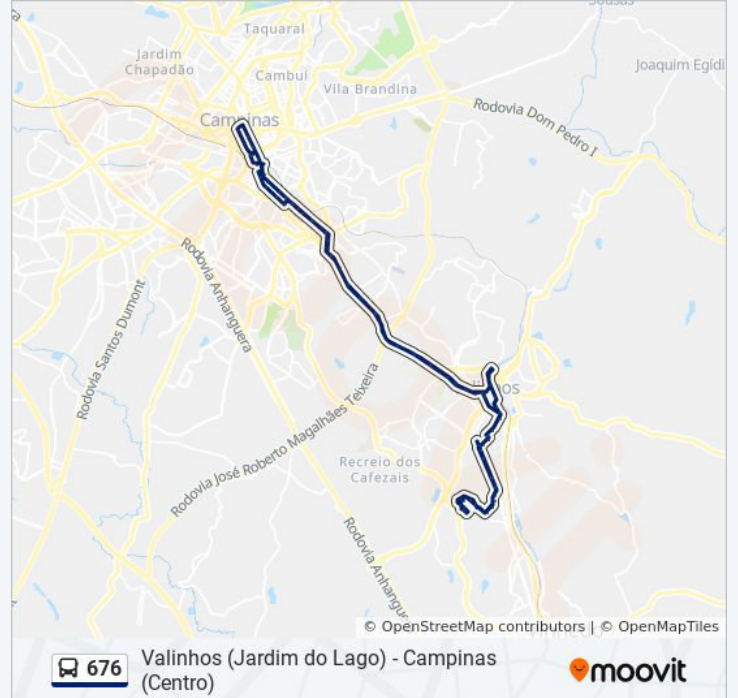
Rua José Paulino - Av. Dr. Moraes Sales

Rua José Paulino - Av. Campos Sales

Correios (Ponto 1)

Largo Do Pará (Ponto 2)

Av. Francisco Glicério - Rua Uruguaiana





Av. Da Saudade, 330-396

Av. Da Saudade, 664

Câmara Municipal De Campinas

Cemitério Da Saudade

Rua Da Abolição, 1283

Rua Da Abolição - 2713-2795 - Vila Nova São José

Extra Abolição

Rua Da Abolição, 2512

Rua Frederico Ozanan, 128

Av. Eng. Antônio Francisco De Paula Souza, 4406-4556

Av. Eng. Antônio Francisco De Paula Souza, 4836-5130

Rodovia Francisco Von Zuben

Rodovia Francisco Von Zuben, 8702

Avenida Engenheiro Antônio Francisco De Paula Souza, 6424-6484

Rodovia Francisco Von Zuben Sp-091, 749-903

Rodovia Francisco Von Zuben Sp-091, 269-469

Santa Casa De Valinhos

Avenida Dom Nery, 933

Avenida Dom Nery, 641

Avenida Dom Nery, 353

Avenida Dom Nery, 53-159

Rua Treze De Maio, 130

Rua Treze De Maio, 378

Avenida Rigesa, 100

Rua Piratinga, 74

Rua Visconde De Cairú, 126-152

Rua Americana, 652-718

Avenida Joaquim Alves Corrêa, 3026

Avenida Joaquim Alves Corrêa, 2825

Avenida Joaquim Alves Corrêa, 2607-2699

Avenida Joaquim Alves Corrêa, 1931-2013

Avenida Joaquim Alves Corrêa, 1777

Rua Antonio Geraldo Capovilla, 372-434

Rua Mario Olivo, 412-516

Rua Mario Olivo, 650

Rua Doutor Alfredo Zacarias, 498-850

Rua Etoze Evangelista, 25-135

Rua Dos Rubis, 203

Rua Dos Rubis, 106-310

Os horários e os mapas do itinerário da linha de ônibus 676 estão disponíveis, no formato PDF offline, no site: [moovitapp.com](https://moovitapp.com). Use o [Moovit App](#) e viaje de transporte público por Campinas e Região! Com o Moovit você poderá ver os horários em tempo real dos ônibus, trem e metrô, e receber direções passo a passo durante todo o percurso!

[Sobre o Moovit](#) · [Soluções MaaS](#) · [Países atendidos](#) · [Comunidade Mooviter](#)

© 2023 Moovit - Todos os direitos reservados

**Confira os horários de chegada em tempo real!**



683

Valinhos (Jardim Sao Luiz) - Campinas (Terminal Metropolitano)

VER NA WEB

A linha de ônibus 683 | (Valinhos (Jardim Sao Luiz) - Campinas (Terminal Metropolitano)) tem 2 itinerários.

(1) Campinas (Terminal Metropolitano): 05:00 - 17:30(2) Valinhos (Jardim Sao Luiz): 06:00 - 18:30

Use o aplicativo do Moovit para encontrar a estação de ônibus da linha 683 mais perto de você e descubra quando chegará a próxima linha de ônibus 683.

**Sentido: Campinas (Terminal Metropolitano)**

57 pontos

[VER OS HORÁRIOS DA LINHA](#)

Rua José Roncágua, 661-725  
Rua Mercídio Pazelli, 523-697  
Rua Frederico Bugim, 461-611  
Rua Frederico Bugim, 461-611  
Rua Frederico Bugim, 215-305  
Rua Pastor Antonio Leardine, 1-179  
Rua Sérgio Ricardo Viana, 724-778  
Rua José Gotardo Vicentim, 156  
Rua Otávio Domingos Paes, 55  
Avenida Dois, 1187  
Avenida Dois, 1061  
Rua Carmen Lourencetti Bueno, 615-665  
Rua Sérgio Ricardo Viana, 567-617  
Rua Dois, 1536-1584  
Rua Quatro, 649-747  
Rua João Previtalo, 2237-2639  
Rua João Previtalo, 1502-1814  
Rua Valdomiro Amaral, 159  
Rua Valdomiro Amaral, 19  
Rua Madre Maria Do Calvário, 550  
Rua Vicente Ângelo Bissoto, 296

**Horários da linha de ônibus 683**

Tabela de horários sentido Campinas (Terminal Metropolitano)

Domingo	Fora de Operação
Segunda-feira	05:00 - 17:30
Terça-feira	05:00 - 17:30
Quarta-feira	05:00 - 17:30
Quinta-feira	05:00 - 17:30
Sexta-feira	05:00 - 17:30
Sábado	Fora de Operação

**Informações da linha de ônibus 683****Sentido:** Campinas (Terminal Metropolitano)**Paradas:** 57**Duração da viagem:** 41 min**Resumo da linha:**

Rua Campos Salles, 1576-1610

Rua Campos Salles, 1980-2070

Rua José Fávero, 2-50

Rua José Fávero, 131

Rua Campos Salles, 2546-2774

Rua Campos Salles, 2790-3114

Residencial São Joaquim

Residencial São Domingos

Estrada Municipal Do Roncágua, 129-373

Avenida Engenheiro Augusto Figueiredo, 3337-3469

Rua Doutor Heitor Teixeira Penteado Filho, 391-463

Rua Doutor Heitor Teixeira Penteado Filho, 255-323

Rua Doutor Heitor Teixeira Penteado Filho, 1-87

Rua Engenheiro Augusto De Figueiredo - 2723-2765

Rua Engenheiro Augusto De Figueiredo - 2471-2635 - Parque Dos Cisnes

Rua Engenheiro Augusto De Figueiredo - 1629-1919 - Jardim São Pedro

Rua Engenheiro Augusto De Figueiredo - 1629-1919 - Jardim São Pedro

Rua Engenheiro Augusto De Figueiredo - 1267-1297 - Vila Alberto Simões

Rua Engenheiro Augusto De Figueiredo - 707 - Swift

Rua Engenheiro Augusto De Figueiredo - 111-329 - Swift

Extra Abolição

Rua Da Abolição - 2623-2711 - Vila Nova São José

Rua Da Abolição, 512

Rua Da Abolição, 1079

Rua Da Abolição, 859

Rua Da Abolição, 421-445

Rua Da Abolição, 199





Rua Álvaro Ribeiro - 398 - Ponte Preta

Avenida Washington Luís, 217

Av. Mrechal Carmona, 615-663

Policlínica 3

Colégio Orosimbo Maia

1º Dp

Praça Ramos De Azevedo

Rua Doutor Otávio Mendes, 155

Terminal Metropolitano Prefeito Magalhães  
Teixeira

### Sentido: Valinhos (Jardim Sao Luiz)

49 pontos

[VER OS HORÁRIOS DA LINHA](#)

Terminal Metropolitano Prefeito Magalhães  
Teixeira

Rmc

Correios (Ponto 1)

Largo Do Pará (Ponto 2)

Av. Francisco Glicério - Rua Uruguaiana

Av. Da Saudade, 330-396

Av. Da Saudade, 664

Câmara Municipal De Campinas

Cemitério Da Saudade

Rua Da Abolição, 1283

Rua Da Abolição - 2713-2795 - Vila Nova São  
José

Extra Abolição

Rua Engenheiro Augusto De Figueiredo - 112-  
330 - Swift

Rua Engenheiro Augusto De Figueiredo - 630-  
766 - Swift

Rua Engenheiro Augusto De Figueiredo, 1422

Rua Engenheiro Augusto De Figueiredo - 1630-  
1920 - Jardim São Pedro

Rua Engenheiro Augusto De Figueiredo - 1630-

### Horários da linha de ônibus 683

Tabela de horários sentido Valinhos (Jardim Sao  
Luiz)

Domingo	Fora de Operação
Segunda-feira	06:00 - 18:30
Terça-feira	06:00 - 18:30
Quarta-feira	06:00 - 18:30
Quinta-feira	06:00 - 18:30
Sexta-feira	06:00 - 18:30
Sábado	Fora de Operação

### Informações da linha de ônibus 683

**Sentido:** Valinhos (Jardim Sao Luiz)

**Paradas:** 49

**Duração da viagem:** 46 min

**Resumo da linha:**

1920 - Jardim São Pedro

Rua Engenheiro Augusto De Figueiredo - 2472-2636 - Parque Dos Cisnes

Rua Engenheiro Augusto De Figueiredo - 2724-2766

Rua Doutor Heitor Teixeira Penteadado Filho, 52

Rua Doutor Heitor Teixeira Penteadado Filho, 256-324

Rua Doutor Heitor Teixeira Penteadado Filho, 404

Avenida Engenheiro Augusto Figueiredo, 3470

Estrada Municipal Do Roncágliã, 129-373

Rua Campos Salles, 2789-3113

Rua Campos Salles, 2545-2773

Rua José Fávero, 153-211

Rua José Fávero, 29

Rua Campos Salles, 1611-1779

Rua Vicente Ângelo Bissoto, 249-325

Rua Madre Maria Do Calvário, 550

Rua Carlos Orsi, 298

Rua Carlos Orsi, 398-448

Rede Tv Século 21

Rua João Previtalo, 2372-2498

Rua Quatro, 650-748

Rua Sérgio Ricardo Viana, 568-618

Rua Carmen Lourencetti Bueno, 616-666

Avenida Dois, 1288

Avenida Dois, 1207

Rua Otávio Domingos Paes, 55

Rua José Gotardo Vicentim, 163

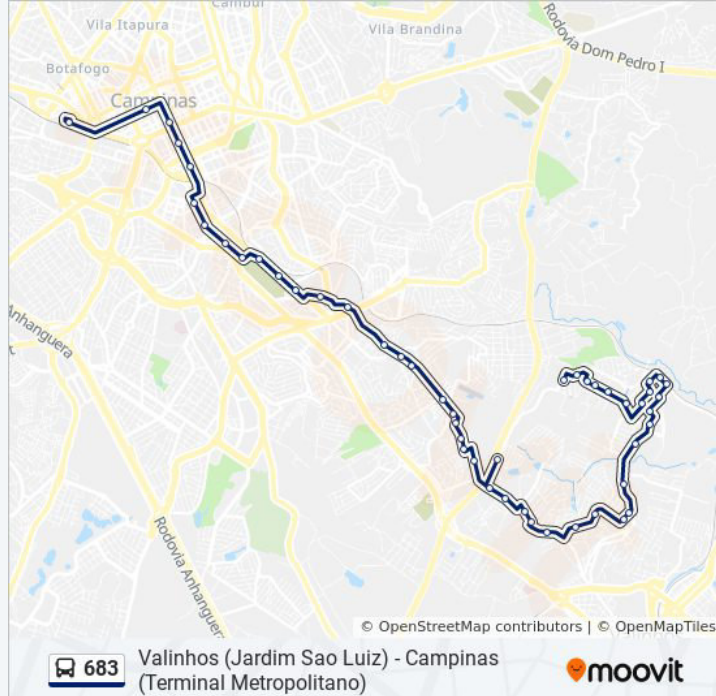
Rua Sérgio Ricardo Viana, 723-777

Rua Pastor Antonio Leardine, 184

Rua Frederico Bugim, 278

Rua Frederico Bugim, 462-612

Rua Frederico Bugim, 462-612



Rua Mercídio Pazelli, 523-697

Rua José Roncaglia, 661-725

Os horários e os mapas do itinerário da linha de ônibus 683 estão disponíveis, no formato PDF offline, no site: [moovitapp.com](https://moovitapp.com). Use o [Moovit App](#) e viaje de transporte público por Campinas e Região! Com o Moovit você poderá ver os horários em tempo real dos ônibus, trem e metrô, e receber direções passo a passo durante todo o percurso!

[Sobre o Moovit](#) · [Soluções MaaS](#) · [Países atendidos](#) · [Comunidade Mooviter](#)

© 2023 Moovit - Todos os direitos reservados

**Confira os horários de  
chegada em tempo real!**





**Anotação de Responsabilidade Técnica - ART**  
**Lei nº 6.496, de 7 de dezembro de 1977**  
**Conselho Regional de Engenharia e Agronomia do Estado de São Paulo**

**CREA-SP**

**ART de Obra ou Serviço**  
**2620240377450**

**1. Responsável Técnico**

**SILVIA BASTOS RITTNER**

Título Profissional: **Engenheira Sanitarista**

Empresa Contratada:

RNP: **2605297551**

Registro: **0682354562-SP**

Registro:

**2. Dados do Contrato**

Contratante: **INSTITUICAO PAULISTA ADVENTISTA DE EDUC E ASS SOCIAL**

CPF/CNPJ: **43.586.122/0073-99**

Endereço: **Rua OSCAR LEITE**

Nº: **55**

Complemento:

Bairro: **PONTE PRETA**

Cidade: **Campinas**

UF: **SP**

CEP: **13041-620**

Contrato:

Celebrado em: **01/03/2024**

Vinculada à Art nº:

Valor: R\$ **2.000,00**

Tipo de Contratante: **Pessoa Jurídica de Direito Privado**

Ação Institucional:

**3. Dados da Obra Serviço**

Endereço: **Rua OSCAR LEITE**

Nº:

Complemento: **Lote 19; Quarteirão 1163**

Bairro: **PONTE PRETA**

Cidade: **Campinas**

UF: **SP**

CEP: **13041-620**

Data de Início: **01/03/2024**

Previsão de Término: **01/03/2025**

Coordenadas Geográficas:

Finalidade:

Código:

CPF/CNPJ:

**4. Atividade Técnica**

			Quantidade	Unidade
<b>Elaboração</b> <b>1</b>	<b>Estudo</b>	<b>de Relatório de Impacto de Vizinhança Ambiental - RIVA</b>	<b>1,00000</b>	<b>unidade</b>
	<b>Estudo</b>	<b>de engenharia de tráfego</b>	<b>1,00000</b>	<b>unidade</b>

Após a conclusão das atividades técnicas o profissional deverá proceder a baixa desta ART

**5. Observações**

Responsabilidade técnica pela elaboração de estudo de impacto de vizinhança e relatório de impacto de tráfego para a instituição localizada no endereço supramencionado.

**6. Declarações**

**Acessibilidade:** Declaro que as regras de acessibilidade previstas nas normas técnicas da ABNT, na legislação específica e no Decreto nº 5.296, de 2 de dezembro de 2004, não se aplicam às atividades profissionais acima relacionadas.



7. Entidade de Classe

Nenhuma

8. Assinaturas

Declaro serem verdadeiras as informações acima

Local \_\_\_\_\_ de \_\_\_\_\_ data \_\_\_\_\_ de \_\_\_\_\_

SILVIA BASTOS RITTNER - CPF: 068.574.928-24

INSTITUICAO PAULISTA ADVENTISTA DE EDUC E ASS SOCIAL -  
CPF/CNPJ: 43.586.122/0073-99

9. Informações

- A presente ART encontra-se devidamente quitada conforme dados constantes no rodapé-versão do sistema, certificada pelo *Nosso Número*.

- A autenticidade deste documento pode ser verificada no site [www.creasp.org.br](http://www.creasp.org.br) ou [www.confea.org.br](http://www.confea.org.br)

- A guarda da via assinada da ART será de responsabilidade do profissional e do contratante com o objetivo de documentar o vínculo contratual.

[www.creasp.org.br](http://www.creasp.org.br)  
Tel: 0800 017 18 11  
E-mail: acessar link Fale Conosco do site acima



Valor ART R\$ 99,64

Registrada em: 05/03/2024

Valor Pago R\$ 99,64

Nosso Numero: 2620240377450

Versão do sistema

Impresso em: 05/03/2024 15:44:58