

PREFEITURA MUNICIPAL DE CAMPINAS

JONAS DONIZETTE

PREFEITO

Henrique Magalhães Teixeira

VICE-PREFEITO

Rogério Menezes

Secretário Municipal do Verde, Meio Ambiente e Desenvolvimento Sustentável

PLANO MUNICIPAL DO VERDE

QUESTIONÁRIO: ÁREAS VERDES DE CAMPINAS

SECRETARIA MUNICIPAL DO VERDE, MEIO AMBIENTE E

DESENVOLVIMENTO SUSTENTÁVEL

COORDENAÇÃO GERAL

Ângela Cruz Guirao

Mariana Ferreira Cisotto

EQUIPE

Alethea Borsari Peraro

Cezar Augusto Machado Capacle

Geraldo Ribeiro de Andrade Neto

Guilherme Henrique Pereira da Silva

Heloisa Fava Fagundes

Juliano Braga

Patrícia Ferreira de Souza

Rebeca Veiga Barbosa

SUMÁRIO

INTRODUÇÃO	5
QUESTIONÁRIO SOBRE AS ÁREAS VERDES DE CAMPINAS	5
1. Perfil dos Participantes	5
2. Áreas Verdes Municipais	7
3. Utilização das Áreas Verdes Municipais	8
4. Acessibilidade às Áreas Verdes Municipais	12
5. Caracterização das Áreas Verdes Municipais	14
6. Considerações Finais	16
ANEXO	17

INTRODUÇÃO

Este relatório apresenta os resultados consolidados do Questionário sobre as Áreas Verdes de Campinas, elaborado pela equipe do Plano, como um mecanismo interativo para contemplar a multiplicidade de opiniões de toda população, objetivando levantar subsídios para as ações e programas do Plano Municipal do Verde.

O questionário verificou a funcionalidade, atrativos, horários de maior frequência, distância, transportes utilizados, visando o diagnóstico das práticas cotidianas de uso desses espaços, bem como o levantamento de potencialidades e fragilidades, como um indicador para o aprimoramento da gestão sobre essas áreas.

A plataforma Online ficou disponível de março a junho de 2015 no site da Prefeitura Municipal de Campinas, sendo utilizados diversos meios de divulgação para convidar a população a preencher o questionário, como chamadas pelo Facebook, listas de e-mail, banner rotativo na página principal do site da Prefeitura, distribuição de folder chamando a participação nas Oficinas Participativas do Plano, divulgação da Plataforma em eventos da Semana de Meio Ambiente 2015.

O Questionário consta em anexo e abaixo apresenta-se os resultados, agrupados em 05 temas principais: Perfil dos participantes, Conhecimento, Utilização, Acessibilidade e Caracterização das Áreas Verdes Municipais.

1. PERFIL DOS PARTICIPANTES

O questionário foi preenchido por 241 pessoas, em sua maioria adultos na faixa etária de 19 a 39 anos, representando 65,9% do total. Adultos na faixa etária de 40 a 59 anos representaram 24,8% do total, acima de 60 anos representaram 5,3% da amostragem de participantes e adolescentes (12 a 18 anos) representaram 3,3% do total, sendo o menor índice de participação identificado. Apenas um participante não identificou a idade. A participação feminina foi maior, representando 52,7% do total de questionários respondidos (127 participantes), enquanto o público masculino correspondeu a 47,3% do total de respostas (114 participantes). A ilustração detalhada do perfil dos participantes pode ser observada no gráfico da Figura 1.

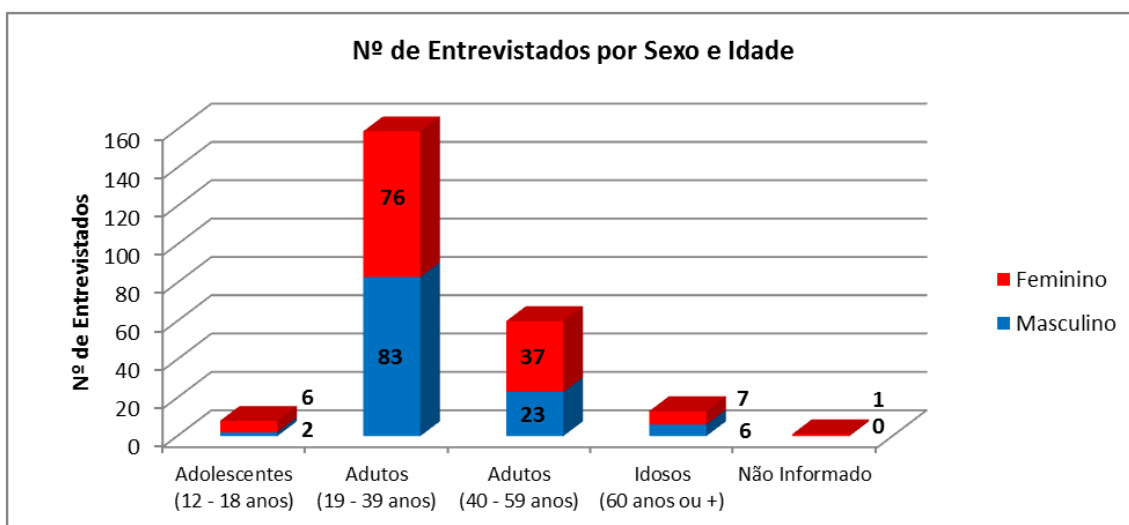


Figura 1. Gráfico representativo das faixas etárias e sexo dos participantes.

Quanto ao grau de escolaridade, os participantes em sua maioria possuem Pós-Graduação, somando 92 pessoas, o que representa 38,1% do total de participantes, como pode ser observado no gráfico da Figura 2. O nível de escolaridade que representou o menor índice de participação foi o de cidadãos com Ensino Fundamental Completo, correspondendo a 0,82% do total de participantes.

Dos participantes, 223 pessoas, portanto mais de 92% dos entrevistados são de nível superior, o que evidencia um alto nível de escolaridade no perfil dos participantes do questionário.

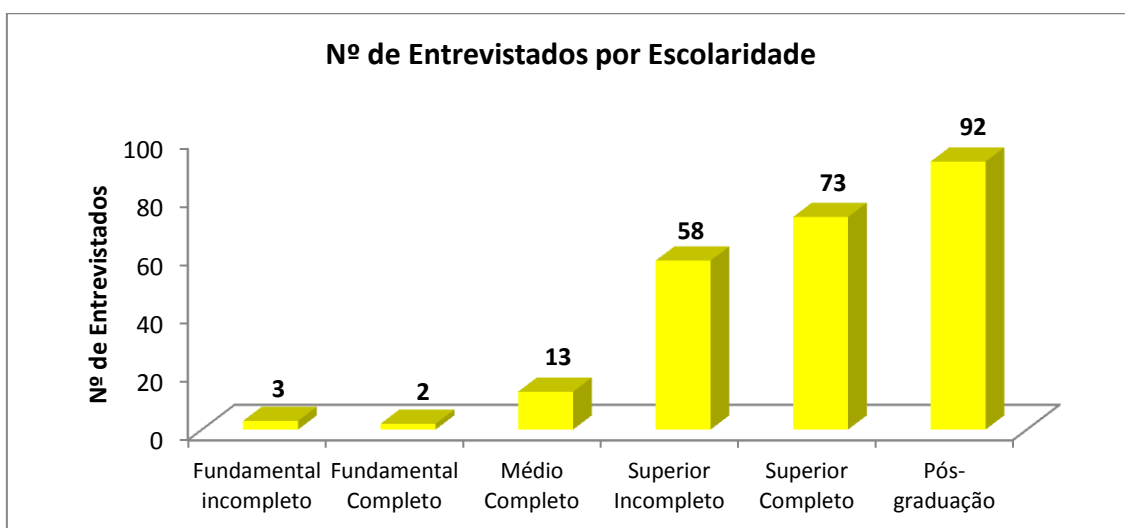


Figura 2. Representação gráfica da participação dos cidadãos no questionário de acordo com seus respectivos graus de escolaridade.

2. ÁREAS VERDES MUNICIPAIS

O primeiro conjunto de perguntas solicitava a indicação das Áreas Verdes municipais de conhecimento do respondente, quais áreas frequentavam, a frequência de visitação, o período em que as utilizavam, o meio de transporte utilizado entre algumas outras informações que serão detalhadas a seguir.

Foram citadas 90 Áreas Verdes no questionário, destacando-se o Parque Portugal (Lagoa do Taquaral) (196), Bosque dos Jequitibás (146), Parque Ecológico Monsenhor Emílio José Salim -MEJS (70), Bosque dos Alemães (67), Mata de Santa Genebra (47), Parque Ecológico Hermógenes Leitão Filho - HLF (44), Praça Irmã Carmela Stecchi (Praça do Coco) (38), Praça Ulisses Guimarães (Pedreira do Chapadão) (37), Bosque dos Italianos (36), Parque das Águas (33), Praça Carlos Gomes (29), Praça Imprensa Fluminense (Centro de Convivência) (24) e Praça da Paz (21).

Destas áreas, 68,5% indicaram que frequentam algumas das Áreas Verdes citadas por eles anteriormente, 17% frequentam todas e 14,5% não frequentam nenhuma (Figura 3).

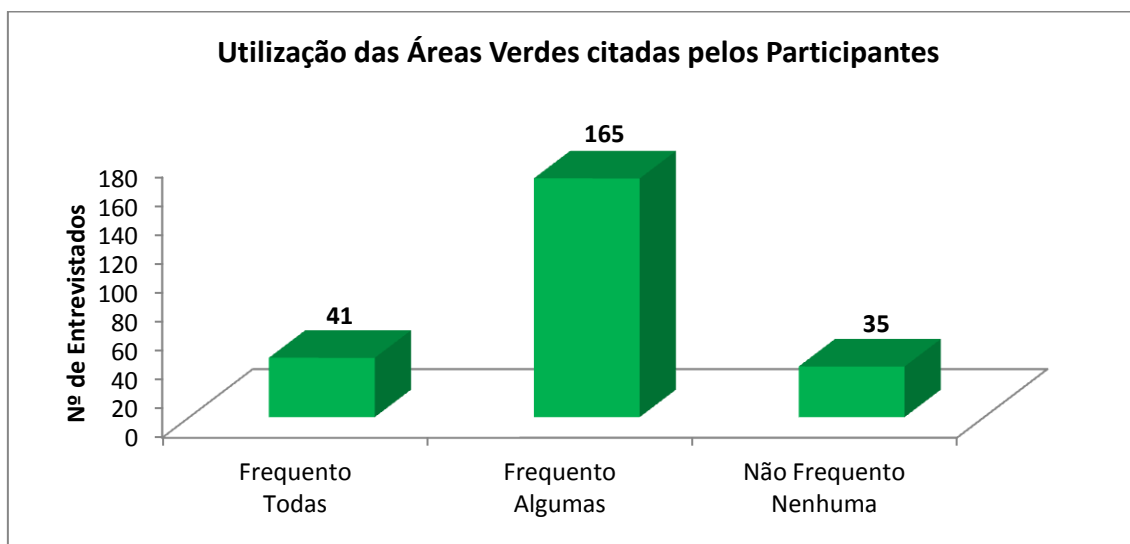


Figura 3. Utilização das Áreas Verdes citadas pelos participantes.

O Parque Portugal é a área mais frequentada (47%), seguida do Bosque dos Jequitibás, Parque Ecológico Monsenhor Emílio José Salim, Bosque dos Alemães e Mata de Santa Genebra, conforme pode ser observado na Figura 4.

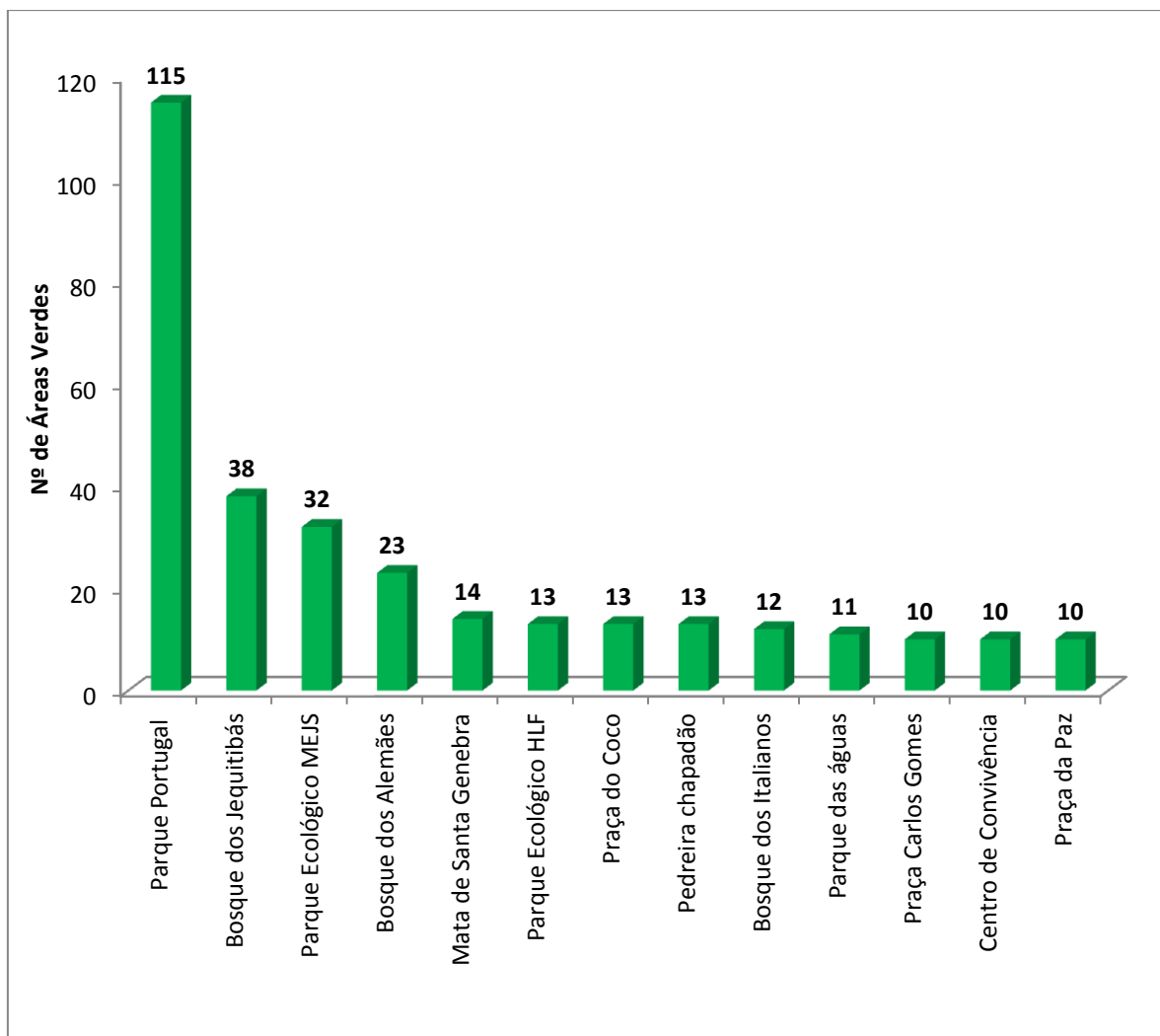


Figura 4. Áreas Verdes mais frequentadas pelos participantes.

3. UTILIZAÇÃO DAS ÁREAS VERDES MUNICIPAIS

O terceiro conjunto de perguntas referia-se à utilização das Áreas Verdes pela população, como horário, frequência e finalidade. Com relação à frequência (Figura 5) e o período (Figura 6) no qual os cidadãos participantes visitam as Áreas Verdes, observou-se diversidade nas respostas obtidas. Dos participantes, 85 raramente frequentam as áreas, 47 as utilizam uma vez por semana, 38 pessoas indicaram frequentá-las de duas a três vezes por semana e 09 participantes as frequentam mais que três vezes durante a semana. A utilização das áreas somente aos finais de semana foi indicada por 57 participantes e apenas 05 participantes as utilizam todos os dias.

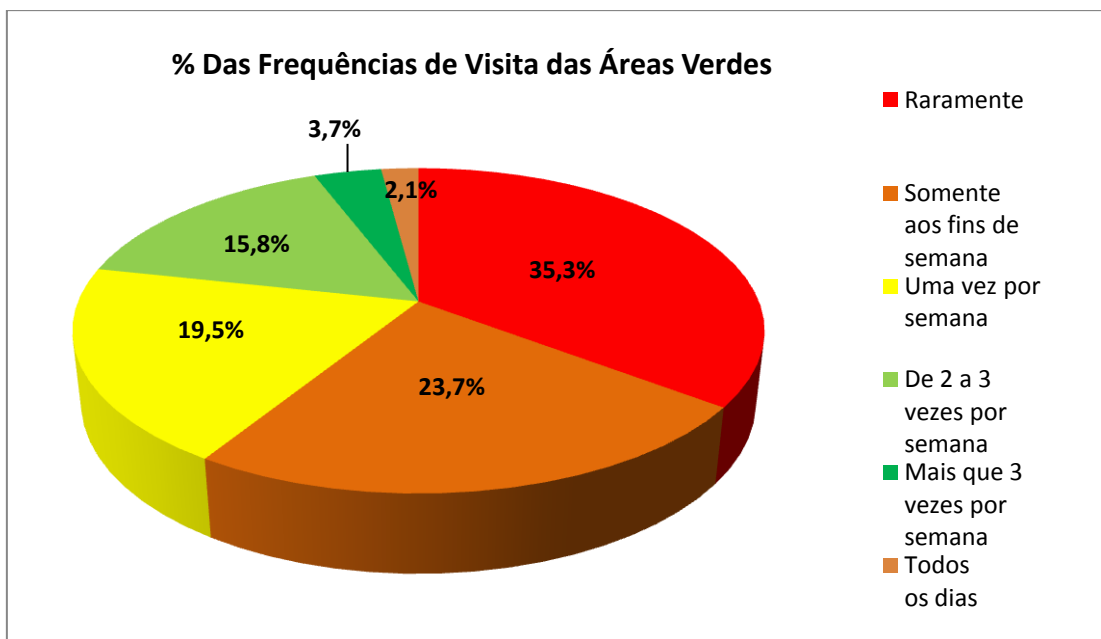


Figura 5. Frequência semanal de visitação das Áreas Verdes citadas pelos participantes.

Do espaço amostral identificou-se que as Áreas Verdes de Campinas não são frequentemente visitadas. A maioria das pessoas frequenta Áreas verdes raramente e quase 60% frequenta Áreas Verdes apenas aos finais de semana ou raramente.

Quanto ao período de visitação, 93 participantes relataram variação no horário em que frequentam as Áreas Verdes. A utilização no período da manhã foi citada por 81 participantes e 52 pessoas frequentam as áreas no período da tarde. Apenas 15 participantes frequentam as Áreas Verdes municipais no período da noite. Assim, não é possível registrar preferências de horários de visitação dada e variação.

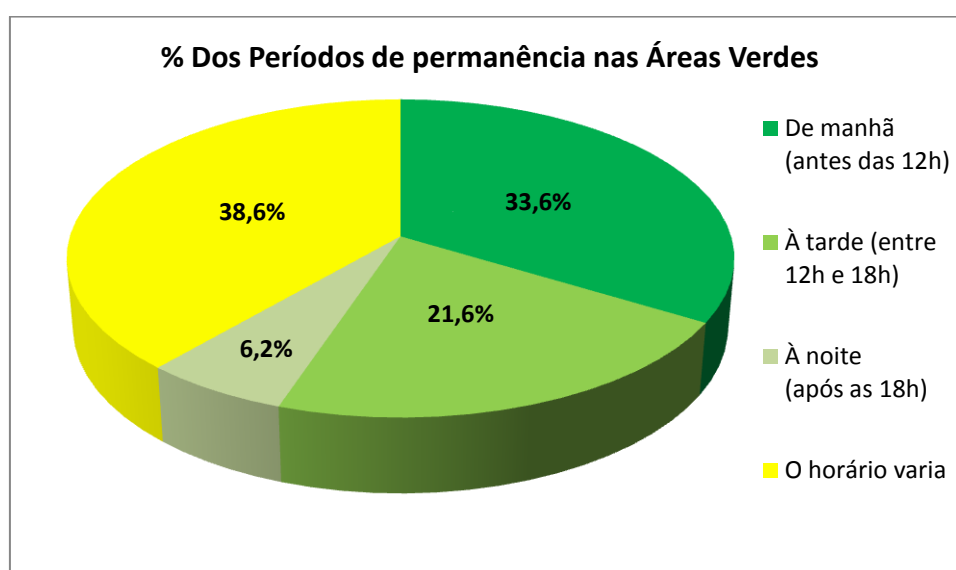


Figura 6. Períodos em que os participantes utilizam as Áreas Verdes.

Foram citados pelos participantes diversos motivos que os levam a frequentar as Áreas Verdes. A Atividade Física e Passeio/Distração corresponderam a 27% cada, sendo identificadas como as principais atividades realizadas pelos participantes. Contato com a natureza, Atividades culturais, Socialização e Namoro corresponderam a 17%, 13%, 9% e 4% respectivamente. Outras finalidades de utilização foram citadas 15 vezes (3%). A Figura 7 traz a demonstração gráfica das atividades citadas acima, realizadas durante a utilização das Áreas Verdes municipais pelos participantes, por números absolutos e a Figura 8 demonstra a distribuição das atividades por porcentagem.

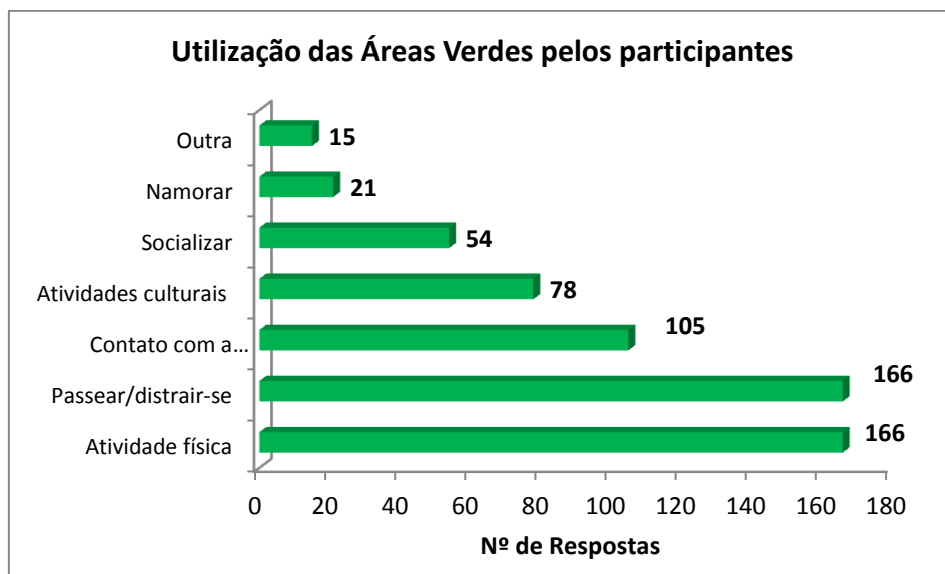


Figura 7. Principais atividades que levam os participantes a frequentarem as Áreas Verdes, em números absolutos.

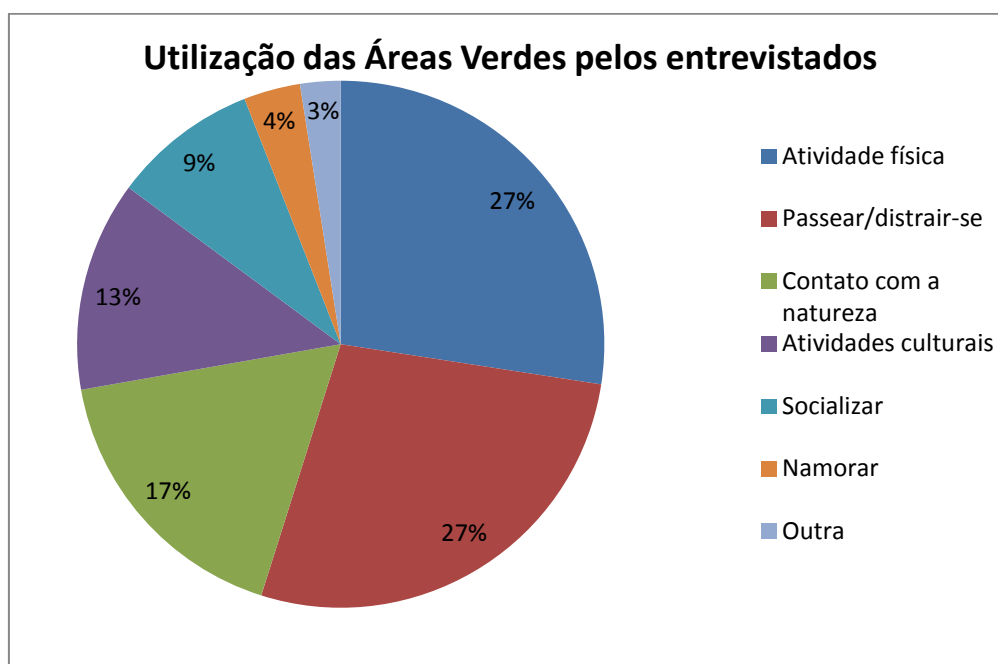


Figura 8. Principais atividades que levam os participantes a frequentarem as Áreas Verdes, em porcentagem.

Com relação a não utilização das Áreas Verdes (Figura 9), foi identificada que o principal impedimento para uso das Áreas verdes é a distância, tendo sido este o motivo apontado por 18% dos participantes. A falta de hábito e falta de estrutura, foram os outros motivos mais respondidos pelo não uso das Áreas Verdes, ambos citados por 30% dos participantes. Os demais fatores indicados nas respostas foram a falta de segurança, falta de atrativos, dificuldade no acesso, e o não conhecimento das Áreas Verdes. Demais motivos foram citados 33 vezes pelos participantes.

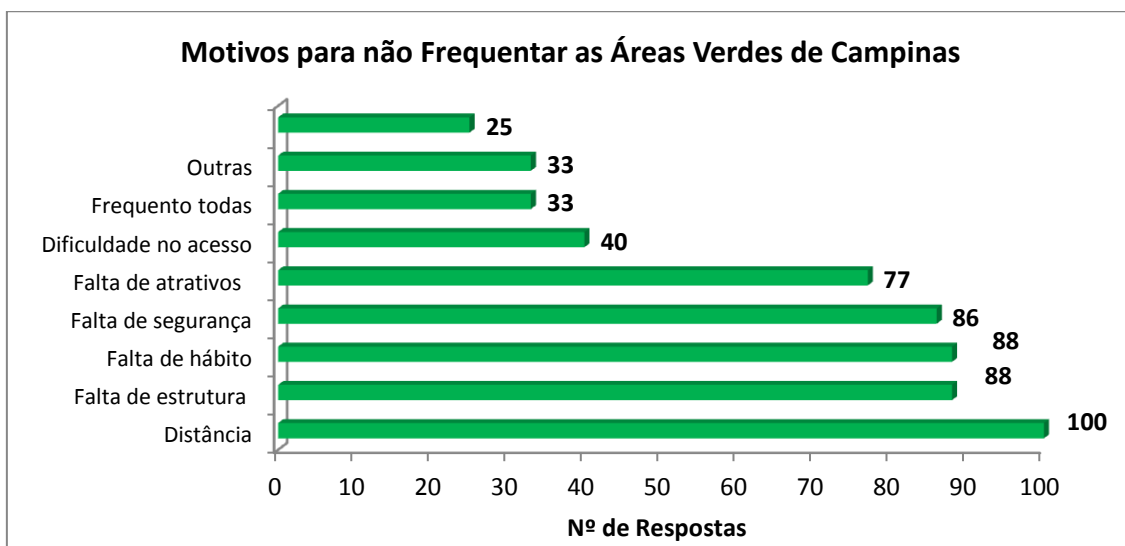


Figura 9. Motivos indicados pelos participantes que os afastam das Áreas Verdes.

Quando questionados sobre o aproveitamento das Áreas Verdes, a maioria dos participantes acredita que as áreas podem ter maior aproveitamento para a Prática de Atividades Físicas, Desenvolvimento de programas de educação ambiental, Lazer e entretenimento e Preservação da Biodiversidade (Figura 10).

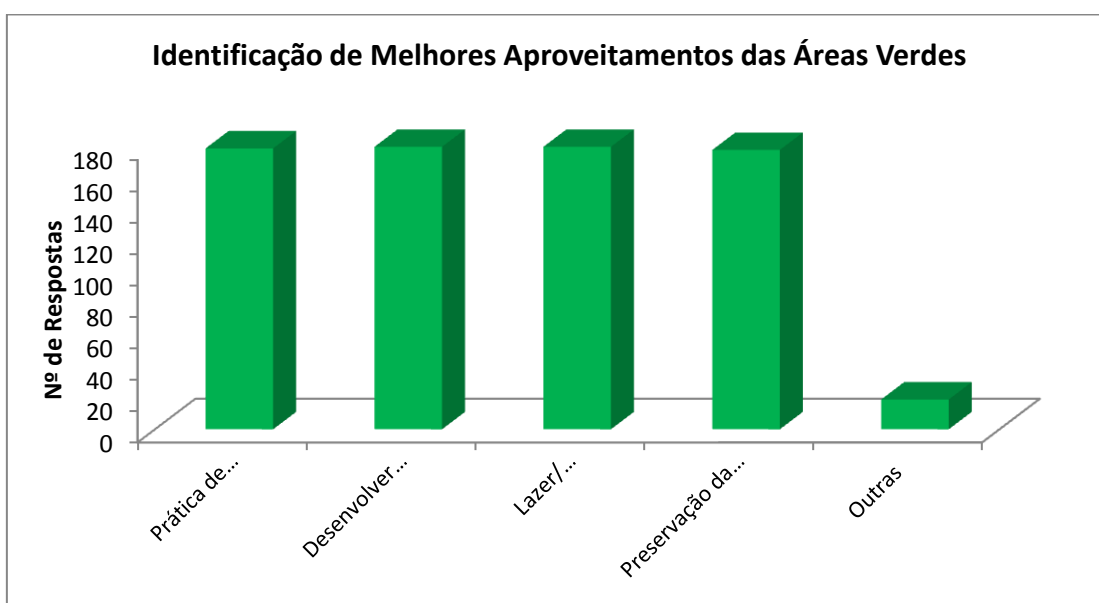


Figura 10. Avaliação da possibilidade de aproveitamento das Áreas Verdes Municipais

4. ACESSIBILIDADE ÀS ÁREAS VERDES MUNICIPAIS

O quarto conjunto de perguntas relacionam-se à acessibilidade, como tempo médio de deslocamento, meio transporte utilizado e se as Áreas Verdes atendem às necessidades da população local ou regional. Essa questão se faz bastante relevante dado que a distância foi indicada como o principal impedimento para frequentar Áreas Verdes. Assim, com relação ao tempo médio gasto pela população para chegar a Áreas Verdes (Figura 11), a maioria dos participantes (44,4%) relatou gastar em média até 15 minutos para chegar ao destino. Do total restante, 39,4% dos participantes levam de 15 a 30 minutos, 12,9% pessoas levam de 30 minutos a uma hora e apenas 3,3% dos participantes levam mais que uma hora. Assim, temos que 83,8% dos participantes não demoram mais que 30 minutos para chegar a uma Área Verde.

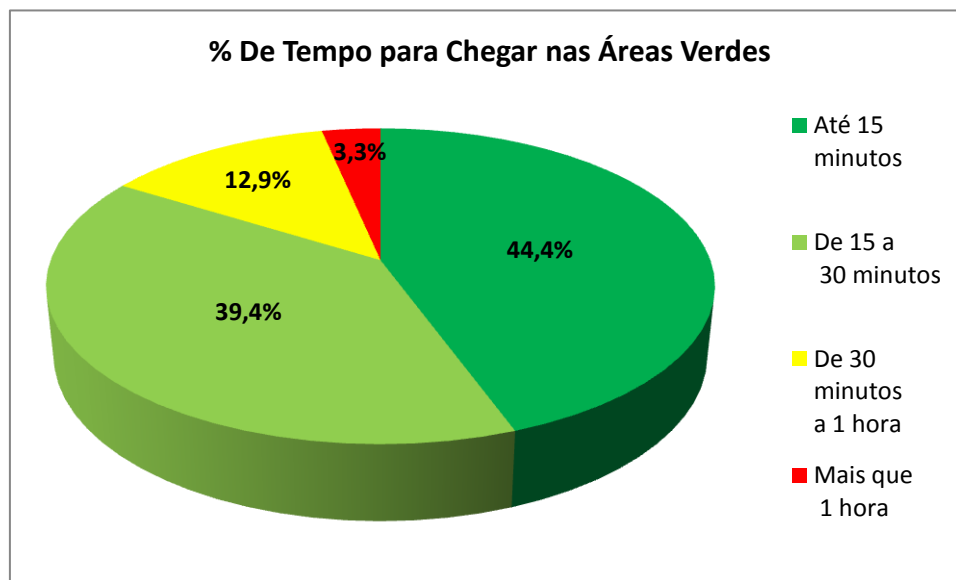


Figura 11. Tempo médio gasto pelos participantes para chegar até as Áreas Verdes que frequenta.

O tempo gasto para chegar até ao local desejado relaciona-se diretamente com o meio de transporte utilizado. O meio Carro/Moto é utilizado por 62,7% do total de participantes, que contabilizam 151 pessoas. Do total restante, 31 participantes disseram utilizar transporte coletivo, 33 participantes informaram que não utilizam nenhum tipo de transporte e 26 pessoas utilizam bicicleta (Figura 12).

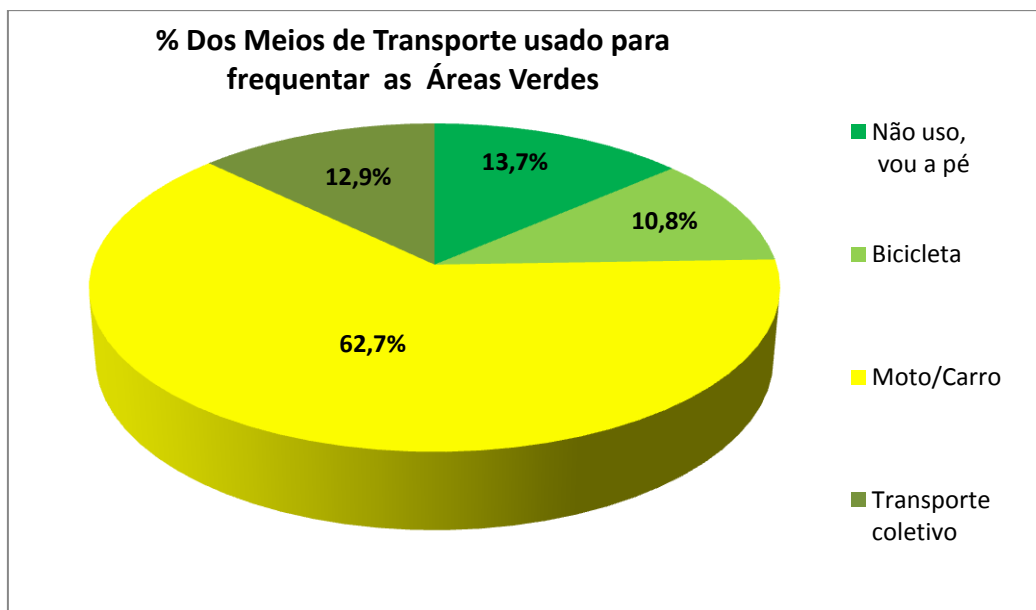


Figura 12. Tempo médio gasto pelos participantes para chegar até as Áreas Verdes que frequenta.

Os participantes foram questionados quanto ao atendimento das necessidades da população pelas Áreas Verdes que mais frequenta (Figura 13). Do total de participantes, 37,3% acreditam que a localização da área atende as necessidades de toda a população do município, 32,8% dos participantes acreditam que a localização das Áreas Verdes atende apenas a população que reside no bairro e 29,9% dos participantes acreditam que atenda apenas a população de quem reside em bairros próximos. A distribuição equilibrada de resposta não permitiu identificar o perfil das Áreas Verdes como área para vizinhança ou de uma atratividade para a população de todo município.

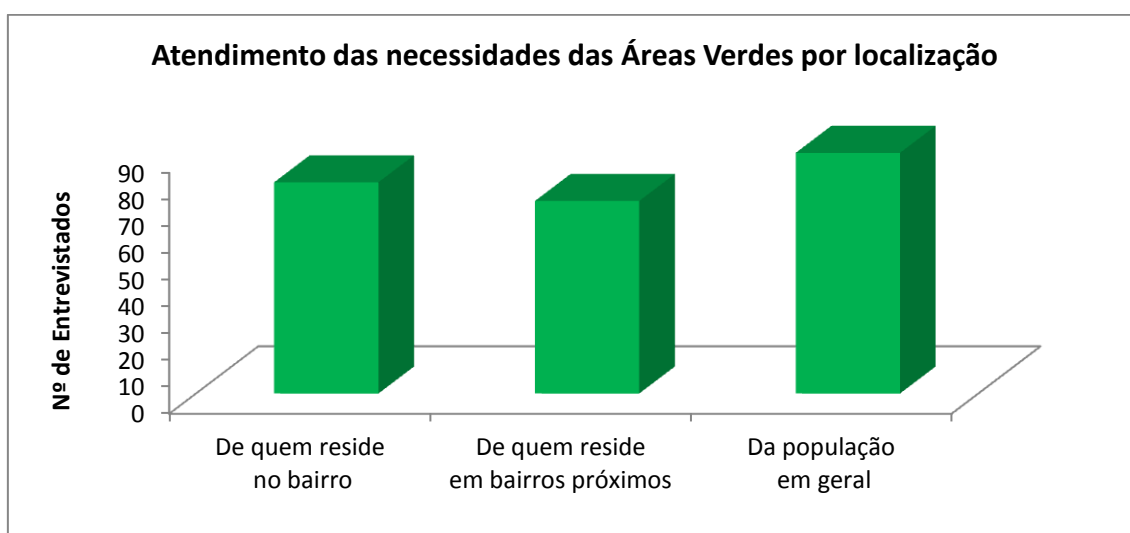


Figura 13. Atendimento fornecido pelas Áreas Verdes mais frequentadas pelo participante às necessidades populacionais.

5. CARACTERIZAÇÃO DAS ÁREAS VERDES MUNICIPAIS

Durante a realização do questionário, foi solicitado ao participante para que caracterizasse a estrutura e equipamentos das Áreas Verdes (Parques, Praças, Bosques, etc.) como suficiente ou como insuficiente, de acordo com sua percepção acerca do tópico em questão. Foram abordados os temas Vegetação, Placas de identificação, Segurança pública, Estacionamento, Ponto de táxi, Ponto de ônibus, Acesso para PMR, Bebedouros, Quiosque de alimentos, Telefone público, Estruturas esportivas, Sanitários/Vestiários, Lixeiras, Calçadas/Caminhos, Playground, Bancos e Iluminação. O resultado obtido está demonstrado no gráfico da Figura 14. Observa-se que apenas os itens Vegetação e Calçadas/Caminhos foram considerados suficientes por mais de 50% do total de participantes. Todos os demais itens foram considerados insuficientes pelos participantes.

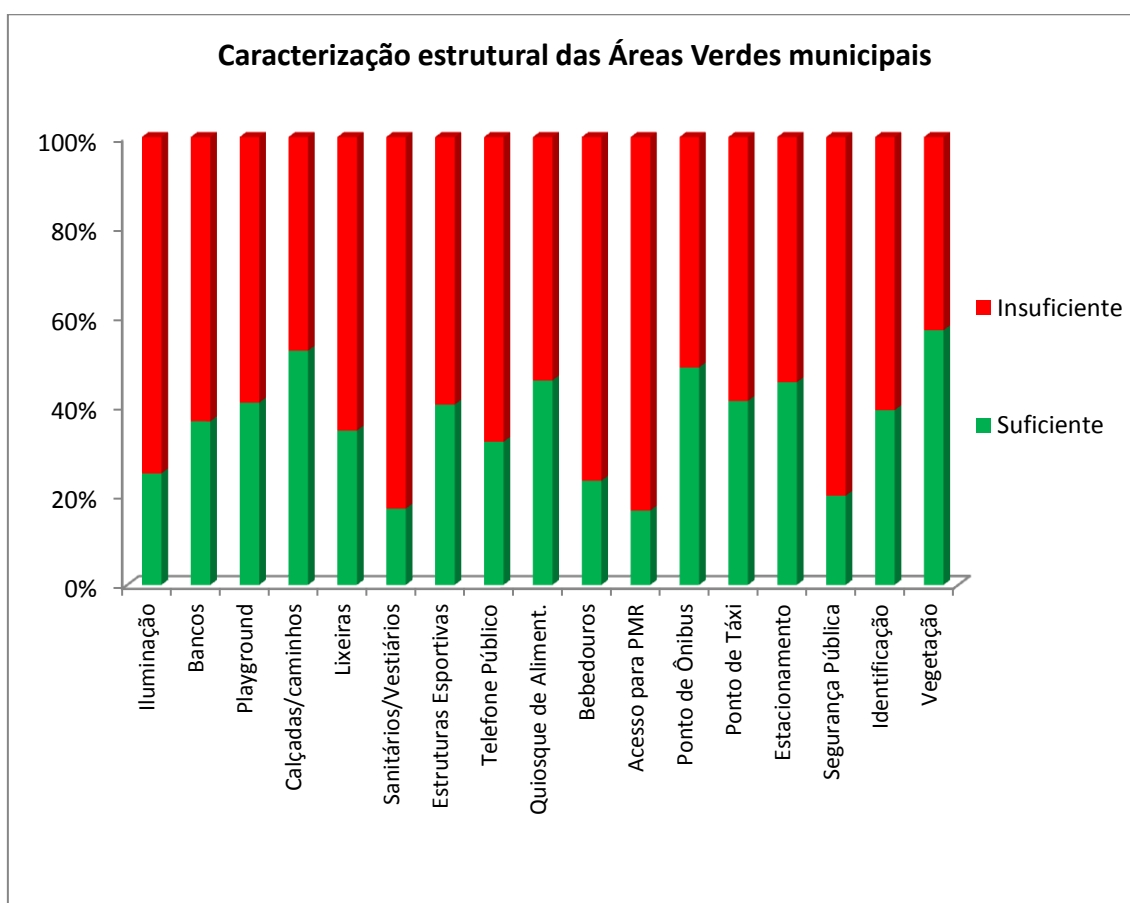


Figura 14. O gráfico demonstra a percepção dos participantes com relação aos 17 itens relacionados diretamente com a estrutura das Áreas Verdes.

Diante do contexto de caracterização, foi solicitado ao participante que avaliasse em uma escala de um a quatro as Áreas Verdes municipais. Na escala sugerida, um representa a nota mais baixa atribuída ao quesito, e quatro a nota mais alta. O resultado pode ser observado na Figura 15, onde é possível observar que questões como a ampla visitação, o aumento a distribuição e o fator econômico das Áreas Verdes são bem avaliados pela maioria dos participantes, enquanto questões como a quantidade, concentração, centralização, acessibilidade e abandono são avaliados negativamente.

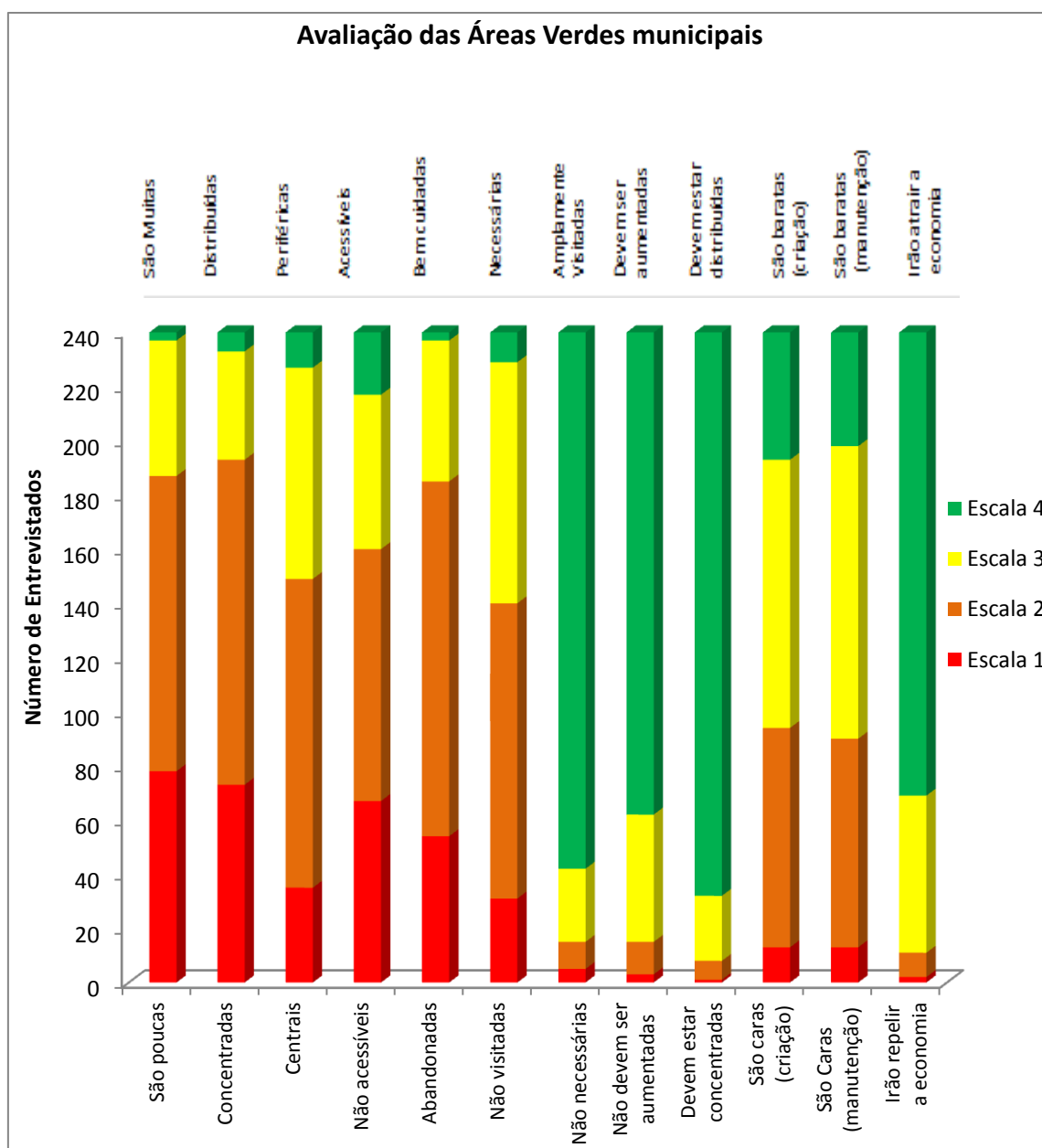


Figura 15. O gráfico demonstra a avaliação realizada pelos participantes.

No espaço dedicado a livre expressão, alguns participantes deixaram registradas informações pontuais, com sugestões sobre uso de algumas áreas e também propostas. Essas contribuições estão sendo avaliadas e serão incorporadas, quando possível, aos programas e ações do Plano Municipal do Verde.

As sugestões de gestão ou manejo específicas para alguma Área Verde será encaminhada ao Departamento de Parques e Jardins.

6. CONSIDERAÇÕES FINAIS

As respostas ao questionário permitiram o conhecimento de qual é a Área Verde mais conhecida, a mais frequentada no município, o reconhecimento sobre os hábitos de uso e ainda quais são os principais atrativos, reclamações e sugestões da população respondente.

A seguir serão apresentadas, de forma tópica, breve e resumida, as considerações finais desta pesquisa, resultantes da análise do conjunto dos dados coletados:

- Os respondentes do Questionário Online foram em sua maioria adultos entre 19 e 39 anos, de alta escolaridade (92% haviam concluído ou cursavam o Ensino superior);
- 68% afirmaram que frequentavam alguma Área Verde
- Foram identificadas 90 Áreas verdes frequentadas, sendo que o Parque Portugal é a mais visitada;
- O horário de visitação é bastante variado;
- As principais motivações para frequentar uma Área Verde são para prática de exercícios físicos e para passeio;
- Apesar da distância, a acessibilidade às Áreas Verdes é garantida majoritariamente pelo uso de veículo próprio, 83,8% das pessoas não demoram mais que meia hora para chegar à Área Verde;
- O principal impedimento para frequentar Áreas Verdes é a distância, seguido de falta de estrutura ou falta hábito;
- A maioria dos participantes acredita que as Áreas Verdes podem ter maior aproveitamento para a Prática de Atividades Físicas, Desenvolvimento de programas de educação ambiental, Lazer e entretenimento e Preservação da Biodiversidade.



Plano Municipal do Verde

Questionário: Áreas Verdes de Campinas

Essa pesquisa tem como objetivo subsidiar as ações e programas do Plano Municipal do Verde, em elaboração pela Prefeitura Municipal de Campinas.

Por meio das respostas deste questionário, levantaremos as demandas sociais para o uso das áreas verdes.

Todas as respostas serão avaliadas e incorporadas ao Plano, visando contemplar a multiplicidade de opiniões de toda população.

Aproveitem essa oportunidade e divulguem aos seus colegas para que possamos atingir o maior número possível de atores envolvidos.

Essa plataforma ficará disponível até o final do mês de abril.

Agradecemos pela colaboração.

Maiores informações sobre o PMV, acessem nosso site:

http://campinas.sp.gov.br/governo/meio-ambiente/plano_municipal_verde.php

* Required

Informações Pessoais

Nome:

(opcional)

Idade: *

Sexo: ***E-mail *****Bairro *****Escolaridade ***

- Fundamental incompleto
- Fundamental completo
- Médio incompleto
- Médio completo
- Superior incompleto
- Superior completo
- Pós-graduação


Continue »

Powered by



This content is neither created nor endorsed by Google.

[Report Abuse](#) - [Terms of Service](#) - [Additional Terms](#)

 Edit this form

Plano Municipal do Verde

Questionário: Áreas Verdes de Campinas

* Required

Quais Áreas Verdes públicas de Campinas você conhece? *


(Parques, Praças, Bosques, Unidades de Conservação etc)

Você frequenta alguma dessas Áreas Verdes que conhece? *

- Frequento todas
- Frequento algumas
- Não frequento nenhuma


« Back

Continue »

Powered by
 Google Forms

This content is neither created nor endorsed by Google.

[Report Abuse](#) - [Terms of Service](#) - [Additional Terms](#)

 Edit this form

Plano Municipal do Verde

Questionário: Áreas Verdes de Campinas

* Required

Quais delas você frequenta? *


Qual o motivo para não frequentar outras áreas verdes de Campinas? *

Marque quantas opções desejar

- Falta de segurança
- Dificuldade no acesso
- Distância
- Falta de estrutura (banheiros, bancos, iluminação)
- Falta de atrativos (natureza, eventos, equipamentos esportivos)
- Falta de hábito
- Não conheço outras áreas
- Other:

« Back

Continue »

Powered by
 Google Forms

This content is neither created nor endorsed by Google.

[Report Abuse](#) - [Terms of Service](#) - [Additional Terms](#)



Plano Municipal do Verde

Questionário: Áreas Verdes de Campinas

* Required

Com que frequência costuma visitá-las? *

- Raramente
- Uma vez por semana
- Somente aos fins de semana
- De 2 a 3 vezes por semana
- Mais que 3 vezes por semana
- Todos os dias

Em que período do dia costuma ir às Áreas Verdes? *

- De manhã (antes das 12h)
- À tarde (entre 12h e 18h)
- À noite (após as 18h)
- O horário varia

Utiliza as Áreas Verdes com mais frequência para: *

- Atividade física
- Atividades culturais (shows, feiras etc.)
- Passear/distrair-se
- Conversar/encontrar-se com amigos
- Namorar
- Ficar em contato com a natureza
- Other:

- Não uso, vou a pé
- Bicicleta
- Moto/Carro
- Transporte coletivo

Quanto tempo você leva para chegar às Áreas Verdes que mais frequenta? *

- Até 15 minutos
- De 15 a 30 minutos
- De 30 minutos a 1 hora
- Mais que 1 hora

Você acha que a localização da Área Verde que você mais frequenta atende mais às necessidades: *

- De quem reside no bairro
- De quem reside em bairros próximos
- Da população em geral

Em relação aos equipamentos das Áreas Verdes (Parques, Praças, Bosques, etc), assinale: *


Equipamentos existentes

	Insuficiente	Suficiente
Iluminação	<input type="radio"/>	<input type="radio"/>
Bancos	<input type="radio"/>	<input type="radio"/>
Playground	<input type="radio"/>	<input type="radio"/>
Calçadas/caminhos	<input type="radio"/>	<input type="radio"/>
Lixeiras	<input type="radio"/>	<input type="radio"/>
Sanitários/Vestiários	<input type="radio"/>	<input type="radio"/>
Estruturas esportivas (barras, quadras, campos, etc.)	<input type="radio"/>	<input type="radio"/>
Telefone público	<input type="radio"/>	<input type="radio"/>
Quiosque de alimentação	<input type="radio"/>	<input type="radio"/>
Bebedouros	<input type="radio"/>	<input type="radio"/>
Acesso para pessoas com mobilidade reduzida	<input type="radio"/>	<input type="radio"/>
Ponto de ônibus	<input type="radio"/>	<input type="radio"/>
Ponto de táxi	<input type="radio"/>	<input type="radio"/>
Estacionamento	<input type="radio"/>	<input type="radio"/>
Segurança pública (guardas etc.)	<input type="radio"/>	<input type="radio"/>
Placas de identificação	<input type="radio"/>	<input type="radio"/>
Vegetação	<input type="radio"/>	<input type="radio"/>

Você acha que as Áreas Verdes poderiam ter maior aproveitamento para: *


- Prática de atividades físicas
- Desenvolver programas de educação ambiental
- Lazer/entretenimento
- Preservação da biodiversidade
- Other:

[« Back](#)[Continue »](#)

Powered by
 Google Forms

This content is neither created nor endorsed by Google.

[Report Abuse](#) - [Terms of Service](#) - [Additional Terms](#)

 Edit this form

Plano Municipal do Verde

Questionário: Áreas Verdes de Campinas

* Required

As Áreas Verdes públicas de Campinas... *

Em uma escala de 1 a 4, avalie as Áreas Verdes públicas de Campinas selecionando o campo apropriado.

1 2 3 4

São poucas São muitas

*

1 2 3 4

Estão concentradas em algumas áreas Estão distribuídas por todo o município

*

1 2 3 4

São centrais São periféricas

*

1 2 3 4

Não são acessíveis a todos São acessíveis

*

1 2 3 4


Estão abandonadas Estão bem cuidadas

*

1 2 3 4


Não são visitadas pelo público São amplamente visitadas pelo público

[« Back](#)[Continue »](#)

Powered by
 Google Forms

This content is neither created nor endorsed by Google.

[Report Abuse](#) - [Terms of Service](#) - [Additional Terms](#)

 Edit this form

Plano Municipal do Verde

Questionário: Áreas Verdes de Campinas

* Required

Novas Áreas Verdes públicas... *

Em uma escala de 1 a 4, conte-nos sua opinião sobre a criação de novas Áreas Verdes públicas de Campinas selecionando o campo apropriado.

1 2 3 4

Não são necessárias São absolutamente necessárias

*

1 2 3 4

Não devem ser aumentadas Devem ser aumentadas significativamente

*

1 2 3 4

Devem estar concentradas Devem estar distribuídas por todo Município

*

1 2 3 4

São caras para serem criadas São baratas para serem criadas

*

1 2 3 4


Seria caro mantê-las Seria barato mantê-las

*

1 2 3 4


Irão repelir atividades econômicas Irão atrair atividades econômicas

[« Back](#)[Continue »](#)

Powered by
 Google Forms

This content is neither created nor endorsed by Google.

[Report Abuse](#) - [Terms of Service](#) - [Additional Terms](#)

 Edit this form


Plano Municipal do Verde

Questionário: Áreas Verdes de Campinas

Caso queira, faça suas considerações a respeito das Áreas Verdes de Campinas:

[« Back](#)[Submit](#)

Never submit passwords through Google Forms.

Powered by
 Google Forms

This content is neither created nor endorsed by Google.

[Report Abuse](#) - [Terms of Service](#) - [Additional Terms](#)